

CONCESIÓN ALTO MAGDALENA S.A.S



**CONTRATO DE CONCESIÓN BAJO ESQUEMA DE APP N°. 003 DE 2014. PROYECTO
GIRARDOT – HONDA – PUERTO SALGAR**

MEMORIA TÉCNICA

MARZO DE 2026

TABLA DE CONTENIDO

	Pág.
INTRODUCCIÓN	9
OBJETIVO.....	10
1 CUADRO DE RELACION DE OBRAS EJECUTADAS	11
<u>1.1 OBRAS EJECUTADAS DE MANTENIMIENTO RUTINARIO</u>	<u>11</u>
1.1.1 UNIDAD FUNCIONAL NO. 1 (VARIANTE FLANDES - GIRARDOT).....	11
1.1.2 UNIDAD FUNCIONAL NO. 2 (GIRARDOT – GUATAQUÍ).....	20
1.1.3 UNIDAD FUNCIONAL NO. 3 (GUATAQUÍ- CAMBAO).....	30
1.1.4 UNIDAD FUNCIONAL NO. 4 (CAMBAO-PTO BOGOTÁ).....	41
1.1.5 UNIDAD FUNCIONAL NO. 5 (HONDA - DORADA).....	51
1.1.6 CUADRO DE CUMPLIMIENTO DE INDICADORES:.....	70
<u>1.2 OBRAS EJECUTADAS FASE DE CONSTRUCCIÓN</u>	<u>71</u>
<u>1.3 CONTROL DE CALIDAD</u>	<u>71</u>
2 INFORMES TÉCNICOS	71
<u>2.1 MANEJO Y GESTIÓN AMBIENTAL</u>	<u>71</u>
2.1.1 LICENCIAS AMBIENTALES	71
2.1.2 CAMBIOS MENORES	76
2.1.3 PERMISOS DE APROVECHAMIENTO FORESTAL	79
2.1.4 LEVANTAMIENTO DE VEDAS.....	83
2.1.5 PAGAS	83
2.1.6 PERMISOS DE OCUPACIÓN DE CAUCE.....	84
2.1.7 ARQUEOLOGÍA.....	87
2.1.8 CRUCE AÉREO SOBRE EL RÍO MAGDALENA.....	87
2.1.9 SUSTRACCIÓN DMI LAGUNA DE COCO Y CUCHILLA DE SAN ANTONIO	89
2.1.10 ACTIVIDADES CONSTRUCTIVAS	89
2.1.11 CAPACITACIONES Y/O CHARLAS	89
2.1.12 APROVECHAMIENTO FORESTAL.....	90
2.1.13 COMPENSACIONES AMBIENTALES.....	98
2.1.14 REHABILITACIÓN ECOLÓGICA.....	107
2.1.15 SUBCUENTA COMPENSACIONES AMBIENTALES	113
2.1.16 RELACIÓN DE CORRESPONDENCIA DEL ÁREA AMBIENTAL	114
2.1.17 OPERACIÓN Y MANTENIMIENTO – PAGA O&M.....	121
2.1.18 PROGRAMA 1. DESARROLLO Y APLICACIÓN DE LA GESTIÓN AMBIENTAL	121
2.1.19 PROGRAMA NO. 2 PROGRAMA ACTIVIDADES CONSTRUCTIVAS.....	123
2.1.20 PROGRAMA DE GESTIÓN HÍDRICA	126
2.1.21 PROGRAMA DE BIODIVERSIDAD Y SERVICIOS ECOSISTÉMICOS.....	127

2.2	GESTION SOCIAL	129
2.2.1	PROGRAMA DE ATENCION AL USUARIO	130
2.2.2	PUNTOS DE ATENCION AL USUARIO.....	130
2.2.3	ATENCION A QUEJAS Y RECLAMOS (PQRS)	130
2.2.4	OFICINAS MOVILES DE ATENCIÓN AL USUARIO	131
2.2.5	CALL CENTER.....	131
2.2.6	CORREO ELECTRÓNICO, PAGINA WEB Y CALL CENTER	132
2.2.7	PROGRAMA DE EDUCACION Y CAPACITACION AL PERSONAL VINCULADO AL PROYECTO	132
2.2.8	PROGRAMA DE VINCULACIÓN DE MANO DE OBRA	133
2.2.9	CONTRATACION DE PERSONAL	134
2.2.10	RECEPCIÓN DE HOJAS DE VIDA	135
2.2.11	REUNIONES DE SOCIALIZACIÓN	136
2.2.12	PROGRAMA DE INFORMACION Y PARTICIPACION COMUNITARIA.....	143
2.2.13	PROGRAMA DE APOYO A LA CAPACIDAD DE LA GESTIÓN INSTITUCIONAL	151
2.2.14	PROGRAMA DE CAPACITACION, EDUCACION Y CONCIENTIZACION DE LA COMUNIDAD	159
2.2.15	PROGRAMA DE CULTURA VIAL	160
2.2.16	PROGRAMA DE ARQUEOLOGIA PREVENTIVA.....	161
2.2.17	PROGRAMA DE ACOMPAÑAMIENTO SOCIOPREDIAL	161
2.2.17.1	SEGUIMIENTO DEL PLAN DE COMPENSACIONES SOCIOECONÓMICAS	161
2.2.17.2	VISITAS A UNIDADES SOCIALES BENEFICIARIAS DEL FACTOR DE APOYO AL RESTABLECIMIENTO DE VIVIENDA Y FACTOR DE APOYO POR MOVILIZACIÓN.....	162
2.2.17.3	GESTIÓN A OFERTA INMOBILIARIA.....	162
2.2.18	PLAN DE COMPENSACIONES SOCIOECONÓMICAS	165
2.2.18.1	INSUMOS.....	166
2.2.18.2	SEGUIMIENTO DEL PLAN DE COMPENSACIONES SOCIOECONÓMICAS	166
2.2.19	FICHAS APROBADAS POR PARTE DE LA INTERVENTORÍA.....	167
2.2.20	INFORME DE APLICACIÓN DE COMPENSACIONES SOCIOECONÓMICAS.....	167
2.2.21	ACTAS DE VECINDAD.....	169
2.3	GESTIÓN DE SEGURIDAD SST.....	169
2.3.1	LISTADO DE PERSONAL	169
2.3.2	REVISIÓN DE PAGOS DE SEGURIDAD SOCIAL	170
2.3.3	INDUCCIONES	170
2.3.4	EXAMENES MÉDICOS	170
2.3.5	CHARLAS SEGURIDAD Y SALUD EN EL TRABAJO	170
2.3.6	CAPACITACIONES EN SEGURIDAD Y SALUD EN EL TRABAJO	175
2.3.7	INDICADORES DE SST	176
2.3.8	ÍNDICE DE FRECUENCIA.....	176
2.3.9	ÍNDICE DE SEVERIDAD DE ACCIDENTES DE TRABAJO	177
2.3.10	ÍNDICE DE AUSENTISMO	178
2.3.11	ESTADÍSTICAS DE ACCIDENTALIDAD LABORAL	179
2.3.12	ENTREGA DE DOTACIÓN, EPP Y ELEMENTOS DE BIOSEGURIDAD	180
2.3.13	MEDIDAS ADELANTADAS POR EL CONCESIONARIO PARA LA PREVENCION DE LA FIEBRE AMARILLA	180
2.3.14	INSPECCIONES DE ELEMENTOS DE EMERGENCIA	181
2.3.15	INSPECCIONES DE SEGURIDAD VIAL.....	184
2.3.16	CONTROL DE RIESGO VIAL.....	184

2.3.17	INSPECCIONES DE VEHÍCULOS DE OPERACIÓN	185
2.3.18	MEJORA CONTINUA	185
2.3.19	REALIZACION PAUSAS ACTIVAS	185
2.3.20	PRUEBAS DE ALCOHOLIMETRIA	185
2.4	<u>OPERACIONES.....</u>	<u>185</u>
2.4.1	ASPECTOS DE OPERACIÓN	185
2.4.2	ACCIDENTES	186
2.4.3	REGISTRO DE EVENTOS O INDICIDENTES.....	200
2.4.4	SERVICIO DE GRÚA.....	200
2.4.5	SERVICIO DE CARRO TALLER	206
2.4.6	CARGAS EXTRA-DIMENSIONADAS Y/O EXTRA-PESADAS	213
3	CONCLUSIONES	217
3.1	<u>ÁMBITO SOCIAL</u>	<u>217</u>
3.2	<u>ÁMBITO SST.....</u>	<u>217</u>
4	ANEXOS	218
4.1	<u>INFORME AMBIENTAL</u>	<u>218</u>
4.2	<u>INFORME SOCIAL.....</u>	<u>218</u>
4.3	<u>INFORME SST.....</u>	<u>218</u>
4.4	<u>INFORME OPERACIÓN.....</u>	<u>218</u>
4.5	<u>CERTIFICADOS DE CALIDAD</u>	<u>218</u>

ÍNDICE DE GRÁFICOS

	Pág.
Gráfica 1 Cumplimiento de Informes Semestrales por Permisos de Levantamiento de Veda	111
Gráfica 2 Balance Compensaciones Ambientales por Expedientes de Ocupación de Cauce	112
Gráfica 3 Estado Subcuenta Compensaciones Ambientales	113
Gráfica 4 PQRS Recibidas/Abiertas.....	131
Gráfica 5 Llamadas a la Línea de Atención al Usuario.....	131
Gráfica 6 Atenciones por Medio de Correo Electrónico.....	132
Gráfica 7 Relación Personal Vinculado del AID con el Personal del AIJ	135
Gráfica 8 Relación MONC Contratada con la MOC.	135
Gráfica 9 Índice de Frecuencia (IF).....	177
Gráfica 10 Índice de Severidad (IS)	178
Gráfica 11 Índice de Ausentismo (IA).....	179
Gráfica 12 Accidentalidad Acumulada	197
Gráfica 13 Accidentalidad VS Mortalidad Acumulada	198
Gráfica 14 Accidentalidad Mensual por Unidad Funcional Acumulada.....	199
Gráfica 15 Servicio Grúas Acumulado	200
Gráfica 16 Servicio Carro Taller Acumulado	207
Gráfica 17 Total de Servicios por Mes Acumulado.....	212

ÍNDICE DE TABLAS

	Pág.
Tabla 1. Unidad Funcional 1 Variante Flandes – Girardot.....	11
Tabla 2. Indicadores Unidad Funcional 1.....	12
Tabla 3. Unidad Funcional 2 Girardot – Guataquí.....	20
Tabla 4. Indicadores Unidad Funcional 2.....	21
Tabla 5. Unidad Funcional 3 Guataquí – Cambao.....	31
Tabla 6. Indicadores Unidad Funcional 3.....	31
Tabla 7. Unidad Funcional 4 Cambao – Puerto Bogotá.....	42
Tabla 8. Indicadores Unidad Funcional 4.....	42
Tabla 9. Unidad Funcional 5 Honda – Dorada.....	51
Tabla 10. Indicadores Unidad Funcional 5.....	52
Tabla 11. Cumplimiento de Indicadores de Mantenimiento.....	70
Tabla 12 Licencias Ambientales.....	71
Tabla 13 Entrega Informes de Cumplimiento Ambiental ICA.....	72
Tabla 14 Entrega de Reportes Trimestrales Biótico Unidad Funcional 4. Subsector 1.....	74
Tabla 15 Autos de Control y Seguimiento - ANLA.....	74
Tabla 16 Cambios Menores Licencias Ambientales.....	76
Tabla 17 Permisos de Aprovechamiento.....	79
Tabla 18 Levantamiento de Vedas.....	83
Tabla 19 Pagas.....	83
Tabla 20 Permisos de Ocupación de Cauces Etapa de Construcción.....	84
Tabla 21 Permisos de Ocupación de Cauce y Aprovechamiento Forestal en la Etapa de Operación y Mantenimiento.....	85
Tabla 22 Arqueología por Unidad Funcional.....	87
Tabla 23 Cruce Aéreo y Obras Fluviales por Unidad Funcional.....	88
Tabla 24 Capacitaciones y/o Charlas Personal de la Concesión.....	89
Tabla 25 Aprovechamiento Forestal.....	90
Tabla 26 Compensaciones Ambientales.....	98
Tabla 27 Rehabilitación Ecológica.....	107
Tabla 28 Cumplimiento de Informes Semestrales por Permisos de Levantamiento de Veda.....	111
Tabla 29 Relación pago subcuenta ambiental.....	113
Tabla 30 Relación Correspondencia Saliente.....	114
Tabla 31 Relación Correspondencia Recibida.....	116
Tabla 32 Conformación Grupo de Trabajo Ambiental.....	121
Tabla 33 Capacitaciones y Charlas Realizadas.....	121
Tabla 34 Requerimientos Legales.....	122
Tabla 35 Cumplimiento de Requerimientos Legales.....	123
Tabla 36 Requerimientos legales indicadores – Manejo integral de materiales de construcción.....	123
Tabla 37 Indicador – Señalización de Frentes de Obra y Sitios Temporales.....	124
Tabla 38 Manejo de Materiales Sobrantes.....	124
Tabla 39 Estado de la Gestión de los Residuos Sólidos Domiciliarios.....	125
Tabla 40 Reporte de Residuos Sólidos Generados Áreas Contractuales.....	125
Tabla 41 Reporte Volumen de Agua en Bloque Áreas Contractuales.....	126

Tabla 42 Reporte Volumen de Agua Consumo Humano de Áreas Contractuales.....	127
Tabla 43 Residuos Líquidos Sistemas Sépticos	127
Tabla 44 Reporte de Fauna	128
Tabla 45 Indicadores – Protección de Fauna.....	128
Tabla 46 Maquinaria y Equipo de Operación y Mantenimiento	129
Tabla 47 Personal del Programa de Atención al Usuario	130
Tabla 48 Relación a PQRS.....	130
Tabla 49 Capacitaciones por Unidad Funcional.....	133
Tabla 50 Consolidado Capacitaciones Realizadas hasta este mes	133
Tabla 51 Personal Contratado AID y All	134
Tabla 52 Personal Contratado MOC – MONC	134
Tabla 53 Recepción de Hojas de Vida en el Mes en curso	135
Tabla 54 Reuniones Informativas Alianza SENA	136
Tabla 55 Jornada de Apoyo Proceso de Postulación a Vacante.....	136
Tabla 56 Consolidado Nuevo Personal Vinculado con Corte al presente mes	137
Tabla 57 Piezas Comunicativas.....	143
Tabla 58 Piezas Comunicativas Entregadas por UF	146
Tabla 59 Descripción de las Reuniones Realizadas en marzo 2026.....	148
Tabla 60 Socializaciones en Acumulado para el presente mes.....	149
Tabla 61 Socializaciones Realizadas por UF	149
Tabla 62 Consolidado de comunicados dirigidos a instituciones 2015-2023.....	151
Tabla 63 Solicitudes Restitución Espacio Público/Capacitaciones.....	152
Tabla 64 Consolidado Solicitudes Restitución Espacio Público 2015-2023	153
Tabla 65 Relación Solicitudes Restitución de espacio público 2024-2026	153
Tabla 66 Reuniones o Gestiones con Autoridades Municipales y/o de Policía consolidado 2015-2022	154
Tabla 67 Reuniones o Gestiones con Autoridades Municipales y/o de Policía Consolidado 2023-.....	155
Tabla 68 Consolidado de Gestiones de Recuperación y/o Custodia de Espacio Público 2015-2023	156
Tabla 69 Consolidado de Gestiones de Recuperación y/o Custodia de Espacio Público 2024-2026	157
Tabla 70 Capacitaciones con la Comunidad.....	159
Tabla 71 Consolidado Capacitaciones con la Comunidad	160
Tabla 72 Gestiones para la Implementación del Programa.....	160
Tabla 73 Actividades Pedagógicas	160
Tabla 74 Actividades de Campañas Trimestrales	161
Tabla 75 Actividades de Sensibilización peatones.....	161
Tabla 76 Gestión Inmobiliaria y Procesos Unidades Sociales Realineamiento UF 5.1...	163
Tabla 77 Resumen de Actividades Gestión Socio-Predial	165
Tabla 78 Resumen Unidades Funcionales.....	166
Tabla 79 Plan de Compensaciones Socioeconómicas.....	167
Tabla 80 Matriz de Compensaciones Socio-Economicas.....	168
Tabla 81 Listado de Empresas Contratistas.....	169
Tabla 82 Ingresos	170
Tabla 83 Exámenes Médicos.....	170
Tabla 84 Charlas	171
Tabla 85 Capacitaciones	175

Tabla 86 Frecuencia de Accidentalidad	176
Tabla 87 Índice de Severidad de Accidentes de Trabajo	177
Tabla 88 Ausentismo	178
Tabla 89 Distribución de Accidentalidad	179
Tabla 90 Descripción de Accidentalidad	179
Tabla 91 Inventario de Elementos de Emergencias	181
Tabla 92 Flota de Vehículos	184
Tabla 93 mejoras al SGSST	185
Tabla 94. Base de Datos Consolidado de Atención Operación Mensual.....	186
Tabla 95 Resumen Accidentalidad	187
Tabla 96 Atención de Accidentes y Heridos - Consolidado a mes en curso.....	190
Tabla 97 Comportamiento de los Servicios de Grúa	201
Tabla 98 Comportamiento de los Servicios Carro Taller	207
Tabla 99 Registro de Paso de Cargas Extra Dimensionadas y/o Extrapesadas	214

INTRODUCCIÓN

Bajo un esquema de asociación público-privada en los términos de la Ley 1508 de 2012, se firmó el contrato de Concesión No. 003 de 2014 entre la AGENCIA NACIONAL DE INFRAESTRUCTURA – ANI, entidad concedente adscrita al Ministerio de Transporte, y el CONCESIONARIO ALTO MAGDALENA S.A.S, entidad contratista de orden privado. El objeto del contrato consistió en el otorgamiento de una concesión vial para que el contratista, por su cuenta y riesgo, realice las intervenciones establecidas en el Apéndice Técnico I – Alcance del Proyecto, siendo responsable del cumplimiento de las obligaciones de resultado que se derivan del mismo y del contrato; corresponde al concesionario diseñar, construir, mejorar, rehabilitar, mantener, operar y financiar la vía concesionada.

Las vías actuales comprendidas en el proyecto “Corredor Girardot – Puerto Salgar – Honda” tienen una longitud total estimada origen-destino de 200 kilómetros y en su recorrido atraviesan los departamentos de Cundinamarca, Tolima y Caldas.

El propósito fundamental del corredor es desarrollar una vía Primaria de altas especificaciones para garantizar la conexión Sur – Norte de la Troncal Central, uniendo los departamentos del centro del país en el sector de Flandes desde la Concesión San Rafael por la margen derecha del río Magdalena en el departamento de Cundinamarca, con el norte del país, en el sector de Puerto Salgar de la Concesión Ruta del Sol.

Una vez entre en servicio el Proyecto, la conexión de la vía Girardot – Honda – Puerto Salgar, beneficiará directamente a los municipios de Flandes, Girardot, Chaguaní, Nariño, Guataquí, Beltrán, San Juan de Río Seco (Cambao), Guaduas (Puerto Bogotá), Honda, La Dorada y Puerto Salgar; asimismo, será una fuente de empleo determinante para la región, además de impactar favorablemente el crecimiento económico y la competitividad, mejorando la conectividad de centros de Producción con los diferentes centros urbanos y de distribución.

La presente memoria técnica, es un documento contractual el cual se deberá mantener actualizado y a disposición del Interventor y de la ANI en todo momento, publicada en internet o disponible en medio magnético, incluyendo información relacionada con las intervenciones realizadas en el corredor.

A continuación, se presenta la memoria técnica con actualización al día 31 de marzo de 2026, en la cual se incluyen todos los aspectos relacionados con las obras ejecutadas, informes técnicos, descripción de estudios realizados, materiales, ensayos y control de Calidad, accidentes en obra y anexos.

OBJETIVO

OBJETIVO GENERAL

1. Permitir a la Interventoría, a la ANI, y a cualquier usuario interesado, conocer los aspectos técnicos del Proyecto.
2. Generar un documento que permita consultar la trazabilidad del Proyecto desde sus inicios, sirviendo de memoria histórica fundamental en la toma de decisiones a mediano y largo plazo.

OBJETIVOS ESPECÍFICOS

1. Presentar en detalle el avance en la gestión ambiental, gestión social, gestión predial y gestión de seguridad SST por parte de la Concesión, que se ha venido adelantando en la Presente fase.
2. Presentar la información general y detallada del avance de estudios y diseños, incluyendo actividades de campo, laboratorio, análisis, resultados y conclusiones, que determinen el estado de avance de los diseños de detalle que se requieren para la fase de construcción.
3. Presentar las actividades de mantenimiento desarrolladas por el Concesionario como parte del mantenimiento para la rehabilitación y puesta en funcionamiento de las estructuras de drenaje existentes tales como alcantarillas, box Coulvert, cunetas, pontones, canales, entre otros.
4. Presentar los reportes de accidentes Presentados hasta el momento.
5. Informar acerca del estado de atención por parte del concesionario, a las observaciones que ha Presentado la interventoría, en lo relacionado con las obras de mantenimiento rutinario, señalización, gestión social, gestión ambiental, entre otros.
6. Informar por parte del Concesionario acerca de las actividades realizadas en el periodo para el cumplimiento de las obligaciones Contractuales en lo relacionado con el mantenimiento Rutinario.

1 CUADRO DE RELACION DE OBRAS EJECUTADAS

1.1 OBRAS EJECUTADAS DE MANTENIMIENTO RUTINARIO

En el transcurso del periodo que comprende el presente informe, se realizaron actividades de mantenimiento y conservación como de seguridad vial en cada una de las Unidades Funcionales, encaminadas al cumplimiento de los Indicadores de Mantenimiento según lo establece el contrato de Concesión en su Apéndice Técnico No.2 y No.4.

1.1.1 UNIDAD FUNCIONAL NO. 1 (VARIANTE FLANDES - GIRARDOT)

UF No.	I
Sector	Variante Flandes - Girardot
Intervención prevista	Mejoramiento y Construcción
Obras especiales	Construcción Puente sobre río Magdalena en doble calzada
Calzada	Doble
Longitud vía (km)	5,2
Longitud de puentes (m)	560
Pre construcción (meses)	12
Construcción (meses)	24
Duración total (meses)	36
Duración total (años)	3

Fuente: Concesión Alto Magdalena S.A.S., 2026

A continuación, se relaciona las actividades preliminares de mantenimiento y recuperación de la calzada:

Tabla 1. Unidad Funcional 1 Variante Flandes – Girardot

SUB-SECTOR	ACCESO VEREDA TOPACIO	VEREDA LIMONAR
LONGITUD (KM)	2,7	1,6
ESTADO RECIBO	Vía pavimentada en todos los sectores, la cual se encuentra en mal estado, ancho 5m aproximadamente, márgenes abandonadas, pasivos ambientales en la zona que era utilizada como botadero por la comunidad, sin señalización vertical; sin cunetas existentes, 2 alcantarillas existentes 1 tipo box y 1 tubular, encoles y descoles colmatados.	
	Desmante inicial	
	Retiro de desmante	

ACTIVIDADES REALIZADAS PARA PUESTA A PUNTO	Atención sitios críticos
	Retiro de basuras de márgenes
	Remoción de escombros
	Limpieza Box Culvert
	Limpieza de alcantarilla existente
	Limpieza de márgenes
	Mantenimiento rutinario
	Instalación y retiro de señales verticales
	Iluminación en perfecto estado
	Instalación de defensas con sus respectivos captafaros

Fuente: Concesión Alto Magdalena S.A.S., 2026

Actividades de Mantenimiento Rutinario correspondientes al presente mes para la unidad funcional 1:

Tabla 2. Indicadores Unidad Funcional 1

RESUMEN ACTIVIDADES DE MANTENIMIENTO POR UNIDADES FUNCIONALES			
INDICADOR	ACTIVIDAD	UNID.	1
E3 - Fisuras	Sello de fisuras	ml	1,640.00
E6 - Baches	Parqueo	m3	23.40
E8 - Estado de Márgenes, separador central, Área de Servicio y Corredor del Proyecto	Rocería manual	m2	119,760.00
	Rocería mecanizada	m2	40,650.00
	Limpieza de bermas	ml	3,700.00
	Mantenimiento de cerca	ml	570.00
E10 - Drenajes superficiales, longitudinal y transversal	Limpieza cunetas	ml	1,700.00
	Limpieza obras	Und	7.00
E11 - Señalización vertical	Instalación de señales verticales	Und	2.00
	Retiro de señales verticales	Und	2.00
	Poda para despeje de señales verticales	ml	450.00
E13 - Barrera y elementos de contención	Limpieza de new jersey	ml	2,480.00
	Instalación captafaros	Und	4.00




Fuente: Concesión Alto Magdalena S.A.S., 2026

REGISTRO FOTOGRAFICO:

A partir del estado inicial del corredor recibido por parte de la ANI, el concesionario Alto Magdalena S.A.S ha implementado un programa de mantenimiento rutinario, en el cual se definen las principales actuaciones tendientes a la conservación y mantenimiento de la infraestructura vial, además de brindar adecuadas condiciones de seguridad y apoyo a los usuarios del corredor vial y comunidad próxima al proyecto.



A continuación, se presenta un registro fotográfico de las actividades de mantenimiento vial más importantes y relevantes, ejecutadas durante el presente mes:




	REGISTRO FOTOGRAFICO		F-08-03
			Versión: 04
			Fecha: 01-04-2016
PROYECTO VIAL GIRARDOT HONDA PUERTO SALGAR		UF No. UF 1	HOJA 13 DE 218
REGISTRO FOTOGRAFICO			
			
<p style="text-align: right; font-size: small;">27 feb 2026 09:11:59 PR0+005 ufi1 eje1 MD</p>		<p style="text-align: right; font-size: small;">27 feb 2026 09:24:44 PR0+005 ufi1 eje1 MD</p>	
FOTOGRAFIA N°:	01	Mantenimiento periódico	
LUGAR:		PR 0+005 RN 40TL06 MD	
DESCRIPCION:		Instalación de señal vertical	

	REGISTRO FOTOGRAFICO		F-08-03
			Versión: 04
			Fecha: 01-04-2016
PROYECTO VIAL GIRARDOT HONDA PUERTO SALGAR		UF No. 1	HOJA 13 DE 218
REGISTRO FOTOGRAFICO			
			
<p style="text-align: right; font-size: small;">2026 03-19 13:22:10</p>			
FOTOGRAFIA N°:	02	Mantenimiento rutinario	
LUGAR:		PR 0+010 EJE 3 RN 40TL06 MI	
DESCRIPCION:		Poda de zona lateral	



	REGISTRO FOTOGRAFICO		F-08-03
			Versión: 04
			Fecha: 01-04-2016
PROYECTO VIAL GIRARDOT HONDA PUERTO SALGAR		UF No. 1	HOJA 14 DE 218
REGISTRO FOTOGRAFICO			
			
FOTOGRAFIA N°: 03		Mantenimiento rutinario	
LUGAR:		PR 0+020 EJE 11 RN 40TL06 MD	
DESCRIPCION:		Instalación de captafaros	




	REGISTRO FOTOGRAFICO		F-08-03
			Versión: 04
			Fecha: 01-04-2016
PROYECTO VIAL GIRARDOT HONDA PUERTO SALGAR		UF No. 1	HOJA 14 DE 218
REGISTRO FOTOGRAFICO			
			
FOTOGRAFIA N°: 04		Mantenimiento rutinario	
LUGAR:		PR 0+100 RN 40TL06 EJE 11 EJE	
DESCRIPCION:		Limpieza de berma	

	REGISTRO FOTOGRAFICO		F-08-03
			Versión: 04
			Fecha: 01-04-2016
PROYECTO VIAL GIRARDOT HONDA PUERTO SALGAR		UF No. 1	HOJA 15 DE 218
REGISTRO FOTOGRAFICO			
			
FOTOGRAFIA N°:	05	Mantenimiento rutinario	
LUGAR:	PR 0+500 AL PR 0+300 RN 40TL06 EJE 9 MI		
DESCRIPCION:	Limpieza de ciclo ruta		

	REGISTRO FOTOGRAFICO		F-08-03
			Versión: 04
			Fecha: 01-04-2016
PROYECTO VIAL GIRARDOT HONDA PUERTO SALGAR		UF No. 1	HOJA 15 DE 218
REGISTRO FOTOGRAFICO			
			
FOTOGRAFIA N°:	06	Mantenimiento rutinario	
LUGAR:	PR 1+032 RN 40TL06 MD		
DESCRIPCION:	Limpieza de drenaje		




	REGISTRO FOTOGRAFICO		F-08-03
			Versión: 04
			Fecha: 01-04-2016
PROYECTO VIAL GIRARDOT HONDA PUERTO SALGAR		UF No. 1	HOJA 16 DE 218
REGISTRO FOTOGRAFICO			
			
19 mar 2026 09:36:47		2026/03/19 09:36:47	
FOTOGRAFIA N°:	07	Mantenimiento rutinario	
LUGAR:	PR 2+100 AL PR 0+400 EJE 1 MD RN 40TL06		
DESCRIPCION:	Limpieza de drenaje		

	REGISTRO FOTOGRAFICO		F-08-03
			Versión: 04
			Fecha: 01-04-2016
PROYECTO VIAL GIRARDOT HONDA PUERTO SALGAR		UF No. 1	HOJA 16 DE 218
REGISTRO FOTOGRAFICO			
			
16 mar 2026 8:28:11 a.m. Flandes Tolima		16 mar 2026 9:56:45 a.m. Topacio Flandes Tolima	
FOTOGRAFIA N°:	08	Mantenimiento rutinario	
LUGAR:	PR 2+550 AL PR 1+000 RN 40TL06 MD		
DESCRIPCION:	Rocería		

	REGISTRO FOTOGRAFICO		F-08-03
			Versión: 04
			Fecha: 01-04-2016
PROYECTO VIAL GIRARDOT HONDA PUERTO SALGAR		UF No. 1	HOJA 17 DE 218
REGISTRO FOTOGRAFICO			
			
<p style="text-align: center;">9 mar. 2026 10:25:55 Pr3+130 uf1 eje 2</p>		<p style="text-align: center;">9 mar. 2026 10:42:30 Pr3+130 uf1 eje 2</p>	
FOTOGRAFIA N°:	09	Mantenimiento rutinario	
LUGAR:		PR 3+130 RN 40TL06 EJE 2 MD	
DESCRIPCION:		Reparación de verticalidad	

	REGISTRO FOTOGRAFICO		F-08-03
			Versión: 04
			Fecha: 01-04-2016
PROYECTO VIAL GIRARDOT HONDA PUERTO SALGAR		UF No. 1	HOJA 17 DE 218
REGISTRO FOTOGRAFICO			
			
<p style="text-align: center;">eje 2 pr 4+00 al pr 4+ 150 uf 1. MD 10 mar. 2026 1:23:49 p. m.</p>		<p style="text-align: center;">eje 2 pr 4+00 al pr 4+ 150 uf 1 MD 10 mar. 2026 2:13:31 p. m.</p>	
FOTOGRAFIA N°:	10	Mantenimiento periódico	
LUGAR:		PR 4+000 AL PR 4+150 EJE 2 RN 40TL06	
DESCRIPCION:		Sello de fisuras	

	REGISTRO FOTOGRAFICO		F-08-03
			Versión: 04
			Fecha: 01-04-2016
PROYECTO VIAL GIRARDOT HONDA PUERTO SALGAR		UF No. 1	HOJA 18 DE 218
REGISTRO FOTOGRAFICO			
			
12 mar. 2026 8:01:49 a. m. Número de índice: 5840		12 mar. 2026 9:25:50 a. m. Número de índice: 5842	
FOTOGRAFIA N°:	11	Mantenimiento rutinario	
LUGAR:	PR 5+250 AL PR 5+000 RN 40TL06 EJE 1 EJE 2		
DESCRIPCION:	Limpieza de new jersey		


	REGISTRO FOTOGRAFICO		F-08-03
			Versión: 04
			Fecha: 01-04-2016
PROYECTO VIAL GIRARDOT HONDA PUERTO SALGAR		UF No. 1	HOJA 18 DE 218
REGISTRO FOTOGRAFICO			
			
376 W Remark: concesión alto magdalena #Roceria con Mini cargador UF1 Número de índice: 443 Network time is not synchronized Local: 18 mar 2026 9:24:06 a. m. GMT-05:00		318 NW Remark: concesión alto magdalena #Roceria con Mini cargador UF1 Número de índice: 440 Network time is not synchronized Local: 18 mar 2026 9:10:18 a. m. GMT-05:00	
FOTOGRAFIA N°:	12	Mantenimiento periódico	
LUGAR:	PR 4+400 AL PR 5+250 RN 40TL06 MD EJE 1		
DESCRIPCION:	Roceria mecanizada		

	REGISTRO FOTOGRAFICO		F-08-03
			Versión: 04
			Fecha: 01-04-2016
PROYECTO VIAL GIRARDOT HONDA PUERTO SALGAR		UF No. 1	HOJA 19 DE 218
REGISTRO FOTOGRAFICO			
			
FOTOGRAFIA N°:	13	Mantenimiento periódico	
LUGAR:	Puente Enrique Santos PR 5+500 RN 40TL06 MD		
DESCRIPCION:	Mantenimiento de puente vehicular		

	REGISTRO FOTOGRAFICO		F-08-03
			Versión: 04
			Fecha: 01-04-2016
PROYECTO VIAL GIRARDOT HONDA PUERTO SALGAR		UF No. 1	HOJA 19 DE 218
REGISTRO FOTOGRAFICO			
			
FOTOGRAFIA N°:	14	Mantenimiento periódico	
LUGAR:	PR 6+043 AL PR 5+976 RN 40TL06 EJE 1		
DESCRIPCION:	Parcheo		

1.1.2 UNIDAD FUNCIONAL NO. 2 (GIRARDOT – GUATAQUÍ)

UF No.	2
Sector	Girardot - Guataquí
Intervención prevista	Mejoramiento
Obras especiales	-
Calzada	Sencilla
Longitud vía (km)	36,5
Longitud de puentes (m)	90
Pre construcción (meses)	12
Construcción (meses)	24
Duración total (meses)	36
Duración total (años)	3



Fuente: Concesión Alto Magdalena S.A.S., 2026

A continuación, se relaciona las actividades preliminares de mantenimiento y recuperación de la calzada:

Tabla 3. Unidad Funcional 2 Girardot – Guataquí

SUB-SECTOR	GIRARDOT - NARIÑO	NARIÑO - GUATAQUÍ
LONGITUD (KM)	22	17
ESTADO RECIBO	Vía pavimentada ancho 6 a 6,5m, márgenes abandonadas, pasivos ambientales en entrada a municipios por botaderos irregulares, con escasa señalización vertical en deficiente estado y tramos de señalización horizontal en regular estado; mínimas cunetas existentes, alcantarillas obstruidas, encoles y descoles colmatados.	
ACTIVIDADES REALIZADAS PARA PUESTA A PUNTO	Desmante inicial	
	Retiro de desmante	
	Atención sitios críticos	
	Retiro de basuras de márgenes	
	Remoción derrumbes	
	Limpieza drenajes	
	Recuperación de cunetas	
	Desmante de señalización vieja	
	Instalación de señalización nueva	
	Limpieza de márgenes y prevención de derrumbes	
	Emergencia sector "El Buche"	
	Mantenimiento a señalización	
Mantenimiento rutinario		

Fuente: Concesión Alto Magdalena S.A.S., 2026

Actividades de mantenimiento rutinario correspondientes al presente mes para la unidad funcional 2:


Tabla 4. Indicadores Unidad Funcional 2

RESUMEN ACTIVIDADES DE MANTENIMIENTO POR UNIDADES FUNCIONALES			
INDICADOR	ACTIVIDAD	UNID.	2
E3 - Fisuras	Sello de fisuras	ml	4,085.00
E6 - Baches	Parqueo	m3	102.90
E8 - Estado de Márgenes, separador central, Área de Servicio y Corredor del Proyecto	Rocería manual	m2	518,400.00
	Limpieza de bermas	ml	14,550.00
	Limpieza de cicloruta	km	10.80
E10 - Drenajes superficiales, longitudinal y transversal	Limpieza cunetas	ml	45,020.00
	Limpieza canales	ml	300.00
	Limpieza obras	Und	28.00
	Retiro material de alcantarillas	m3	97.00
E11 - Señalización vertical	Instalación de señales verticales	Und	2.00
	Retiro de señales verticales	Und	1.00
	Poda para despeje de señales verticales	ml	950.00
E13 – Barrera y Elementos de Contención	Instalación defensas metálicas	ml	12.00
	Retiro defensas metálicas	ml	468.00
O4 - Tiempo de atención de incidentes	Retiro de deslizamientos	m3	179.00
	Retiro obstáculos en la vía	m3	27.00
Otras Actividades	Limpieza andenes	ml	1,100.00
	Retiro de basuras	m3	0.50
	Poda talud	m2	5,040.00

Fuente: Concesión Alto Magdalena S.A.S., 2026

REGISTRO FOTOGRAFICO:



A partir del estado inicial del corredor recibido por parte de la ANI, el concesionario ha implementado un programa de mantenimiento rutinario en el cual se definen las principales actuaciones tendientes a la conservación y mantenimiento de la infraestructura vial, además de brindar adecuadas condiciones de seguridad a los usuarios del corredor y comunidad próxima al proyecto vial. A continuación, se presenta un registro fotográfico de las actividades de mantenimiento vial más importantes y relevantes, ejecutadas durante este periodo de tiempo.

	REGISTRO FOTOGRAFICO		F-08-03
			Versión: 04
			Fecha: 01-04-2016
PROYECTO VIAL GIRARDOT HONDA PUERTO SALGAR		UF No. 2	HOJA 22 DE 218
REGISTRO FOTOGRAFICO			
			
FOTOGRAFIA N°:	15	Mantenimiento rutinario	
LUGAR:	PR 9+000 RN 4508 MDI		
DESCRIPCION:	Limpieza de parqueadero bascula san lorenzo		

	REGISTRO FOTOGRAFICO		F-08-03
			Versión: 04
			Fecha: 01-04-2016
PROYECTO VIAL GIRARDOT HONDA PUERTO SALGAR		UF No. 2	HOJA 22 DE 218
REGISTRO FOTOGRAFICO			
			
FOTOGRAFIA N°:	16	Mantenimiento rutinario	
LUGAR:	PR 6+200 AL PR 5+000 RN 4508 MD		
DESCRIPCION:	Limpieza de drenaje		




	REGISTRO FOTOGRAFICO		F-08-03
			Versión: 04
			Fecha: 01-04-2016
PROYECTO VIAL GIRARDOT HONDA PUERTO SALGAR		UF No. 2	HOJA 23 DE 218
REGISTRO FOTOGRAFICO			
			
FOTOGRAFIA N°:	17	Mantenimiento periódico	
LUGAR:	PR 8+750 AL PR 9+010 RN 4508 MD		
DESCRIPCION:	Retiro defensas metálicas		

	REGISTRO FOTOGRAFICO		F-08-03
			Versión: 04
			Fecha: 01-04-2016
PROYECTO VIAL GIRARDOT HONDA PUERTO SALGAR		UF No. 2	HOJA 23 DE 218
REGISTRO FOTOGRAFICO			
			
FOTOGRAFIA N°:	18	Mantenimiento rutinario	
LUGAR:	PR 9+000 RN 4508 MD		
DESCRIPCION:	Limpieza de drenaje		



	REGISTRO FOTOGRAFICO		F-08-03
			Versión: 04
			Fecha: 01-04-2016
PROYECTO VIAL GIRARDOT HONDA PUERTO SALGAR		UF No. 2	HOJA 24 DE 218
REGISTRO FOTOGRAFICO			
			
FOTOGRAFIA N°:	19	Mantenimiento rutinario	
LUGAR:	PR 9+100 AL PR 7+800 RN 4508 MD		
DESCRIPCION:	Rocería		

	REGISTRO FOTOGRAFICO		F-08-03
			Versión: 04
			Fecha: 01-04-2016
PROYECTO VIAL GIRARDOT HONDA PUERTO SALGAR		UF No. 2	HOJA 24 DE 218
REGISTRO FOTOGRAFICO			
			
FOTOGRAFIA N°:	20	Mantenimiento rutinario	
LUGAR:	PR 15+000 AL PR 18+300 RN 4508 MI		
DESCRIPCION:	Limpieza de ciclo ruta		




	REGISTRO FOTOGRAFICO		F-08-03
			Versión: 04
			Fecha: 01-04-2016
PROYECTO VIAL GIRARDOT HONDA PUERTO SALGAR		UF No. 2	HOJA 25 DE 218
REGISTRO FOTOGRAFICO			
			
<p style="text-align: center;">pr 15 290 al pr 15+420 uf 2 MD y MI 10 mar. 2026 9:47:30 a. m.</p>		<p style="text-align: center;">pr 15 290 al pr 15+420 uf 2 MD y MI 10 mar. 2026 10:12:10 a. m.</p>	
FOTOGRAFIA N°:	21	Mantenimiento periódico	
LUGAR:	PR 15+290 AL PR 15+420 RN 4508 MDI		
DESCRIPCION:	Sello de fisuras		




	REGISTRO FOTOGRAFICO		F-08-03
			Versión: 04
			Fecha: 01-04-2016
PROYECTO VIAL GIRARDOT HONDA PUERTO SALGAR		UF No. 2	HOJA 25 DE 218
REGISTRO FOTOGRAFICO			
			
<p style="text-align: center;">14 mar. 2026 09:43:08 Pr18+400 uf2</p>		<p style="text-align: center;">14 mar 2026 09:55:06 Pr18+400 uf2</p>	
FOTOGRAFIA N°:	22	Mantenimiento rutinario	
LUGAR:	PR 18+400 RN 4508 MDI		
DESCRIPCION:	Limpieza de drenaje		

	REGISTRO FOTOGRAFICO		F-08-03
			Versión: 04
			Fecha: 01-04-2016
PROYECTO VIAL GIRARDOT HONDA PUERTO SALGAR		UF No. 2	HOJA 26 DE 218
REGISTRO FOTOGRAFICO			
			
FOTOGRAFIA N°:	23	Mantenimiento rutinario	
LUGAR:		PR 18+400 RN 4508 MDI	
DESCRIPCION:		Retiro de basuras	

	REGISTRO FOTOGRAFICO		F-08-03
			Versión: 04
			Fecha: 01-04-2016
PROYECTO VIAL GIRARDOT HONDA PUERTO SALGAR		UF No. 2	HOJA 26 DE 218
REGISTRO FOTOGRAFICO			
			
FOTOGRAFIA N°:	24	Mantenimiento rutinario	
LUGAR:		PR 19+630 AL PR 19+000 RN 4508 MD	
DESCRIPCION:		Recuperación de berma	

	REGISTRO FOTOGRAFICO		F-08-03
			Versión: 04
			Fecha: 01-04-2016
PROYECTO VIAL GIRARDOT HONDA PUERTO SALGAR		UF No. 2	HOJA 27 DE 218
REGISTRO FOTOGRAFICO			
			
FOTOGRAFIA N°:	25	Mantenimiento periódico	
LUGAR:	PR 3+900 RN 4508 MDI		
DESCRIPCION:	Retiro obstáculos en la vía		




	REGISTRO FOTOGRAFICO		F-08-03
			Versión: 04
			Fecha: 01-04-2016
PROYECTO VIAL GIRARDOT HONDA PUERTO SALGAR		UF No. 2	HOJA 27 DE 218
REGISTRO FOTOGRAFICO			
			
FOTOGRAFIA N°:	26	Mantenimiento rutinario	
LUGAR:	PR 19+848 RN 4508 MD		
DESCRIPCION:	Instalación de defesa metálica		

	REGISTRO FOTOGRAFICO		F-08-03
			Versión: 04
			Fecha: 01-04-2016
PROYECTO VIAL GIRARDOT HONDA PUERTO SALGAR		UF No. 2	HOJA 28 DE 218
REGISTRO FOTOGRAFICO			
			
24 feb 2026 09:02:02 PR21+860 uf2 MD		24 feb 2026 09:26:49 PR21+860 uf2 MD	
FOTOGRAFIA N°:	27	Mantenimiento rutinario	
LUGAR:	PR 21+850 AL PR 21+840 RN 4508 MD		
DESCRIPCION:	Poda para despeje de señal vertical		


	REGISTRO FOTOGRAFICO		F-08-03
			Versión: 04
			Fecha: 01-04-2016
PROYECTO VIAL GIRARDOT HONDA PUERTO SALGAR		UF No. 2	HOJA 28 DE 218
REGISTRO FOTOGRAFICO			
			
Magdalena via Girardot cambio UF2. PR ,,22+350		Magdalena via Girardot cambio UF2. PR ,,22+500	
FOTOGRAFIA N°:	28	Mantenimiento rutinario	
LUGAR:	PR 22+000 AL PR 22+600 RN 4508 MI		
DESCRIPCION:	Limpieza de anden peatonal		

	REGISTRO FOTOGRAFICO		F-08-03
			Versión: 04
			Fecha: 01-04-2016
PROYECTO VIAL GIRARDOT HONDA PUERTO SALGAR		UF No. 2	HOJA 29 DE 218
REGISTRO FOTOGRAFICO			
			
25 mar 2026 2:00:47 p.m. Girardot - Guataquí Nariño Cundinamarca pr 27+177 MD uf2		25 mar 2026 2:06:41 p.m. Girardot - Guataquí Nariño Cundinamarca pr 27+177 MD uf2	
FOTOGRAFIA N°:	29	Mantenimiento periódico	
LUGAR:		PR 27+177 RN 4508 MD	
DESCRIPCION:		Instalación de señal vertical	

	REGISTRO FOTOGRAFICO		F-08-03
			Versión: 04
			Fecha: 01-04-2016
PROYECTO VIAL GIRARDOT HONDA PUERTO SALGAR		UF No. 2	HOJA 29 DE 218
REGISTRO FOTOGRAFICO			
			
27 feb 2026 14:04:32 172° S limpieza de bordillo y cuneta pr30de la 50 08 uf2 # 🇨🇴 🇨🇺 🇨🇦 🇨🇰 🇨🇩 🇨🇪		27/02/2026 1:36:52 p.m. despate de talud pr30+750Ruta 4508 uf2	
FOTOGRAFIA N°:	30	Mantenimiento rutinario	
LUGAR:		PR 30+750 AL PR 30+850 RN 4508 MD	
DESCRIPCION:		Retiro de deslizamientos	

	REGISTRO FOTOGRAFICO		F-08-03
			Versión: 04
			Fecha: 01-04-2016
PROYECTO VIAL GIRARDOT HONDA PUERTO SALGAR		UF No. 2	HOJA 30 DE 218
REGISTRO FOTOGRAFICO			
			
<small>27 mar 2026 12:11:19 4.5120N 74.7892W Girardot - Guataquí pr38+100 uf3 MD</small>		<small>27 mar 2026 12:13:57 4.5120N 74.7892W pr38+100 uf3 MD</small>	
FOTOGRAFIA N°:	31	Mantenimiento rutinario	
LUGAR:		PR 38+100 RN 4508 MD	
DESCRIPCION:		Reposición de pernos señal vertical	

1.1.3 UNIDAD FUNCIONAL NO. 3 (GUATAQUÍ- CAMBAO)

UF No.	3	
Sector	Guataquí - Cambao	
Intervención prevista	Mejoramiento	
Obras especiales	-	
Calzada	Sencilla	
Longitud vía (km)	51	
Longitud de puentes (m)	940	
Pre construcción (meses)	12	
Construcción (meses)	36	
Duración total (meses)	48	
Duración total (años)	4	

Fuente: Concesión Alto Magdalena S.A.S., 2026

A continuación, se relaciona las actividades preliminares de mantenimiento y recuperación de la calzada:

Tabla 5. Unidad Funcional 3 Guataquí – Cambao

SUB-SECTOR	GUATAQUÍ - PAQUILO	PAQUILO - BELTRAN	BELTRAN - CAMBAO
LONGITUD (KM)	16	20	13
ESTADO RECIBO	Vía pavimentada ancho 6 a 6,5m, márgenes abandonadas, pasivos ambientales en entrada a municipios por botaderos irregulares, con escasa señalización vertical en deficiente estado y tramos de señalización horizontal en regular estado; mínimas cunetas existentes, alcantarillas obstruidas, encoles y descoles colmatados. En el tramo Beltrán - Cambao presentaba pérdida de rodadura en la gran mayoría del sector.		
ACTIVIDADES REALIZADAS PARA PUESTA A PUNTO	Desmante inicial		
	Retiro de desmante		
	Atención sitios críticos		
	Retiro de basuras de márgenes		
	Remoción derrumbes		
	Limpieza drenajes		
	Desmante de señalización vieja		
	Instalación de señalización nueva		
	Retiro de basura de márgenes		
	Bacheo con asfaltita		
	Limpieza de márgenes y prevención de derrumbes		
Mantenimiento rutinario			

Fuente: Concesión Alto Magdalena S.A.S., 2026

Actividades de mantenimiento rutinario correspondientes al presente mes para la unidad funcional 3:

Tabla 6. Indicadores Unidad Funcional 3

RESUMEN ACTIVIDADES DE MANTENIMIENTO POR UNIDADES FUNCIONALES			
INDICADOR	ACTIVIDAD	UNID.	3
E3 - Fisuras	Sello de fisuras	ml	1,850.00
E6 - Baches	Parcheo	m3	725.90
E8 - Estado de Márgenes, separador central, Área de Servicio y Corredor del Proyecto	Rocería manual	m2	607,000.00
	Limpieza de bermas	ml	3,250.00
E10 - Drenajes superficiales, longitudinal y transversal	Limpieza cunetas	ml	7,060.00
	Limpieza canales	ml	1,500.00
	Limpieza obras	Und	14.00
	Retiro material de alcantarillas	m3	157.00
E11 - Señalización vertical	Instalación de señales verticales	Und	1.00
	Poda para despeje de señales verticales	ml	880.00
E13 - Barrera y Elementos de Contención	Instalación defensas metálicas	ml	4.00
O4 - Tiempo de atención de incidentes	Retiro de deslizamientos	m3	441.00
Otras Actividades	Limpieza andenes	ml	1,680.00

RESUMEN ACTIVIDADES DE MANTENIMIENTO POR UNIDADES FUNCIONALES			
INDICADOR	ACTIVIDAD	UNID.	3
	Retiro de basuras	m3	4.72
	Reparación de cuneta	ml	22.00

Fuente: Concesión Alto Magdalena S.A.S., 2026

REGISTRO FOTOGRÁFICO:

A partir del estado inicial del corredor recibido por parte de la ANI, el concesionario ha implementado un programa de mantenimiento rutinario en el cual se definen las principales actuaciones tendientes a la conservación y mantenimiento de la infraestructura vial, además de brindar adecuadas condiciones de seguridad a los usuarios del corredor y comunidad próxima al proyecto vial. A continuación, se presenta un registro fotográfico de las actividades de mantenimiento vial más importantes y relevantes, ejecutadas durante el presente mes:

		REGISTRO FOTOGRAFICO		F-08-03
				Versión: 04
				Fecha: 01-04-2016
PROYECTO VIAL GIRARDOT HONDA PUERTO SALGAR		UF No. 3	HOJA 32 DE 218	
REGISTRO FOTOGRAFICO				
				
FOTOGRAFIA N°:	32	Mantenimiento rutinario		
LUGAR:	GLORITA CAMBAO RN 4508 MD			
DESCRIPCION:	Corrección de verticalidad señal			


	REGISTRO FOTOGRAFICO		F-08-03
			Versión: 04
			Fecha: 01-04-2016
PROYECTO VIAL GIRARDOT HONDA PUERTO SALGAR		UF No. 3	HOJA 33 DE 218
REGISTRO FOTOGRAFICO			
			
21 mar 2026 11:36:04 a. m. 6° N limpieza de berma y senderos peatonales guataqui Número de índice: 2296		21 mar 2026 11:27:24 a. m. 331° NW y senderos peatonales guataqui Número de índice: 2293	
FOTOGRAFIA N°:	33	Mantenimiento rutinario	
LUGAR:		PR 38+700 MDI RN	
DESCRIPCION:		Limpieza de puente peatonal	




	REGISTRO FOTOGRAFICO		F-08-03
			Versión: 04
			Fecha: 01-04-2016
PROYECTO VIAL GIRARDOT HONDA PUERTO SALGAR		UF No. 3	HOJA 33 DE 218
REGISTRO FOTOGRAFICO			
			
24 feb 2026 12:33:33 PR43+300 uf3 MD		24 feb 2026 12:33:22 PR43+300 uf3 MD	
FOTOGRAFIA N°:	34	Mantenimiento periódico	
LUGAR:		PR 39+498 RN 4508 MI	
DESCRIPCION:		Instalación de señal vertical	




	REGISTRO FOTOGRAFICO		F-08-03
			Versión: 04
			Fecha: 01-04-2016
PROYECTO VIAL GIRARDOT HONDA PUERTO SALGAR		UF No. 3	HOJA 34 DE 218
REGISTRO FOTOGRAFICO			
			
FOTOGRAFIA N°:	35	Mantenimiento rutinario	
LUGAR:	PR 39+570 AL PR 39+200 RN 4508 MDI		
DESCRIPCION:	Recuperación de berma		




	REGISTRO FOTOGRAFICO		F-08-03
			Versión: 04
			Fecha: 01-04-2016
PROYECTO VIAL GIRARDOT HONDA PUERTO SALGAR		UF No. 3	HOJA 34 DE 218
REGISTRO FOTOGRAFICO			
			
FOTOGRAFIA N°:	36	Mantenimiento periódico	
LUGAR:	PR 40+910 RN 4508 MI		
DESCRIPCION:	Reparación de socavación de cuneta		

	REGISTRO FOTOGRAFICO		F-08-03
			Versión: 04
			Fecha: 01-04-2016
PROYECTO VIAL GIRARDOT HONDA PUERTO SALGAR		UF No. 3	HOJA 35 DE 218
REGISTRO FOTOGRAFICO			
			
<small>12 mar 2026 9:40:29 a.m. pr 42+800 uf 3 limpieza de alcantarilla</small>		<small>12 mar 2026 10:03:55 a.m. pr 42+800 uf 3 limpieza de alcantarilla</small>	
FOTOGRAFIA N°:	37	Mantenimiento rutinario	
LUGAR:		PR 42+800 RN 4508 MDI	
DESCRIPCION:		Limpieza de drenaje	

	REGISTRO FOTOGRAFICO		F-08-03
			Versión: 04
			Fecha: 01-04-2016
PROYECTO VIAL GIRARDOT HONDA PUERTO SALGAR		UF No. 3	HOJA 35 DE 218
REGISTRO FOTOGRAFICO			
			
<small>12 mar 2026 10:22:52 a.m. pr 43+365 uf 3 limpieza de boxculver</small>		<small>12 mar 2026 11:08:56 a.m. pr 43+365 uf 3 limpieza de boxculver</small>	
FOTOGRAFIA N°:	38	Mantenimiento rutinario	
LUGAR:		PR 43+365 RN 4508 MDI	
DESCRIPCION:		Limpieza de drenaje	

	REGISTRO FOTOGRAFICO		F-08-03
			Versión: 04
			Fecha: 01-04-2016
PROYECTO VIAL GIRARDOT HONDA PUERTO SALGAR		UF No. 3	HOJA 36 DE 218
REGISTRO FOTOGRAFICO			
			
20/03/26 10:43 a. m. Pr 50+180 - pr 50+300 uf 3 RN 4508 MI		20/03/26 11:30 a. m. Pr 50+180 - pr 50+300 uf 3 RN 4508 MI	
FOTOGRAFIA N°:	39	Mantenimiento periódico	
LUGAR:	PR 50+180 AL PR 50+300 RN 4508 MI		
DESCRIPCION:	Parcheo		

	REGISTRO FOTOGRAFICO		F-08-03
			Versión: 04
			Fecha: 01-04-2016
PROYECTO VIAL GIRARDOT HONDA PUERTO SALGAR		UF No. 3	HOJA 36 DE 218
REGISTRO FOTOGRAFICO			
			
24/3/2026 8:30 a. m. roceria pr 52+000 MI uf 3		24/3/2026 8:44 a. m. roceria pr 52+000 MI uf 3	
FOTOGRAFIA N°:	40	Mantenimiento rutinario	
LUGAR:	PR 52+000 RN 4508 MI		
DESCRIPCION:	Mantenimiento de zona lateral		

	REGISTRO FOTOGRAFICO		F-08-03
			Versión: 04
			Fecha: 01-04-2016
PROYECTO VIAL GIRARDOT HONDA PUERTO SALGAR		UF No. 3	HOJA 37 DE 218
REGISTRO FOTOGRAFICO			
			
FOTOGRAFIA N°:	41	Mantenimiento rutinario	
LUGAR:	PR 60+000 AL PR 59+250 RN 4508 MD		
DESCRIPCION:	Rocería		

	REGISTRO FOTOGRAFICO		F-08-03
			Versión: 04
			Fecha: 01-04-2016
PROYECTO VIAL GIRARDOT HONDA PUERTO SALGAR		UF No. 3	HOJA 37 DE 218
REGISTRO FOTOGRAFICO			
			
FOTOGRAFIA N°:	42	Mantenimiento periódico	
LUGAR:	PR 66+800 RN 4508 MI		
DESCRIPCION:	Instalación de tubería		

	REGISTRO FOTOGRAFICO		F-08-03
			Versión: 04
			Fecha: 01-04-2016
PROYECTO VIAL GIRARDOT HONDA PUERTO SALGAR		UF No. UF 3	HOJA 38 DE 218
REGISTRO FOTOGRAFICO			
			
<small>20/03/2026 7:20:31 a. m. Pr71+000 limpieza de peatonal MD</small>		<small>20/03/2026 2:27:39 p. m. Pr71+000 limpieza de peatonal MD</small>	
FOTOGRAFIA N°:	43	Mantenimiento rutinario	
LUGAR:	PR 70+8000 AL PR 71+200 RN 4508 MDI		
DESCRIPCION:	Limpieza de anden peatonal		

	REGISTRO FOTOGRAFICO		F-08-03
			Versión: 04
			Fecha: 01-04-2016
PROYECTO VIAL GIRARDOT HONDA PUERTO SALGAR		UF No. 3	HOJA 38 DE 218
REGISTRO FOTOGRAFICO			
			
<small>mantenimiento griferías área servicio 81+450 uf3 25/03/2026</small>		<small>mantenimiento griferías área servicio 81+450 uf3 25/03/2026</small>	
FOTOGRAFIA N°:	44	Mantenimiento periódico	
LUGAR:	PR 81+450 RN 4508 MD		
DESCRIPCION:	Instalación de accesorios de sanitario		

	REGISTRO FOTOGRAFICO		F-08-03
			Versión: 04
			Fecha: 01-04-2016
PROYECTO VIAL GIRARDOT HONDA PUERTO SALGAR		UF No. 3	HOJA 39 DE 218
REGISTRO FOTOGRAFICO			
			
FOTOGRAFIA N°:	45	Mantenimiento rutinario	
LUGAR:	PR 86+050 AL PR 86+200 RN 4508 MD		
DESCRIPCION:	Limpieza de drenaje		


	REGISTRO FOTOGRAFICO		F-08-03
			Versión: 04
			Fecha: 01-04-2016
PROYECTO VIAL GIRARDOT HONDA PUERTO SALGAR		UF No. 3	HOJA 39 DE 218
REGISTRO FOTOGRAFICO			
			
FOTOGRAFIA N°:	46	Mantenimiento rutinario	
LUGAR:	PR 86+100 AL PR 86+150 RN 4508 MD		
DESCRIPCION:	Retiro de deslizamiento		

	REGISTRO FOTOGRAFICO		F-08-03
			Versión: 04
			Fecha: 01-04-2016
PROYECTO VIAL GIRARDOT HONDA PUERTO SALGAR		UF No. 3	HOJA 40 DE 218
REGISTRO FOTOGRAFICO			
			
21 mar. 2026 7:18:12 a. m. limpieza de cercas del cco		21 mar. 2026 12:27:55 p. m. limpieza de cercas del cco	
FOTOGRAFIA N°:	47	Mantenimiento rutinario	
LUGAR:	PR 86+300 AL PR 86+380 RN 4508 MI		
DESCRIPCION:	Mantenimiento de cerca		

	REGISTRO FOTOGRAFICO		F-08-03
			Versión: 04
			Fecha: 01-04-2016
PROYECTO VIAL GIRARDOT HONDA PUERTO SALGAR		UF No. 3	HOJA 40 DE 218
REGISTRO FOTOGRAFICO			
			
FOTOGRAFIA N°:	48	Mantenimiento periódico	
LUGAR:	PR 87+015 RN 4508 MD		
DESCRIPCION:	Reposición de señal vertical		

	REGISTRO FOTOGRAFICO		F-08-03
			Versión: 04
	PROYECTO VIAL GIRARDOT HONDA PUERTO SALGAR		UF No. 3
REGISTRO FOTOGRAFICO			HOJA 41 DE 218
			
FOTOGRAFIA N°:	49	Mantenimiento rutinario	
LUGAR:	PR 87+080 AL PR 87+380 RN 4508 MDI		
DESCRIPCION:	Retiro de basuras		

1.1.4 UNIDAD FUNCIONAL NO. 4 (CAMBAO-PTO BOGOTÁ)

UF No.	4	
Sector	Cambao - Pto Bogotá	
Intervención prevista	Construcción y Mantenimiento	
Obras especiales	-	
Calzada	Sencilla	
Longitud vía (km)	44,8	
Longitud de puentes (m)	300	
Pre construcción (meses)	12	
Construcción (meses)	24	
Duración total (meses)	36	
Duración total (años)	3	

Fuente: Concesión Alto Magdalena S.A.S., 2026

En la siguiente tabla se relaciona las actividades preliminares de mantenimiento y recuperación del corredor vial perteneciente a la unidad funcional 4:

Tabla 7. Unidad Funcional 4 Cambao – Puerto Bogotá

SUB-SECTOR	CAMBAO - CRUCE RIO SECO	CRUCE RÍO SECO - HONDA
LONGITUD (KM)	38	5,8
ESTADO RECIBO	Vía sin pavimentar, ancho 4 a 6,5m, con tramos de 1 Km de plan 2500, márgenes abandonadas, con escasa señalización vertical en deficiente estado y tramos de señalización horizontal en regular estado (excepto tramos plan 2500), mínimas cunetas existentes, alcantarillas obstruidas, encoles y descoles colmatados, derrumbes permanentes y tránsito restringido a vehículos de carga superiores a 3 toneladas	Vía nacional pavimentada con póliza vigente
ACTIVIDADES REALIZADAS PARA PUESTA A PUNTO	Desmante inicial	
	Retiro de desmante	
	Retiro de basuras de márgenes	
	Remoción derrumbes	
	Limpieza drenajes	
	Accesos a puentes	Desmante de señalización vieja
		Reemplazo de señalización nueva
		Seguimiento tramo con pólizas
	Mantenimiento Rutinario	

Fuente: Concesión Alto Magdalena S.A.S., 2026

Actividades de mantenimiento rutinario correspondientes al presente mes para la unidad funcional 4:

Tabla 8. Indicadores Unidad Funcional 4

RESUMEN ACTIVIDADES DE MANTENIMIENTO POR UNIDADES FUNCIONALES			
INDICADOR	ACTIVIDAD	UNID.	4
E3 - Fisuras	Sello de fisuras	ml	18,859.00
E8 - Estado de Márgenes, separador central, Área de Servicio y Corredor del Proyecto	Rocería manual	m2	839,680.00
	Limpieza de bermas	ml	7,835.00
	Retiro de material vegetal	m3	0.50
	Mantenimiento de cerca	ml	250.00
E10 - Drenajes superficiales, longitudinal y transversal	Limpieza cunetas	ml	9,825.00
	Limpieza obra	Und	8.00
	Retiro material de alcantarillas	m3	105.00
E11 - Señalización vertical	Limpieza y lavado de señales verticales	Und	1.00
	Instalación de señales verticales	Und	1.00
	Poda para despeje de señales vertical	ml	1,336.00
E13	Limpieza defensas metálicas	ml	276.00

RESUMEN ACTIVIDADES DE MANTENIMIENTO POR UNIDADES FUNCIONALES			
INDICADOR	ACTIVIDAD	UNID.	4
	Instalación defensas metálicas	ml	16.00
	Instalación captafaros	Und	5.00
Otras Actividades	Retiro material de márgenes	m3	238.00
	Mantenimiento de puente vehicular	Und	2.00
	Retiro de basuras	m3	13.05
	Instalación bordillos	ml	15.00
	Reparación de cuneta	ml	26.00

Fuente: Concesión Alto Magdalena S.A.S., 2026

REGISTRO FOTOGRAFICO:

A partir del estado inicial del corredor recibido por parte de la ANI, el concesionario ha implementado un programa de mantenimiento rutinario en el cual se definen las principales actuaciones tendientes a la conservación y mantenimiento de la infraestructura vial, además de brindar adecuadas condiciones de seguridad a los usuarios del corredor y comunidad próxima al proyecto vial. A continuación, se presenta un registro fotográfico de las actividades de mantenimiento vial más importantes y relevantes, ejecutadas durante el presente mes:

		REGISTRO FOTOGRAFICO		F-08-03	
				Versión: 04	
				Fecha: 01-04-2016	
PROYECTO VIAL GIRARDOT HONDA PUERTO SALGAR		UF No. 4		HOJA 43 DE 218	
REGISTRO FOTOGRAFICO					
					
FOTOGRAFIA N°:	50	Mantenimiento rutinario			
LUGAR:		PPR 20+694 RN 4509 MDI			
DESCRIPCION:		Limpieza de drenaje			

	REGISTRO FOTOGRAFICO		F-08-03
			Versión: 04
			Fecha: 01-04-2016
PROYECTO VIAL GIRARDOT HONDA PUERTO SALGAR		UF No. 4	HOJA 44 DE 218
REGISTRO FOTOGRAFICO			
			
FOTOGRAFIA N°:	51	Mantenimiento rutinario	
LUGAR:	PR 1+550 AL PR 2+200 RN 5008 MI		
DESCRIPCION:	Limpieza de drenaje		

	REGISTRO FOTOGRAFICO		F-08-03
			Versión: 04
			Fecha: 01-04-2016
PROYECTO VIAL GIRARDOT HONDA PUERTO SALGAR		UF No. 4	HOJA 44 DE 218
REGISTRO FOTOGRAFICO			
			
FOTOGRAFIA N°:	52	Mantenimiento periódico	
LUGAR:	PR 3+250 AL PR 3+400 RN 4509 MDI		
DESCRIPCION:	Sello de fisuras		

	REGISTRO FOTOGRAFICO		F-08-03
			Versión: 04
			Fecha: 01-04-2016
PROYECTO VIAL GIRARDOT HONDA PUERTO SALGAR		UF No. 4	HOJA 45 DE 218
REGISTRO FOTOGRAFICO			
			
FOTOGRAFIA N°:	53	Mantenimiento rutinario	
LUGAR:	PR 4+800 AL PR 3+650 RN 4509 MD		
DESCRIPCION:	Rocería		

	REGISTRO FOTOGRAFICO		F-08-03
			Versión: 04
			Fecha: 01-04-2016
PROYECTO VIAL GIRARDOT HONDA PUERTO SALGAR		UF No. 4	HOJA 45 DE 218
REGISTRO FOTOGRAFICO			
			
FOTOGRAFIA N°:	54	Mantenimiento rutinario	
LUGAR:	PR 4+917 RN 4508 MD		
DESCRIPCION:	Retiro de basuras		

	REGISTRO FOTOGRAFICO		F-08-03
			Versión: 04
	PROYECTO VIAL GIRARDOT HONDA PUERTO SALGAR UF No. 4		Fecha: 01-04-2016
REGISTRO FOTOGRAFICO			HOJA 46 DE 218
			
FOTOGRAFIA N°:	55	Mantenimiento rutinario	
LUGAR:	PR 5+611 RN 4509 MI		
DESCRIPCION:	Instalación de defensa metálica		




	REGISTRO FOTOGRAFICO		F-08-03
			Versión: 04
	PROYECTO VIAL GIRARDOT HONDA PUERTO SALGAR UF No. 4		Fecha: 01-04-2016
REGISTRO FOTOGRAFICO			HOJA 46 DE 218
			
FOTOGRAFIA N°:	56	Mantenimiento rutinario	
LUGAR:	PR 5+611 RN 4509 MI		
DESCRIPCION:	Instalación de captafaros		

	REGISTRO FOTOGRAFICO		F-08-03
			Versión: 04
			Fecha: 01-04-2016
PROYECTO VIAL GIRARDOT HONDA PUERTO SALGAR		UF No. 4	HOJA 47 DE 218
REGISTRO FOTOGRAFICO			
			
FOTOGRAFIA N°:	57	Mantenimiento rutinario	
LUGAR:	PR 5+900 AL PR 5+650 RN 4509 MI		
DESCRIPCION:	Mantenimiento de cerca		

	REGISTRO FOTOGRAFICO		F-08-03
			Versión: 04
			Fecha: 01-04-2016
PROYECTO VIAL GIRARDOT HONDA PUERTO SALGAR		UF No. 4	HOJA 47 DE 218
REGISTRO FOTOGRAFICO			
			
FOTOGRAFIA N°:	58	Mantenimiento periódico	
LUGAR:	PR 9+884 RN 4509 MD		
DESCRIPCION:	Reposición de señal vertical		

	REGISTRO FOTOGRAFICO		F-08-03
			Versión: 04
			Fecha: 01-04-2016
PROYECTO VIAL GIRARDOT HONDA PUERTO SALGAR		UF No. 4	HOJA 48 DE 218
REGISTRO FOTOGRAFICO			
			
11/03/26 9:00 a. m. Pr 10+088 SP-75 MD UF 4 RN 4509		11/03/26 9:03 a. m. Pr 10+088 SP-75 MD UF 4 RN 4509	
FOTOGRAFIA N°:	59	Mantenimiento rutinario	
LUGAR:		PR 10+088 RN 4509 MD	
DESCRIPCION:		Poda para despeje de señal vertical	

	REGISTRO FOTOGRAFICO		F-08-03
			Versión: 04
			Fecha: 01-04-2016
PROYECTO VIAL GIRARDOT HONDA PUERTO SALGAR		UF No. 4	HOJA 48 DE 218
REGISTRO FOTOGRAFICO			
			
FOTOGRAFIA N°:	60	Mantenimiento rutinario	
LUGAR:		PR 15+570 RN 4509 MDI	
DESCRIPCION:		Limpieza de drenaje	


	REGISTRO FOTOGRAFICO		F-08-03
			Versión: 04
			Fecha: 01-04-2016
PROYECTO VIAL GIRARDOT HONDA PUERTO SALGAR		UF No. 4	HOJA 49 DE 218
REGISTRO FOTOGRAFICO			
			
FOTOGRAFIA N°:	61	Mantenimiento rutinario	
LUGAR:	PR 26+000 AL PR 26+150 RN 4509 MD		
DESCRIPCION:	Retiro de deslizamientos		

	REGISTRO FOTOGRAFICO		F-08-03
			Versión: 04
			Fecha: 01-04-2016
PROYECTO VIAL GIRARDOT HONDA PUERTO SALGAR		UF No. 4	HOJA 49 DE 218
REGISTRO FOTOGRAFICO			
			
<small>formaleteo y fundición de bordillos 28+900 uf4 12/03/2026</small>		<small>formaleteo y fundición de bordillos 28+900 uf4 12/03/2026</small>	
FOTOGRAFIA N°:	62	Mantenimiento periódico	
LUGAR:	PR 28+900 RN 4509 MD		
DESCRIPCION:	Reparación de obra hidráulica		

	REGISTRO FOTOGRAFICO		F-08-03
			Versión: 04
			Fecha: 01-04-2016
PROYECTO VIAL GIRARDOT HONDA PUERTO SALGAR		UF No. 4	HOJA 50 DE 218
REGISTRO FOTOGRAFICO			
			
<small>25/03/26 10:36 a. m. Pr 34+823 SP-75 MI UF 4 RN 4509</small>		<small>25/03/26 10:37 a. m. Pr 34+823 SP-75 MI UF 4 RN 4509</small>	
FOTOGRAFIA N°:	63	Mantenimiento rutinario	
LUGAR:		PR 34+823 RN 4508 MI	
DESCRIPCION:		Corrección de verticalidad de señal	

	REGISTRO FOTOGRAFICO		F-08-03
			Versión: 04
			Fecha: 01-04-2016
PROYECTO VIAL GIRARDOT HONDA PUERTO SALGAR		UF No. 4	HOJA 50 DE 218
REGISTRO FOTOGRAFICO			
			
<small>27/03/2026 11:36:08 a. m. Cambao – Honda Guaduas Cundinamarca</small>		<small>27/03/2026 11:56:27 a. m. Honda – Guaduas Guaduas Cundinamarca</small>	
FOTOGRAFIA N°:	64	Mantenimiento rutinario	
LUGAR:		PR 36+450 AL PR 36+590 RN 4509 MD	
DESCRIPCION:		Recuperación de berma	

1.1.5 UNIDAD FUNCIONAL NO. 5 (HONDA - DORADA)

UF No.	5	
Sector	Honda - La Dorada	
Intervención prevista	Rehabilitación, Mantenimiento y Construcción	
Obras especiales	Construcción Nuevo puente en Puerto Salgar	
Calzada	Sencilla	
Longitud vía (km)	50,7	
Longitud de puentes (m)	1880	
Pre construcción (meses)	12	
Construcción (meses)	36	
Duración total (meses)	48	
Duración total (años)	4	

Fuente: Concesión Alto Magdalena S.A.S., 2026

Se relaciona las actividades preliminares de mantenimiento y recuperación de la Calzada referentes a la unidad funcional 5:

Tabla 9. Unidad Funcional 5 Honda – Dorada

SUB-SECTOR	Ruta 45 Tramo 10 Honda - La Dorada	Ruta 45CLA Variante La Dorada	Accesos y nuevo Puentes de Honda	Variante Purnio – El Korán
LONGITUD (KM)	30	3,6	0,7	16,6
ESTADO RECIBO	Vía nacional ancho 9 a 11 metros, con mantenimiento, pasivos ambientales en entrada a municipios por botaderos irregulares, con señalización vertical y horizontal borrada, cunetas existentes	Vía nacional pavimentada, tramo con daño de acueducto póliza existente en tramo de rígido en la variante a La Dorada		Sin construir
ACTIVIDADES REALIZADAS PARA PUESTA A PUNTO	Atención sitios críticos			
	Retiro de basuras de márgenes			
	Remoción de derrumbes			
	Limpieza de drenajes			
	Desmonte de señalización vieja			
	Instalación de señalización nueva			
	Limpieza de márgenes y prevención			
	Mantenimiento a señalización			
Mantenimiento rutinario				

Fuente: Concesión Alto Magdalena S.A.S., 2026

Actividades de mantenimiento rutinario correspondientes al presente mes para la unidad funcional 5:

Tabla 10. Indicadores Unidad Funcional 5




RESUMEN ACTIVIDADES DE MANTENIMIENTO POR UNIDADES FUNCIONALES			
INDICADOR	ACTIVIDAD	UNID.	5
E8 - Estado de Márgenes, separador central, Área de Servicio y Corredor del Proyecto	Rocería manual	m2	948,950.00
	Limpieza de bermas	ml	3,550.00
	Retiro de material vegetal	m3	17.00
E10 - Drenajes superficiales, longitudinal y transversal	Limpieza cunetas	ml	3,760.00
	Limpieza obras	Und	19.00
E11 - Señalización vertical	Limpieza y lavado señales verticales	Und	210.00
	instalación de señales verticales	Und	16.00
	Retiro de señales verticales	Und	12.00
	Poda para despeje de señales verticales	ml	2,210.00
E12 – Señalización Horizontal	Marcas viales	m2	199,20
E13 - Barrera y Elementos de Contención	Limpiza de captafaros	Und	77.00
	Instalación defensas metálicas	ml	28.00
	Pintura de new jersey	m2	3.00
	Instalación captafaros	Und	19.00
O4 - Tiempo de atención de incidentes	Retiro de deslizamientos	m3	14.00
Otras Actividades	Mantenimiento de puente vehicular	Und	3.00
	Instalación hitos tubulares	Und	100.00
	Pintura de barandas	ml	1,840.00
	Limpieza andenes	ml	1,150.00
	Retiro de basuras	m3	14.92
	Reparación de cuneta	ml	16.10

Fuente: Concesión Alto Magdalena S.A.S., 2026



REGISTRO FOTOGRÁFICO

A partir del estado inicial del corredor recibido por parte de la ANI, el concesionario ha implementado un programa de mantenimiento rutinario en el cual se definen las principales actuaciones tendientes a la conservación y mantenimiento de la infraestructura vial, además de brindar adecuadas condiciones de seguridad a los usuarios del corredor y comunidad próxima al proyecto vial. A continuación, se presenta un registro fotográfico de las actividades de mantenimiento vial más importantes y relevantes, ejecutadas durante el presente mes:


	REGISTRO FOTOGRAFICO		F-08-03
			Versión: 04
			Fecha: 01-04-2016
PROYECTO VIAL GIRARDOT HONDA PUERTO SALGAR		UF No. 5.1	HOJA 53 DE 218
REGISTRO FOTOGRAFICO			
			
FOTOGRAFIA N°:	65	Mantenimiento rutinario	
LUGAR:	PR 0+090 AL PR 2+300 RN 50CN04 MDI		
DESCRIPCION:	Poda para despeje de señal vertical		




	REGISTRO FOTOGRAFICO		F-08-03
			Versión: 04
			Fecha: 01-04-2016
PROYECTO VIAL GIRARDOT HONDA PUERTO SALGAR		UF No. 5.1	HOJA 53 DE 218
REGISTRO FOTOGRAFICO			
			
FOTOGRAFIA N°:	66	Mantenimiento rutinario	
LUGAR:	PR 0+360 RN 50CN04 MD		
DESCRIPCION:	Retiro de basuras		

	REGISTRO FOTOGRAFICO		F-08-03
			Versión: 04
			Fecha: 01-04-2016
PROYECTO VIAL GIRARDOT HONDA PUERTO SALGAR		UF No. 5.1	HOJA 54 DE 218
REGISTRO FOTOGRAFICO			
			
FOTOGRAFIA N°:	67	Mantenimiento periódico	
LUGAR:	PR 0+410 AL PR 0+490 RN 50CN04 MI		
DESCRIPCION:	Pintura de barandas		

	REGISTRO FOTOGRAFICO		F-08-03
			Versión: 04
			Fecha: 01-04-2016
PROYECTO VIAL GIRARDOT HONDA PUERTO SALGAR		UF No. 5.1	HOJA 54 DE 218
REGISTRO FOTOGRAFICO			
			
FOTOGRAFIA N°:	68	Mantenimiento rutinario	
LUGAR:	PR 0+500 AL PR 0+700 RN 50CN04 MI		
DESCRIPCION:	Limpieza de anden peatonal		

	REGISTRO FOTOGRAFICO		F-08-03
			Versión: 04
			Fecha: 01-04-2016
PROYECTO VIAL GIRARDOT HONDA PUERTO SALGAR		UF No. 5.1	HOJA 55 DE 218
REGISTRO FOTOGRAFICO			
			
24 mar 2026 10:30:25 a.m. pr0+917 uf5.1 mi		24 mar 2026 10:33:21 a.m. pr0+917 uf5.1 mi	
FOTOGRAFIA N°:	69	Mantenimiento rutinario	
LUGAR:	PR 0+917 RN 50CN04 MI		
DESCRIPCION:	Corrección de verticalidad de señal		




	REGISTRO FOTOGRAFICO		F-08-03
			Versión: 04
			Fecha: 01-04-2016
PROYECTO VIAL GIRARDOT HONDA PUERTO SALGAR		UF No. 5.1	HOJA 55 DE 218
REGISTRO FOTOGRAFICO			
			
FOTOGRAFIA N°:	70	Mantenimiento rutinario	
LUGAR:	PR 1+080 AL PR 3+250 RN 50CN04 MI		
DESCRIPCION:	Rocería		




	REGISTRO FOTOGRAFICO		F-08-03
			Versión: 04
			Fecha: 01-04-2016
PROYECTO VIAL GIRARDOT HONDA PUERTO SALGAR		UF No. 5.1	HOJA 56 DE 218
REGISTRO FOTOGRAFICO			
			
21/03/2026 PR 2+380 RN 50CN04 UF 5.1 MD GLORIETA ORIENTAL		21/03/2026 PR 2+380 RN 50CN04 UF 5.1 MD GLORIETA ORIENTAL	
FOTOGRAFIA N°:	71	Mantenimiento rutinario	
LUGAR:	PR 02+370 RN 50CN04 MD GLORIETA ORIENTAL		
DESCRIPCION:	Marcas viales		




	REGISTRO FOTOGRAFICO		F-08-03
			Versión: 04
			Fecha: 01-04-2016
PROYECTO VIAL GIRARDOT HONDA PUERTO SALGAR		UF No. 5.1	HOJA 56 DE 218
REGISTRO FOTOGRAFICO			
			
FOTOGRAFIA N°:	72	Mantenimiento rutinario	
LUGAR:	PR 2+215 RN 50CN04 MDI		
DESCRIPCION:	Limpieza de drenaje		

	REGISTRO FOTOGRAFICO		F-08-03
			Versión: 04
			Fecha: 01-04-2016
PROYECTO VIAL GIRARDOT HONDA PUERTO SALGAR		UF No. 5.2	HOJA 57 DE 218
REGISTRO FOTOGRAFICO			
			
<small>25 mar 2026 8:58:14 Pr 38+162 MD</small>		<small>25 mar 2026 11:37:55 Pr 38+162 MD</small>	
FOTOGRAFIA N°:	73	Mantenimiento periódico	
LUGAR:	PR 38+162 RN 4510 MD		
DESCRIPCION:	Instalación de defensa metálica		

	REGISTRO FOTOGRAFICO		F-08-03
			Versión: 04
			Fecha: 01-04-2016
PROYECTO VIAL GIRARDOT HONDA PUERTO SALGAR		UF No. 5.2	HOJA 57 DE 218
REGISTRO FOTOGRAFICO			
			
<small>fundición de cunetas 0+750 lado derecho uf5.2 04/03/2026</small>		<small>fundición de cunetas 0+750 lado derecho uf5.2 04/03/2026</small>	
FOTOGRAFIA N°:	74	Mantenimiento periódico	
LUGAR:	PR 0+750 RN 4510 MD		
DESCRIPCION:	Reparación de obra hidráulica		

	REGISTRO FOTOGRAFICO		F-08-03
			Versión: 04
			Fecha: 01-04-2016
PROYECTO VIAL GIRARDOT HONDA PUERTO SALGAR		UF No. 5.2	HOJA 58 DE 218
REGISTRO FOTOGRAFICO			
			
<small>12/03/2026 Limpieza de alcantarilla Pr2+770 UF5.2 RN 4510 MI</small>		<small>12/03/2026 Limpieza de alcantarilla Pr2+770 UF5.2 RN 4510 MI</small>	
FOTOGRAFIA N°:	75	Mantenimiento rutinario	
LUGAR:	PR 2+770 RN 4510 MDI		
DESCRIPCION:	Limpieza de drenaje		




	REGISTRO FOTOGRAFICO		F-08-03
			Versión: 04
			Fecha: 01-04-2016
PROYECTO VIAL GIRARDOT HONDA PUERTO SALGAR		UF No. 5.2	HOJA 58 DE 218
REGISTRO FOTOGRAFICO			
			
<small>Remark: despeje señal vertical sp 20 uf 5, 2 ruta 4510 pr 3+878 MI Network: 25/03/2026 10:48:21 a. m. COT</small>		<small>Remark: despeje señal vertical sp 20 uf 5, 2 ruta 4510 pr 3+878 MI Network: 25/03/2026 10:48:25 a. m. COT</small>	
FOTOGRAFIA N°:	76	Mantenimiento rutinario	
LUGAR:	PR 3+878 RN 4510 MI		
DESCRIPCION:	Poda para despeje de señal vertical		



	REGISTRO FOTOGRAFICO		F-08-03
			Versión: 04
			Fecha: 01-04-2016
PROYECTO VIAL GIRARDOT HONDA PUERTO SALGAR		UF No. 5.2	HOJA 59 DE 218
REGISTRO FOTOGRAFICO			
			
FOTOGRAFIA N°:	77	Mantenimiento rutinario	
LUGAR:		PR 4+270 RN 4510 MI	
DESCRIPCION:		Corrección de verticalidad de señal	

	REGISTRO FOTOGRAFICO		F-08-03
			Versión: 04
			Fecha: 01-04-2016
PROYECTO VIAL GIRARDOT HONDA PUERTO SALGAR		UF No. 5.2	HOJA 59 DE 218
REGISTRO FOTOGRAFICO			
			
FOTOGRAFIA N°:	78	Mantenimiento rutinario	
LUGAR:		PR 6+250 AL PR 6+350 RN 4510 MI	
DESCRIPCION:		Limpieza de drenaje	

	REGISTRO FOTOGRAFICO		F-08-03
			Versión: 04
			Fecha: 01-04-2016
PROYECTO VIAL GIRARDOT HONDA PUERTO SALGAR		UF No. 5.2	HOJA 60 DE 218
REGISTRO FOTOGRAFICO			
			
FOTOGRAFIA N°:	79	Mantenimiento rutinario	
LUGAR:	PR 7+209 RN 4510 MDI		
DESCRIPCION:	Limpieza de drenaje		

	REGISTRO FOTOGRAFICO		F-08-03
			Versión: 04
			Fecha: 01-04-2016
PROYECTO VIAL GIRARDOT HONDA PUERTO SALGAR		UF No. 5.2	HOJA 60 DE 218
REGISTRO FOTOGRAFICO			
			
FOTOGRAFIA N°:	80	Mantenimiento rutinario	
LUGAR:	PR 13+000 AL PR 14+000 RN 4510 MI		
DESCRIPCION:	Hidrolavado de señalización vertical		

	REGISTRO FOTOGRAFICO		F-08-03
			Versión: 04
			Fecha: 01-04-2016
PROYECTO VIAL GIRARDOT HONDA PUERTO SALGAR		UF No. 5.2	HOJA 61 DE 218
REGISTRO FOTOGRAFICO			
			
FOTOGRAFIA N°:	81	Mantenimiento rutinario	
LUGAR:		PR 8+000 AL PR 10+000 RN 4510 MI	
DESCRIPCION:		Rocería	




	REGISTRO FOTOGRAFICO		F-08-03
			Versión: 04
			Fecha: 01-04-2016
PROYECTO VIAL GIRARDOT HONDA PUERTO SALGAR		UF No. 5.2	HOJA 61 DE 218
REGISTRO FOTOGRAFICO			
			
FOTOGRAFIA N°:	82	Mantenimiento rutinario	
LUGAR:		PR 8+050 RN 4510 MI	
DESCRIPCION:		Retiro obstáculos en la vía	

	REGISTRO FOTOGRAFICO		F-08-03
			Versión: 04
			Fecha: 01-04-2016
PROYECTO VIAL GIRARDOT HONDA PUERTO SALGAR		UF No. 5.2	HOJA 62 DE 218
REGISTRO FOTOGRAFICO			
			
FOTOGRAFIA N°:	83	Mantenimiento periódico	
LUGAR:		PR 9+600 RN 4510 MI	
DESCRIPCION:		Conformación de zona lateral	


	REGISTRO FOTOGRAFICO		F-08-03
			Versión: 04
			Fecha: 01-04-2016
PROYECTO VIAL GIRARDOT HONDA PUERTO SALGAR		UF No. 5.2	HOJA 62 DE 218
REGISTRO FOTOGRAFICO			
			
FOTOGRAFIA N°:	84	Mantenimiento rutinario	
LUGAR:		PR 15+970 RN 4510 CALZADA	
DESCRIPCION:		Marcas viales	

	REGISTRO FOTOGRAFICO		F-08-03
			Versión: 04
			Fecha: 01-04-2016
PROYECTO VIAL GIRARDOT HONDA PUERTO SALGAR		UF No. 5.2	HOJA 63 DE 218
REGISTRO FOTOGRAFICO			
			
27/03/2016 12:29:18 p. m. 5.341890000000001N 74.73708166666667W # 4-16 Carrera 8ª Guarinocito La Dorada Caldas		27/03/2016 12:29:44 p. m. 5.341890000000001N 74.73708166666667W # 4-16 Carrera 8ª Guarinocito La Dorada Caldas	
FOTOGRAFIA N°:	85	Mantenimiento rutinario	
LUGAR:		PR 16+423 RN 4510 MD	
DESCRIPCION:		Corrección de verticalidad de señal	

	REGISTRO FOTOGRAFICO		F-08-03
			Versión: 04
			Fecha: 01-04-2016
PROYECTO VIAL GIRARDOT HONDA PUERTO SALGAR		UF No. 5.2	HOJA 63 DE 218
REGISTRO FOTOGRAFICO			
			
31 mar 2016 7:36:14 a.m. Ubicación de puente UF 5.2 ruta 4510		31 mar 2016 7:36:16 a.m. Ubicación de puente UF 5.2 ruta 4510	
FOTOGRAFIA N°:	86	Mantenimiento rutinario	
LUGAR:		QUEBRADA YEGUAS PR 20+300 AL PR 20+360 RN 4510 MDI	
DESCRIPCION:		Limpieza de puente vehicular	

	REGISTRO FOTOGRAFICO		F-08-03
			Versión: 04
			Fecha: 01-04-2016
PROYECTO VIAL GIRARDOT HONDA PUERTO SALGAR		UF No. 5.2	HOJA 64 DE 218
REGISTRO FOTOGRAFICO			
			
FOTOGRAFIA N°:	87	Mantenimiento periódico	
LUGAR:	PR 26+500 AL PR 26+700 RN 4510 MDI		
DESCRIPCION:	Reposición de hitos tubulares		

	REGISTRO FOTOGRAFICO		F-08-03
			Versión: 04
			Fecha: 01-04-2016
PROYECTO VIAL GIRARDOT HONDA PUERTO SALGAR		UF No. 5.2	HOJA 64 DE 218
REGISTRO FOTOGRAFICO			
			
FOTOGRAFIA N°:	88	Mantenimiento rutinario	
LUGAR:	PR 29+090 AL PR PR 29+189 RN 4510 MDI		
DESCRIPCION:	Instalación de captafaros		


	REGISTRO FOTOGRAFICO		F-08-03
			Versión: 04
			Fecha: 01-04-2016
PROYECTO VIAL GIRARDOT HONDA PUERTO SALGAR		UF No. 5.2	HOJA 65 DE 218
REGISTRO FOTOGRAFICO			
			
FOTOGRAFIA N°:	89	Mantenimiento rutinario	
LUGAR:	PR 33+150 AL PR 33+300 RN 45CLA MDI		
DESCRIPCION:	Limpieza de berma		



	REGISTRO FOTOGRAFICO		F-08-03
			Versión: 04
			Fecha: 01-04-2016
PROYECTO VIAL GIRARDOT HONDA PUERTO SALGAR		UF No. 5.2	HOJA 65 DE 218
REGISTRO FOTOGRAFICO			
			
FOTOGRAFIA N°:	90	Mantenimiento rutinario	
LUGAR:	PR 33+160 RN 45CLA MD		
DESCRIPCION:	Retiro de basuras		

	REGISTRO FOTOGRAFICO		F-08-03
			Versión: 04
			Fecha: 01-04-2016
PROYECTO VIAL GIRARDOT HONDA PUERTO SALGAR		UF No. 5.2	HOJA 66 DE 218
REGISTRO FOTOGRAFICO			
			
<small>6/03/2026 8:31:05 a. m. 5.469785N 74.6662133333333W #3271 Garrera 2 La Dorada Caldas limpieza de puente de norcasia peatonal</small>		<small>6/03/2026 8:41:28 a. m. 5.46981333333334N 74.6662566666667W limpieza de puente de norcasia peatonal</small>	
FOTOGRAFIA N°:	91	Mantenimiento rutinario	
LUGAR:		PR 33+300 RN 45CLA	
DESCRIPCION:		Limpieza de puente peatonal	

	REGISTRO FOTOGRAFICO		F-08-03
			Versión: 04
			Fecha: 01-04-2016
PROYECTO VIAL GIRARDOT HONDA PUERTO SALGAR		UF No. 5.2	HOJA 66 DE 218
REGISTRO FOTOGRAFICO			
			
FOTOGRAFIA N°:	92	Mantenimiento rutinario	
LUGAR:		PR 38+112 RN 4510 MI	
DESCRIPCION:		Pintura de new jersey	




	REGISTRO FOTOGRAFICO		F-08-03
			Versión: 04
			Fecha: 01-04-2016
PROYECTO VIAL GIRARDOT HONDA PUERTO SALGAR		UF No. 5.3	HOJA 67 DE 218
REGISTRO FOTOGRAFICO			
			
FOTOGRAFIA N°:	93	Mantenimiento rutinario	
LUGAR:	PR 3+250 AL PR 3+650 RN 50CN04 MDI		
DESCRIPCION:	Mantenimiento de puente vehicular		

	REGISTRO FOTOGRAFICO		F-08-03
			Versión: 04
			Fecha: 01-04-2016
PROYECTO VIAL GIRARDOT HONDA PUERTO SALGAR		UF No. 5.3	HOJA 67 DE 218
REGISTRO FOTOGRAFICO			
			
FOTOGRAFIA N°:	94	Mantenimiento rutinario	
LUGAR:	PR 3+650 AL PR 3+950 RN 50CN04 MI		
DESCRIPCION:	Rocería		

	REGISTRO FOTOGRAFICO		F-08-03
			Versión: 04
			Fecha: 01-04-2016
PROYECTO VIAL GIRARDOT HONDA PUERTO SALGAR		UF No. 5.4	HOJA 68 DE 218
REGISTRO FOTOGRAFICO			
			
FOTOGRAFIA N°:	95	Mantenimiento rutinario	
LUGAR:	PR 0+000 AL PR 0+850 RN 45CLB MD		
DESCRIPCION:	Rocería		

	REGISTRO FOTOGRAFICO		F-08-03
			Versión: 04
			Fecha: 01-04-2016
PROYECTO VIAL GIRARDOT HONDA PUERTO SALGAR		UF No. 5.4	HOJA 68 DE 218
REGISTRO FOTOGRAFICO			
			
FOTOGRAFIA N°:	96	Mantenimiento periódico	
LUGAR:	PR 2+540 RN 45CLB MD		
DESCRIPCION:	Pintura de new jersey		

	REGISTRO FOTOGRAFICO		F-08-03
			Versión: 04
			Fecha: 01-04-2016
PROYECTO VIAL GIRARDOT HONDA PUERTO SALGAR		UF No. 5.4	HOJA 69 DE 218
REGISTRO FOTOGRAFICO			
			
25/03/2026 7:58:19 a. m. 5.454845000000001N 74.63992499999999W Variante La Dorada - Puerto Salgar Puerto Salgar Cundinamarca instalación de señal sp pr 9+448 MI UF 5.4		25/03/2026 8:11:41 a. m. 5.454841666666666N 74.63994W Variante La Dorada - Puerto Salgar Puerto Salgar Cundinamarca instalación de señal sp pr 9+448 MI UF 5.4	
FOTOGRAFIA N°:	97	Mantenimiento periódico	
LUGAR:		PR 9+448 RN 45CLB MI	
DESCRIPCION:		Instalación de señal vertical	

	REGISTRO FOTOGRAFICO		F-08-03
			Versión: 04
			Fecha: 01-04-2016
PROYECTO VIAL GIRARDOT HONDA PUERTO SALGAR		UF No. 5.4	HOJA 69 DE 218
REGISTRO FOTOGRAFICO			
			
25/03/2026 7:58:19 a. m. 5.454845000000001N 74.63992499999999W Variante La Dorada - Puerto Salgar Puerto Salgar Cundinamarca instalación de señal sp pr 9+448 MI UF 5.4		25/03/2026 8:11:41 a. m. 5.454841666666666N 74.63994W Variante La Dorada - Puerto Salgar Puerto Salgar Cundinamarca instalación de señal sp pr 9+448 MI UF 5.4	
FOTOGRAFIA N°:	98	Mantenimiento rutinario	
LUGAR:		PR 10+600 RN 45CLB MI	
DESCRIPCION:		Poda de zona verde bascula Brisas	

1.1.6 CUADRO DE CUMPLIMIENTO DE INDICADORES:

Tabla 11. Cumplimiento de Indicadores de Mantenimiento

CUMPLIMIENTO DE MEDICIÓN DE INDICADORES					
INDICADOR	UF1	UF2	UF3	UF4	UF5
E1 – IRI	100%	100%	PENDIENTE POR ATENCIÓN (Dentro del TMC)	PENDIENTE POR ATENCIÓN (Dentro del TMC)	PENDIENTE POR ATENCIÓN (Dentro del TMC)
E2 – AHUELLAMIENTO	100%	100%	100%	100%	100%
E3 – FISURAS	100%	PENDIENTE POR ATENCIÓN (Dentro del TMC)	PENDIENTE POR ATENCIÓN (Dentro del TMC)	PENDIENTE POR ATENCIÓN (Dentro del TMC)	PENDIENTE POR ATENCIÓN (Dentro del TMC)
E4 – COEFICIENTE DE FRICCIÓN TRANSVERSAL	100%	100%	100%	100%	100%
E5 – TEXTURA	100%	100%	100%	100%	100%
E6 – BACHES	100%	100%	100%	100%	100%
E7 – HUNDIMIENTOS	100%	PENDIENTE POR ATENCIÓN (Dentro del TMC)	PENDIENTE POR ATENCIÓN (Dentro del TMC)	PENDIENTE POR ATENCIÓN (Dentro del TMC)	PENDIENTE POR ATENCIÓN (Dentro del TMC)
E8 – ESTADO DE MÁRGENES, SEPARADOR CENTRAL, ÁREA DE SERVICIO Y CORREDOR DEL PROYECTO	100%	100%	100%	100%	100%
E10 – DRENAJES SUPERFICIALES, LONGITUDINAL Y TRANSVERSAL	100%	100%	100%	100%	100%
E11 – SEÑALIZACIÓN VERTICAL	100%	100%	100%	100%	100%
E12 – SEÑALIZACIÓN HORIZONTAL	100%	100%	100%	100%	100%
E13 – BARRERAS Y ELEMENTOS DE CONTENCIÓN	100%	PENDIENTE POR ATENCIÓN (Dentro del TMC)	100%	100%	100%
E14 – ILUMINACIÓN	100%	100%	100%	100%	100%
E15 – PUENTES Y ESTRUCTURAS	100%	100%	100%	100%	PENDIENTE POR ATENCIÓN (Dentro del TMC)
E16 – CAPACIDAD ESTRUCTURAL	100%	100%	100%	100%	100%
E17 – DISPONIBILIDAD DE LA VÍA	100%	100%	100%	100%	100%

Fuente: Concesión Alto Magdalena S.A.S., 2026

1.2 OBRAS EJECUTADAS FASE DE CONSTRUCCIÓN

Las obras de construcción finalizaron en el mes de enero de 2021.

1.3 CONTROL DE CALIDAD

En los anexos se presentan los resultados de ensayos de laboratorio realizados a los materiales dispuestos durante el periodo en curso a los trabajos de mantenimiento ejecutados sobre el corredor vial.

2 INFORMES TÉCNICOS

2.1 MANEJO Y GESTIÓN AMBIENTAL

2.1.1 LICENCIAS AMBIENTALES

En la siguiente tabla se relacionan las licencias ambientales con las que cuenta el proyecto:

Tabla 12 Licencias Ambientales

UNIDAD FUNCIONAL	ACTO ADMINISTRATIVO	FECHA	AUTORIDAD QUE LO APRUEBA
1	Resolución 1685 por la cual se otorga la Licencia Ambiental	24/12/2015	Autoridad Nacional de Licencias Ambientales (ANLA)
	Resolución 895 por la cual se aclara la Res 1685	18/08/2016	
	Resolución 265 por la cual se modifica la Resolución 1685	13/03/2017	
	Resolución 1454 por la cual se modifica la Resolución 1685	31/08/2020	
	Resolución 1937 por la cual se modifica la Resolución 1685	1/12/2020	
	Resolución 0513 por la cual se modifica la Resolución 1685	3/03/2022	
3	Resolución 0719 por la cual se otorga la Licencia Ambiental	18/03/2019	Corporación Autónoma Regional de Cundinamarca Dirección Regional Magdalena Centro (CAR DRMC)
4.1	Resolución 660 por la cual se otorga la Licencia Ambiental	20/06/2016	Autoridad Nacional de Licencias Ambientales (ANLA)
	Resolución 1032 por la cual se aclara la Res 660	16/09/2016	
	Resolución 897 por la cual se aclara la Res 660	18/08/2016	
	Resolución 02471 por la cual se aclara la Res 660	18/12/2019	

UNIDAD FUNCIONAL	ACTO ADMINISTRATIVO	FECHA	AUTORIDAD QUE LO APRUEBA
	Resolución 0779 por la cual se modifica la Res 660 vía seguimiento	29/04/2021	
5.4	Resolución 1684 por la cual se otorga la Licencia Ambiental	24/12/2015	Autoridad Nacional de Licencias Ambientales (ANLA)
	Resolución 975 por la cual se modifica la Resolución 1684	29/06/2018	

Fuente: Concesión Alto Magdalena S.A.S., 2026

En la siguiente tabla se relacionan los Informes de Cumplimiento Ambiental – ICA entregados a la Autoridad Nacional de Licencias Ambientales – ANLA y Corporación Autónoma Regional de Cundinamarca:

Tabla 13 Entrega Informes de Cumplimiento Ambiental ICA

UNIDAD FUNCIONAL	ICA	RADICADO ANLA /VITAL	RADICADO ALMA
1 (Anual)	1	3500900745219816032	ALMA-2016-0003607
		2020047722-1-000	ALMA-2020-0851
	2	3500900745219817012	ALMA-2017-1971
		2020038274-1-000	ALMA-2020-0702
	3	2018035607-1-000	ALMA-2018-0894
		2020047978-1-000	ALMA-2020-0852
	4	2018118727-1-000	ALMA-2018-3362
		2020042915-1-000	ALMA-2020-0926
	5	2019003528-1-000	ALMA-2019-00086
		2019007915-1-000	ALMA-2019-0272
		2019061289-1-000	ALMA-2019-01659
	6	2019076728-1-000	ALMA-2019-01675
		2019109974-1-000	ALMA-2019-02437
	7	2019169877-1-000	ALMA-2019-03270
2020029083-1-000		ALMA-2020-0519	
8	2020072512-1-000	ALMA-2020-1284	
	2021227198-1-000	ALMA-2021-1543	
9	2021227615-1-000	ALMA-2021-1533	
	2021261050-1-000	ALMA-2021-1764	
10	2022071056-1-000	ALMA-2022-0383	
	2022124834-1-000	ALMA-2022-0798	
11	2023-620-064874-2	ALMA-2023-1178	
	2024-620-010325-2	ALMA-2024-0040	
12	2024-620-092002-2	ALMA-2024-0912	
	2025-620-021507-2	ALMA-2025-0222	
13	2025-620-137574-2	ALMA-2025-1212	
	20201169239	ALMA-2020-2701	
3 (Anual)	20211218568	ALMA-2021-1877	
	20221053975	ALMA-2022-0975	
	20231082865	ALMA-2023-1000	
	20231115737	ALMA-2023-1367	

UNIDAD FUNCIONAL	ICA	RADICADO ANLA /VITAL	RADICADO ALMA
	5	20241113294	ALMA-2024-1295
	6	20251124710	ALMA-2025-1211
4.1 (Trimestral)	31	2025-620-0215503-2	ALMA-2025-0221
	32	2025-620-113052-2	ALMA-2025-1028
	33	2025-620-113046-2	ALMA-2025-1037
	34	2025-620-145201-2	ALMA-2025-1241
4.1 (Anual)	18	2021286560-1-000	ALMA-2021-1898
		2022055333-1-000	ALMA-2022-0388
	22	2022068820-1-000	ALMA-2022-0384
	23	2022133695-1-000	ALMA-2022-0965
	24	2024-620-063519-2	ALMA-2024-0607
		2025-620-002552-2	ALMA-2025-0007
		2025-620-081833-2	ALMA-2025-0755
		2025-620-123890-2	ALMA-2025-1105
25	2025-620-113041-2	ALMA-2025-1027	
5.4 (Semestral)	1	3500900745219817025	ALMA-2017-4326
		3500900745219817026	
	2	3500900745219818028	ALMA-2018-2538
	3	2018175600-1-000	ALMA-2018-4380
		2019001309-1-000	ALMA-2018-4380
		2019069458-1-000	ALMA-2019-01676
	4	201919069458-1-000	ALMA-2018-01647
		2019090806-1-000	ALMA-2019-02143
	5	2020114925-1-000	ALMA-2020-1848
	6	2020232902-1-000	ALMA-2020-3199
		2021252553-1-000	ALMA-2021-1722
	7	2021148728-1-000	ALMA-2021-1066
		2021202212-1-000	ALMA-2021-1389
		2021252581-1-000	ALMA-2021-1723
	8	2021259576-1-000	ALMA-2021-1744
		2021259576-1-000	ALMA-2022-0060
	9	2021270653-1-000	ALMA-2021-1840
	10	2022059826-1-000	ALMA-2022-0382
11	2022211797-1-000	ALMA-2022-1310	
12	2023059346-1-000	ALMA-2023-0321	
13	2023-620-046871-2	ALMA-2023-1177	
	2024-620-010323-2	ALMA-2024-0039	
14	2024-620-063513-2	ALMA-2024-0606	
15	20246201252212 (30-10-2024)	ALMA-2024-1258	
16	2025-620-108973-2	ALMA-2025-0985	
17	2025-620-175576-2	ALMA-2025-1213	
18	2026-620-014362-2	ALMA-2026-0115 2026-620-014362-2	

Fuente: Concesión Alto Magdalena S.A.S., 2026

Tabla 14 Entrega de Reportes Trimestrales Biótico Unidad Funcional 4. Subsector 1.

INFORME DE CUMPLIMIENTO AMBIENTAL	RADICADO ALMA	RADICADO ANLA/VITAL	OBSERVACIONES
Reporte Trimestral Biótico No. 31 (01 de julio al 30 de septiembre de 2024)	ALMA-2025-0221	2025-620-021503	Ninguno
Reporte Trimestral Biótico No. 32 (01 de enero al 31 de marzo de 2025)	ALMA-2025-1028	2025-620-113052	Ninguno
Reporte Trimestral Biótico No. 33 (01 de abril al 30 de junio de 2025)	ALMA-2025-1037	2025-620-113046	Ninguno
Reporte Trimestral Biótico No. 34 (01 de julio al 30 de septiembre de 2025)	2025-620-145201-2	ALMA-2025-1241	Ninguno

Fuente: Concesión Alto Magdalena S.A.S., 2026

En la siguiente tabla se relacionan los Autos de control y seguimiento remitido por la Autoridad Nacional de Licencias Ambientales - ANLA:

Tabla 15 Autos de Control y Seguimiento - ANLA

UNIDAD FUNCIONAL	FECHA	AUTO	RESPUESTA AUTO	
			CORRESPONDENCIA	RADICADO ANLA
1	21-03-2017	Auto No. 825	ALMA-2019-00537	No. 2019015352-1-000 del 12-02-2019
	28-11-2018	Auto No. 7431		
	26-09-2019	Auto No. 08192	ALMA-2020-1134	No. 2020069459-1-000 del 05-05-2020
	25-10-2018	Auto No. 6551	ALMA-2019-00537	No. 2019015352-1-000 del 12-02-2019
	16-07-2020	Acta de reunión No 158 control y seguimiento actividades PMA	ALMA-2021-1527	2021226796-1-000 del 20-10-2021
	16-09-2020	Auto No. 09099. Declara iniciada la fase desmantelamiento y abandono	ALMA-2021-0479	20210519-15-1-000 del 24-03-2021
	02-10-2020	Auto No. 09667	-	-
	31-03-2021	Auto No. 1814	ALMA-2021-1384	2021202135-1-000 del 20-09-2021
	3-02-2022	Resolución 00513 por el cual se evalúa un Plan de Compensación	ALMA-2022-0383	2022071056-1-000 del 13-04-2022
	9-03-2022	Resolución 01324 por el cual se efectúa seguimiento y control ambiental	-	-
	15-07-2022	Acta de reunión No. 392 control y seguimiento actividades del PMA	ALMA-2023-0486	2023037219-1-000
	25-05-2023	Acta de reunión No. 274 control y seguimiento actividades del PMA	ALMA-2023-1489	2023-620-104993-2 del 27-12-2023
			ALMA-2024-0302	3500090074521924007 del 11-03-2024
12-04-2024	Acta de reunión No. 150 control y seguimiento actividades del PMA	ALMA-2024-0978	2024-620-087606-2 del 28-08-2024	

UNIDAD FUNCIONAL	FECHA	AUTO	RESPUESTA AUTO	
			CORRESPONDENCIA	RADICADO ANLA
			ALMA-2025-0343	2025-620-033321-2 del 26 de marzo de 2025
	29-04-2025	Acta No. 171 control y seguimiento actividades del PMA	ALMA-2025-0989	2025-620-108970-2
	09-06-2025	Acta 1097 de 2025	ALMA-2025-1209	2025-620-137569-2 del 06-11-2025
	30-01-2026	Auto No. 000427	En proceso de atención	
3	24-07-2023	Auto DRCM 0773	ALMA-2023-1487	20231130863 del 12-12-2023
4.1	10-09-2018	Auto No. 05681	ALMA-2018-3907	No. 2018140925-1-000 del 10-09-2018
	30-12-2019	Auto No. 11982	ALMA-2020-2782	2020198650-1-000 del 11-11-2020
	14-08-2020	Acta de reunión No 220 control y seguimiento actividades PMA	ALMA-2021-0276	2021025871-1-000 del 16-02-2021
	23-03-2021	Acta de reunión No. 70 control y seguimiento actividades PMA	ALMA-2021-1778	-2021277971-1-000 del 21-12-2021
	23-04-2021	Resolución 00779	ALMA-2022- 1027	2022138942-1-000 del 7-07-2022
	25-05-2022	Auto 03839	ALMA-2023-0244	2023037711-1-000
	7-06-2022	Auto 04314 Acta de reunión No. 097 control y seguimiento actividades del PMA	ALMA-2022-1416	2022216403-1-000 del 29-09-2022
	24-03-2023		ALMA-2023-1509	2023-620-102024-2 del 20-12-2023
			ALMA-2024-0227	3500090074521924002 del 22-02-2024
	18-04-2024	Acta de reunión No. 169 control y seguimiento actividades PMA	ALMA-2025-0561	2025-620-056937-2 del 19 -05-2025
13-12-2024	ACTA No. 941 control y seguimiento actividades PMA	En proceso de atención		
5.4	25-10-2018	Auto No. 6563	ALMA-2018-4810	No. 2019000018-1-000 del 10-09-2018
	26-07-2019	Acta reunión No 89 control y seguimiento actividades PMA	ALMA-2020-1848	No. 2020114925-1-000 del 17-07-2020
	03-04-2020	Auto No. 2692		
	24-04-2020	Auto 3386	ALMA-2020-2591	2020178685-1-000 del 14-10-2020
	11-11-2020	Auto No. 10765	ALMA-2021-1095	2021155886-1-000 del 28-07-2021
	19-09-2021	Acta No. 442	ALMA-2021-1564	2021232617-1-000 del 27-10-2021
			ALMA-2022-1754	2021259695-1-000 del 30-11-2021
			ALMA-2022-0396	20220583156-1-000 del 23-03-2022
ALMA-2022-0424			2022059811-1-000 del 30-03-2022	

UNIDAD FUNCIONAL	FECHA	AUTO	RESPUESTA AUTO	
			CORRESPONDENCIA	RADICADO ANLA
	11-05-2022	Acta No. 222	ALMA-2022-1706	202276201-1-000 del 7 12-2022
	01-07-2024	Resolución No. 1401	ALMA-2024-0823	2024-620-084261-2 del 25-07-2024
	26-07-2023	Acta No. 453	ALMA-2023-1486	Vital 3500090074521923021 del 12-12-2023
			ALMA-2024-0821	2024-620-084266-2 del 25-07-2024
	19/12/2024	Acta 1068 de 2024	ALMA-2025-0562	2025-620-056940-2 del 19-05-2025
	14/07/2025		ALMA-2025-0761	2025-620-081820-2 15/07/2025
	30/12/2025	Auto No. 011882 Seguimiento Y Control Ambiental	ALMA-2026-0069	20266200095442 23/01/2026

Fuente: Concesión Alto Magdalena S.A.S., 2026

2.1.2 CAMBIOS MENORES

En la siguiente tabla se relacionan los cambios generados a las licencias ambientales con las que cuenta el proyecto.

Tabla 16 Cambios Menores Licencias Ambientales

UNIDAD FUNCIONAL	TIPO DE TRAMITE	ENTIDAD QUE OTORGA	ESTADO DE TRAMITE	OBSERVACIONES
1	Licencia Ambiental	ANLA	OBRAS HIDRÁULICAS	El 27 de Julio de 2016 mediante radicado ALMA-2016-2504 (Radicado ANLA No.2016042577-1-000), se realizó cambio menor para el ajuste a las dimensiones de la estructura hidráulica para el manejo de aguas lluvia ubicada en el K0+014 del eje 8 (Topacio), teniendo en cuenta que se autorizó una alcantarilla de 0,90 y se requiere un Box de 3m x 2,50m. Mediante comunicado ALMA-R-2016-2152 del 19 de agosto de 2016 (Radicado ANLA No. 2016049831-2-000) la autoridad solicito información adicional al cambio menor, la cual fue radicada mediante ALMA-2016-2504 el 15 de septiembre de 2016 (Radicado ANLA No. 2016058196-1-000). Sin pronunciamiento.
				El 08 de agosto de 2016 mediante radicado ALMA-2016-2648 (Radicado ANLA No.2016046622-1-000), se realizó cambio menor para ajustar las dimensiones de la obra hidráulica ubicada en el K1+858 cuerpos de agua innominados, teniendo en cuenta que fue autorizado un Box Culvert de 1,20 m

UNIDAD FUNCIONAL	TIPO DE TRAMITE	ENTIDAD QUE OTORGA	ESTADO DE TRAMITE	OBSERVACIONES
				x 1,20 m y se requiere un Box Culvert de 3,00 m x 3,00 m. Sin pronunciamiento.
			PUENTE FLANDES	Mediante comunicado ALMA-2017-0143 el 13 de enero de 2017 se radica cambio menor al ANLA (Radicado ANLA No. 2017002786-1-000), en donde se relacionan las alternativas contractivas de la pila 2 teniendo en cuenta que por nivel freático solo se logró llegar a los 15m y se debe llegar a los 20). Sin pronunciamiento.
				Mediante comunicado ALMA-2017-0471 el 03 de febrero de 2017 se radica cambio menor al ANLA (Radicado ANLA No. 2017007452199817006), para la inclusión de seis pilotes adicionales, tres en cada costado, cambio menor que fue aprobado por el ANLA mediante comunicado ALMA-R-2017 el 17 de marzo de 2017 (Radicado ANLA 2017017232-2-000).
				Mediante comunicado ALMA-2017-1255 el 04 de abril de 2017 se radica nuevamente cambio menor ante la ANLA (Radicado ANLA No.2017024414-1-000) para la inclusión de dos pilotes laterales adicionales en la Pila 2, uno en cada costado, cambio menor aprobado mediante ALMA-R-2017-2245 el 07 de Julio de 2017 (Radicado ANLA 2017049732-2-000).
				Mediante comunicado ALMA-2017-3587 el 04 de septiembre de 2017, se radica nuevamente cambio menor ante el ANLA (2017071950-1-000) para la inclusión de un pilote adicional en la pila 2, cambio menor aprobado mediante comunicado ALMA-2017-3946 el 8 de noviembre de 2017 (Radicado ANLA 2017093165-2-000).
4.1	Licencia Ambiental	ANLA	Cambio menor UF 4.1	El 06 de octubre de 2016 mediante radicado ALMA-2016-3472 (Radicado ANLA No.2016064527-1-000), se realizó cambio menor para ajustar la ubicación de la infraestructura asociada dentro de la finca La Cajita.
				El 07 de noviembre de 2017 mediante radicado ALMA-2017-4559, se radica cambio menor para el uso de las plantas de la Cajita en las unidades Funcionales 3 y 5, mediante radicado ANLA No. 2017095325-1-000. Mediante radicado ANLA No. 2017117370-2-000 del 19 de diciembre de 2017 (Radicado Interno ALMA-R-2017-4416) aprueba el suministro de materiales pétreos del campamento la Cajita para las unidades funcionales 3 y 5.
				Se realiza la solicitud con radicación ALMA-20192826, sobre el pronunciamiento de fondo para calificar como menor o giro ordinario, la actividad de exclusión de la infraestructura asociada a la finca La Cajita del plan de cierre y abandono que se adelanta

UNIDAD FUNCIONAL	TIPO DE TRAMITE	ENTIDAD QUE OTORGA	ESTADO DE TRAMITE	OBSERVACIONES
				en el marco de la resolución 660 del 20 de junio de 2016, del proyecto “Unidad Funcional 4 subsector 1 interconexión Cambio”. Mediante comunicación a ANLA-2019188644-2-000, se da respuesta a la radicación ALMA-20192826, donde se especifica que se debe dar cumplimiento a lo estipulado en la Licencia ambiental y se niega el cambio menor de la infraestructura asociada.
5.4	Licencia Ambiental	ANLA	Cambio menor UF 5.4	El 12 de junio de 2017, se realiza cambio menor para el ajuste del alineamiento de la vía en el tramo comprendido entre el K1+820 al K2+300. Mediante radicado vital 3500900745219817016. Mediante radicado ANLA No. 2017055615-2-000 del 24 de julio de 2017 la Agencia Nacional de Licencias Ambientales realiza el pronunciamiento, para la aprobación del cambio menor.
				El 04 de octubre de 2017, se radica cambio menor para la instalación temporal de una planta dosificadora de concreto móvil en el K6+900, Costado derecho de la Unidad funcional 5.4, mediante radicado ANLA No. 20174091063512. Mediante radicado ANLA No. 2017101714-2-000 22 de noviembre de 2017 la Agencia Nacional de Licencias Ambientales realiza el pronunciamiento, para la aprobación del cambio menor. Mediante comunicado ALMA-2018-4281 con radicado ANLA No. 2018158630-1-000, se solicitó la ampliación del tiempo de operación de la planta móvil dosificadora de concreto, aprobada mediante cambio menor ANLA No 201710714-2-0000 del 22 de noviembre de 2017. Sin embargo, mediante comunicado ALMA-R-2019-0283 con radicado ANLA 2019010703-2-000, la ANLA determino que no es procedente acceder a dicha petición.
				El 26 de diciembre de 2018, mediante el comunicado ALMA-2018-4720, Radicado ANLA 2018185136-1-000, se radico el cambio menor para variar los permisos de ocupaciones de cauce dentro de la Licencia Ambiental Resolución 1684 de 2015. Consecuentemente la ANLA, mediante radicado 2019031153-2-00 del 13 de marzo de 2019 (ALMA-R-2019-0661), aprobó como cambio menor a doce (12) de las dieciocho (18) obras hidráulicas a las cuales se le modificara la sección hidráulica; así mismo considero que la eliminación o suspensión de las veinticinco (25) obras de drenaje, no se considera como modificación menor o ajuste normal dentro del giro ordinario en la actividad licenciada; razón por la cual se consideró que el cambio menor se encuentra parcialmente aprobado. Con base a lo anterior mediante la comunicación ALMA-2020-0834 del 25 de marzo de 2020, la

UNIDAD FUNCIONAL	TIPO DE TRAMITE	ENTIDAD QUE OTORGA	ESTADO DE TRAMITE	OBSERVACIONES
				concesión presento la justificación técnica e hidráulica del cambio solicitado para las seis (6) obras restantes, negadas en el citado cambio menor, incluyendo también una justificación más amplia y detallada de la no construcción de las veinticinco (25) obras de drenaje, que no fueron consideradas como cambio menor; todo ello en cumplimiento a lo requerido por el Acta de Reunión No. 89 del 26 de julio de 2019. Siendo así se está a la espera del pronunciamiento de la autoridad ambiental.

Fuente: Concesión Alto Magdalena S.A.S., 2026

2.1.3 PERMISOS DE APROVECHAMIENTO FORESTAL

En la siguiente tabla se relacionan los permisos de aprovechamiento forestal otorgados y en trámite del proyecto.

Tabla 17 Permisos de Aprovechamiento

UNIDAD FUNCIONAL	ACTO ADMINISTRATIVO	TRAMO	AUTORIDAD QUE LO APRUEBA
1	Resolución No. 1685 24 de diciembre de 2015	Construcción y Operación de la Variante Flandes	Autoridad Nacional de Licencias Ambientales (ANLA)
2	Resolución No. 0038 25 de abril de 2016	Mejoramiento tramo Girardot- Guataqueo, incluye construcción de ciclo ruta.	Corporación Autónoma Regional de Cundinamarca-CAR-Girardot
	Informe técnico. 0884 de 9 de octubre 2017	Se autoriza el aprovechamiento forestal de 21 árboles municipio de Guataquí km 25+282	Corporación Autónoma Regional de Cundinamarca-CAR-Girardot
	Informe técnico 0385 junio 05 del 2018	Se autoriza el aprovechamiento forestal de 31 árboles municipio de Guataquí km 5+000	Corporación Autónoma Regional de Cundinamarca-CAR-Girardot
3	Resolución No. 128 21 de diciembre de 2015 modificada por la Resolución DRMC 049 del 29 de abril de 2020, modificada por la Resolución 056 del 1 de julio de 2020, modificada por la Resolución DGEN No. 20207100901 del 3-08-2020	Mejoramiento sector Guataquí – Cambao	Corporación Autónoma Regional de Cundinamarca-CAR Viani
	Resolución No. 0560 octubre 18 de 2017 modificada por la Resolución DRMC 050 del 29 de abril de 2020, modificada	Mejoramiento sector Guataquí – Cambao	Corporación Autónoma Regional de Cundinamarca-CAR Viani

UNIDAD FUNCIONAL	ACTO ADMINISTRATIVO	TRAMO	AUTORIDAD QUE LO APRUEBA
	por la Resolución 055 del 1 de julio de 2020, modificada por la Resolución DGEN No. 20207100901 del 3-08-2020		
	Informe técnico 0464 agosto 11 de 2021 (Autorización 035 de 2021)	Se autoriza el aprovechamiento forestal de 9 árboles, en el predio de la Escuela Campoalegre, municipio de Guataquí – UF 3 Km 47+000	Corporación Autónoma Regional de Cundinamarca-CAR- DRAM
	Resolución DRMC 0078 del 23 de agosto de 2022	Se autoriza el aprovechamiento forestal de 109 árboles, en el PR 66+850	Corporación Autónoma Regional de Cundinamarca-CAR Vianí
4.1	Resolución No. 660 de junio 20 de 2016	Interconexión vial Cambao K87+330 a K88+440	Autoridad Nacional de Licencias Ambientales (ANLA)
4.2	Resolución No. 013 de mayo 05 de 2016	Mejoramiento del tramo de vía de Cambao - Puerto Bogotá	Corporación Autónoma Regional de Cundinamarca-CAR-Vianí
	Resolución N° 0061 de mayo 03 de 2016, con inicio de solicitud de prórroga por el auto 0732 de agosto 9 de 2019	Mejoramiento del tramo de vía de Cambao - Puerto Bogotá	Corporación Autónoma Regional de Cundinamarca-Guaduas
5.1	Resolución N° 193 20 de junio del 2018 Mediante Resolución N° 202 del 28 de junio de 2018 se aclara la resolución 193.	Glorieta Puerto Bogotá	Corporación Autónoma Regional de Cundinamarca-Guaduas
	Resolución N° 0274 de agosto 29 de 2018, con aclaración por medio de la resolución. N° 0202 de 28 junio de 2018	Glorieta Nuevo Puente de Honda - costado oriental Puerto Bogotá	Corporación Autónoma Regional de Cundinamarca-Guaduas
	Informe técnico N°12 del 13 de junio del 2019.	Puerto Bogotá.	Alcaldía de Guaduas
	Autorización N° 54 del 11 de junio del 2019.	Puerto Bogotá.	Corporación Autónoma Regional de Cundinamarca-Guaduas
	Autorización N° 12 del 3 de marzo del 2020	Puerto Bogotá, glorieta costado oriental nuevo puente de Honda	Corporación Autónoma Regional de Cundinamarca-Guaduas
5.2	Resolución No. 1408 de mayo 20 de 2016	Mantenimiento y Rehabilitación de la vía Honda y Dorada	CORTOLIMA
	Resolución No. 157 del 01 de julio de 2016	Sector faja de protección de la quebrada Galleras, Municipio de Dorada	CORPOCALDAS
	Prorroga resolución No. 2018-1535 de junio 27 de 2018		
	Aclaratoria resolución 2558 de octubre 17 de 2018		

UNIDAD FUNCIONAL	ACTO ADMINISTRATIVO	TRAMO	AUTORIDAD QUE LO APRUEBA
	Aclaratoria resolución 2693 de noviembre 2 de 2018		
	Prorroga Resolución 2020-1496 del 30 de septiembre del 2020		
	Resolución N°.158 01 julio de 2016		
	Aclaratoria de la resolución 1537 de junio 27 de 2018	Sector faja de protección de la quebrada Doradita, Municipio de Dorada	CORPOCALDAS
	Aclaratoria resolución 2559 de octubre 17 de 2018		
	Prorroga Resolución 2020-1495 del 30 de septiembre del 2020		
	Resolución N° 159 del 01 de julio de 2016		
	Prórroga de la resolución N°. 1536 de junio 27 de 2018	Sector faja de protección de la quebrada Burras, Municipio de Dorada	CORPOCALDAS
	Aclaratoria resolución N°2560 de octubre 17 de 2018		
	Prorroga Resolución 2020-1474 del 28 de septiembre del 2020		
	Resolución N° 160 de 18 julio de 2018 18 julio de 2018	Sector faja de protección del rio Guarino	CORPOCALDAS
	Prórroga resolución No. 1737 de Julio 18 de 2018		
	Resolución 2019-0079 de enero 14 de 2019, prorrogada por medio de la Resolución 2020-1453 del 25 de septiembre del 2020	Andenes pasó urbano Municipio de Dorada. El concesionario mediante la comunicación ALMA-2020-0121 del 16 de enero de 2020 realiza la solicitud de prórroga a la resolución en mención. Con certificado de entrega por correspondencia certificada No. 700031706114. El concesionario mediante la comunicación ALMA-2020-0565 del 24 de febrero realizó el pago por solicitud de prórroga de la presente resolución con el comprobante de pago No 120020028.	CORPOCALDAS
	Resolución 386 de junio 17 de 2016 Prorroga Resolución No. 2019-0113 de enero 17 de 2019 y Aclaratoria Resolución No.2019-0851 de abril 2 de 2019	Área de servicio k18+000, Área de servicio	CORPOCALDAS
	Resolución 2019-0494 de febrero 18 de 2019, prorrogada	Intersección Puente actual Puerto Salgar Costado	CORPOCALDAS

UNIDAD FUNCIONAL	ACTO ADMINISTRATIVO	TRAMO	AUTORIDAD QUE LO APRUEBA
	por Resolución 2020-1452 del 25 de septiembre	Occidental (Glorieta NORCASIA). El concesionario con la comunicación ALMA-2020-0122 del 16 de enero de 2020 realiza la solicitud de prórroga de la Resolución en mención, por correspondencia certificada No. 700031705416	
	Resolución No. 1627 de jul 05 de 2018, prorrogada por Resolución 2020-1571 del 13 octubre del 2020.	Intersección Melisa Municipio de Dorada. El concesionario mediante la comunicación ALMA-2020-0524 del 18 de febrero de 2020, entrega un avance de las actividades de aprovechamiento forestal de esta resolución, documento remitido por correspondencia certificada No. 70032721893.	CORPOCALDAS
	Solicitud otorgamiento permiso de aprovechamiento forestal de árboles en riesgo con la comunicación ALMA – 2021 – 1301, la cual se recibió visita de verificación el día 16 de septiembre de 2021, del ingeniero Franklin Dussan Funcionario de CORPOCALDAS	Corredor vial comprendido entre los PR 13+750 y 9+470 UF 5.2 - Ruta Nacional 45-10.	CORPOCALDAS
	Solicitud otorgamiento permiso de aprovechamiento forestal de árboles en riesgo con la comunicación ALMA – 2021 – 1301	Corredor vial comprendido entre los PR 1+440 y 29+510 UF 5.2 - Ruta Nacional 45-10.	CORTOLIMA
	Resolución N° 2618 de septiembre 4 de 2018	Acceso al puente del rio Guarino (k9+580 - k9+700) Intersección del nuevo puente de Honda - Costado Occidental (K3+240 - k 3+480)	CORTOLIMA
	Acta de visita del 13 de julio de 2020	Quebrada Pericos	CORTOLIMA
5.4	Resolución N° 1684 de diciembre 24 de 2015, modificada por la resolución N° 0975 de junio 29 de 2018	Vía Honda -La Dorada ruta 4510 con la vía Puerto Salgar - El Koran 4510, incluye puente nuevo	Autoridad Nacional de Licencias Ambientales (ANLA)

Fuente: Concesión Alto Magdalena S.A.S., 2026

2.1.4 LEVANTAMIENTO DE VEDAS

A continuación, se mencionan los actos administrativos mediante los cuales se aprueban los levantamientos de veda para el proyecto.

Tabla 18 Levantamiento de Vedas

UNIDAD FUNCIONAL	ACTO ADMINISTRATIVO	FECHA	AUTORIDAD QUE LO APRUEBA
1	Aprobado a través de la Resolución 1701	17 de julio de 2015	Ministerio de Ambiente y Desarrollo Sostenible
2	Aprobado a través de la Resolución 1928	2 de septiembre de 2015	Ministerio de Ambiente y Desarrollo Sostenible
3	Aprobado a través de la Resolución 2280	30 de octubre de 2015	Ministerio de Ambiente y Desarrollo Sostenible
4.1	Aprobado a través de la Resolución 2129 (Corredor vial)	30 de septiembre de 2015	Ministerio de Ambiente y Desarrollo Sostenible
	Aprobado a través de la Resolución 817 (Fuente de material La Cajita)	24 de mayo de 2016	Ministerio de Ambiente y Desarrollo Sostenible
4.2	Aprobado a través de la Resolución 2601	18 de diciembre de 2015	Ministerio de Ambiente y Desarrollo Sostenible
5.2	Aprobado a través de la Resolución 2602	18 de diciembre de 2015	Ministerio de Ambiente y Desarrollo Sostenible
5.4	Aprobado a través de la Resolución 2284	3 de noviembre de 2015	Ministerio de Ambiente y Desarrollo Sostenible
	Aprobado a través de la Resolución 1082	13 de junio del 2018	Ministerio de Ambiente y Desarrollo Sostenible

Fuente: Concesión Alto Magdalena S.A.S., 2026

2.1.5 PAGAS

A continuación, se presentan los PAGA con los que cuenta el proyecto y la correspondiente No Objeción que otorga la Interventoría.

Tabla 19 Pagas

UNIDAD FUNCIONAL	APROBACIÓN	FECHA	AUTORIDAD QUE LO APRUEBA
2	N° CI.004/GP0225/15/7.18	10 de agosto de 2015	Interventoría
3	N° CI.004/GP0283/15/7.18	07 de septiembre de 2015	Interventoría
4.2	N° CI.004/GP0283/15/7.18	07 de septiembre de 2015	Interventoría
5.1	N° CI.004/GP8641/20/7.1.8	17 de noviembre de 2020	Interventoría
5.2	N° CI.004/GP0283/15/7.18	07 de septiembre de 2015	Interventoría
Operación y Mantenimiento	N° CI.004/GP05720/15/7.18	14 de diciembre de 2018	Interventoría
Operación y Mantenimiento	N° CI.004/GP09522/21/7.18	21 de octubre de 2021	Interventoría

Fuente: Concesión AltoMagdalena S.A.S., 2026

2.1.6 PERMISOS DE OCUPACIÓN DE CAUCE

En la siguiente tabla se relaciona el número de ocupaciones de cauce otorgadas y en trámite por cada unidad funcional.

Tabla 20 Permisos de Ocupación de Cauces Etapa de Construcción

UNIDAD FUNCIONAL	OTORGADAS	EN TRÁMITE	PORCENTAJE DE AVANCE
2	Se han otorgado 88 ocupaciones de cauce por parte de la Corporación Autónoma Regional de Cundinamarca- CAR- Alto Magdalena -Girardot	N/A	100%
3	Se han otorgado 66 ocupaciones de cauce por parte de la Corporación Autónoma Regional de Cundinamarca, Regional Alto Magdalena y Magdalena Centro, CAR-Girardot y Vianí.	N/A	100%
4.2	Se han otorgado 69 ocupaciones de cauce por parte de la Corporación Autónoma de Cundinamarca, Regional Bajo Magdalena - CAR-Guaduas.	N/A	100 %
5.2	La unidad funcional cuenta con la totalidad de las ocupaciones de cauce, las cuales fueron otorgadas por Corpocaldas mediante Resolución 355 (08-06-2016). Por medio de la Resolución 2107 (27-08-2018) se modifica un permiso ambiental. Corpocaldas emitió el Auto No. 2021-0092 del 20 de enero que aprueba las obras construidas y archiva el expediente 2904-284	Burras	100%
		Puente Doradita	100%
		Galleras	100%
		Guarínó	100%

Fuente: Concesión Alto Magdalena S.A.S., 2026

De los permisos de ocupación de cauces otorgados por las Autoridades Ambientales durante la Etapa de Construcción, se ha generado la apertura de procesos sancionatorios, por la construcción de la obra hidráulica o de las obligaciones de medida compensatoria, actualmente contamos con 31 expedientes sancionatorios vigentes por la Corporación Autónoma Regional de Cundinamarca, donde de la CAR DRAM son 7 expedientes, de la CAR DRMC 1 expediente OCA y 1 expediente APF y de la CAR DRBM 22 expedientes, y, se cuenta con 2 expedientes sancionatorios de la ANLA de la UF 4.1 y de la UF 5.3, la información al detalle se adjunta en el Anexo “Trazabilidad Sancionatorios”.

En la etapa de operación y mantenimiento que se encuentra actualmente el proyecto, se han realizado nuevos trámites de ocupación de cauce, relacionando en la siguiente tabla el estado que se encuentran estos:

Tabla 21 Permisos de Ocupación de Cauce y Aprovechamiento Forestal en la Etapa de Operación y Mantenimiento

UF	EXPEDIENTE	ABSCISA	ESTADO DE TRÁMITE
2	104955	16+640	<p>La concesión con el radicado CAR 20231113994 del 30 de octubre de 2023 solicita permiso de ocupación de cauce por gestión de riesgo en el PR 16+640 UF 2.</p> <p>La CAR con el Auto DRAM No. 2391 del 20 de diciembre de 2023 cita que se programa visita al punto de las obras en realizar para el 17 de enero de 2024.</p> <p>La concesión con el radicado CAR20241044776 (ALMA-2024-0519) del 3 de mayo de 2024 remite derecho de petición para pronunciamiento del trámite de permiso de ocupación de cauce por gestión de riesgo en el sitio crítico localizado en el PR 16+640 UF 2.</p> <p>La CAR con el oficio 03242003775 (ALMA-R-2024-0571) del 14 de junio de 2024 realiza notificación electrónica del Auto DRAM 0784 del 13 de junio de 2024, en el cual, realiza unos requerimientos con plazo de atención de dos meses. El concesionario se encuentra en procesos de elaboración del comunicado para atender los requerimientos solicitados por la CAR DRAM.</p> <p>La concesión con el radicado CAR 20241084938 (ALMA-2024-0952) del 21 de agosto de 2024 da respuesta a los requerimientos realizados con el Auto DRAM 0784 del 13 de junio de 2024.</p> <p>La CAR con el oficio 03242007779 (ALMA-R-2024-1330) del 14 de noviembre de 2024 notificó el Auto DRAM No. 01875 de 05 noviembre 2024, por el cual declara un desistimiento y se ordena el archivo de un Expediente.</p>
3	80890	58+490	<p>La Concesión con el radicado CAR 20241117072 (ALMA-2024-1333) del 19 de noviembre 2024, entrega informe mantenimientos primer año medida compensatoria.</p> <p>La Concesión con el radicado CAR 20251112540 (ALMA-2025-1095) del 07 de octubre 2025, entrega informe mantenimientos segundo año medida compensatoria.</p>
	80891	69+975	<p>La Concesión con el radicado CAR 20241117073 (ALMA-2024-1334) del 19 de noviembre 2024, entrega informe mantenimientos primer año medida compensatoria.</p> <p>La Concesión con el radicado CAR 20251112582 (ALMA-2025-1097) del 07 de octubre 2025, entrega informe mantenimientos segundo año medida compensatoria.</p>
	81885	56+250	<p>La Concesión con el radicado CAR 20251112602 (ALMA-2025-1098) del 07 de octubre 2025, entrega informe mantenimientos segundo año medida compensatoria.</p>
	81886	53+700	<p>La Concesión con el radicado CAR 20241117078 (ALMA-2024-1336) del 19 de noviembre 2024, entrega informe mantenimientos primer año medida compensatoria.</p> <p>La Concesión con el radicado CAR 20251112643 (ALMA-2025-1099) del 07 de octubre 2025, entrega informe mantenimientos segundo año medida compensatoria.</p>
	81887	74+650	<p>La CAR con el oficio 07252001576 del 03 de abril de 2025, emitió copia del Informe Técnico 07245000121 de 15 de abril de 2024.</p>
3	101742	66+790	<p>La CAR con el oficio 07252000949 (ALMA-R-2025-0250) del 04 de marzo de 2025, notificación por medio electrónico RESOLUCION DRMC No.</p>

UF	EXPEDIENTE	ABSCISA	ESTADO DE TRÁMITE
			<p>07257000009 del 17 de enero de 2025, por medio de la cual se resuelve un recurso y se toman otras determinaciones.</p> <p>La Concesión con el radicado CAR 20251076658 (ALMA-2025-0753) del 11/07/2025, notificó inicio de actividades para el establecimiento de la medida compensatoria de siembra.</p> <p>La CAR con el oficio 07252005618 (ALMA-R-2025-1223) del 06 de octubre de 2025, dio respuesta al radicado 20251110832 y 20251099375; ALMA-2025-1077 Resolución DRMC No. 07247000176 de 16 JUL. 2024. Expediente Finalización Obras PR 66.</p>
3	90857	66+820	<p>La Concesión con el radicado CAR 20251049119 (ALMA-2025-0478) del 30 de abril de 2025, Resolución DJUR No. 50237000603 del 26/05/2023, modificada por la resolución 50237000909 del 31/05/2023 - Finalización Obras PR 66.</p> <p>La Concesión con el radicado CAR 20251063364 del 06 de junio de 2025, solicitó informe técnico 07255000515 del 20/05/2025.</p> <p>La CAR con el oficio 07252002999 del 11 de junio de 2025, emitió informe técnico 07255000515 del 20/05/2025.</p> <p>La Concesión con el radicado CAR 20261004185 (ALMA-2026-0068) del 16 de enero de 2026, reporta siembra medida compensatoria.</p>
	96185	Q. Tamarindo	<p>La concesión con el radicado CAR 20251035456 (ALMA-2025-0334) del 20 de marzo de 2025, indica la finalización Obras Quebrado Tamarindo.</p> <p>La CAR con el oficio 07252001819 (ALMA-R-2025-0461) del 23 de abril de 2025, da respuesta al radicado 20251035456 ALMA-2025-0334 Resolución DJUR No.50237000398 del 28 de marzo de 2023- Finalización Obras Quebrado Tamarindo.</p> <p>La concesión con el radicado CAR 20251049109 (ALMA-2025-0474) del 30 de abril del 2025, da respuesta radicado CAR 07242005642 del 05/12/2024 (Rad Int. ALMA-R-2024 1468). Plan de Compensación cumplimiento artículo quinto Resolución DJUR No. 398 del 28 de marzo de 2023.</p> <p>La Concesión con el radicado CAR 20251116471 (ALMA-2025-1134) del 16/10/2025, reporta siembra medida compensatoria.</p>
4.2	75999	18+050	<p>Mediante el oficio CAR 0421003900 (ALMA-R-2021-1571) del 15 de octubre de 2021, la CAR remite la Resolución 0125 del 16 de enero de 2020 que niega el permiso de ocupación de cauce de la obra solicitada.</p> <p>La Concesión con la comunicación ALMA-2021-1585 interpone recurso de reposición con la Resolución 0125 del 16-01-2021, teniendo, respuesta de la Corporación con el oficio CAR 04212004670 del 9-12-2021 allegando el Auto DRNM 1154 del 30-12-2021 que abre práctica de prueba y programa visita para el 27 de diciembre de 2021.</p> <p>La CAR con el oficio 04222004691 del 7 de diciembre de 2022 remite la Resolución DJUR No. 1538 del 24 de octubre de 2022 decide no reponer y dejar en vigencia lo establecido en la Resolución 0125 del 16 de enero de 2020.</p>
	89603	23+587	<p>La CAR con el oficio 04222003432 del 13 septiembre de 2022 remite la Resolución DJUR No. 1317 del 13 de septiembre de 2022 que otorga un permiso de ocupación de cauce de la quebrada "Madrigal".</p> <p>La concesión con el radicado CAR 20231120737 del 11 de noviembre de 2023 reporta la finalización de las obras del permiso de ocupación de cauce otorgado con la Resolución DJUR No. 1317 del 13 de septiembre de 2022.</p> <p>La CAR con el oficio 042320006933 informa que se realizara visita, cuya actividad fue realizada el 11 de diciembre de 2023.</p> <p>La concesión con el radicado CAR 20241018491 (ALMA-2024-0179) del 26 de febrero de 2024 realiza el reporte de siembra de la medida</p>

UF	EXPEDIENTE	ABSCISA	ESTADO DE TRÁMITE
			compensatoria en cumplimiento de la Resolución DJUR No. 1317 del 13 de septiembre de 2022. La Concesión con el radicado CAR 20261021634 (ALMA-2026-0288) del 27 de febrero 2026, entrega informe mantenimientos del primer y segundo año medida compensatoria.
5.2	15512	CORTOLIMA	La Concesión con la comunicación ALMA-2025-0623 del 04 de junio de 2025, remitió dderecho de petición - solicitud cierre y archivo Expedientes OCA-15512 y PQR 511-0. La autoridad ambiental realizó visita de verificación del cumplimiento de la medida compensatoria en agosto de 2025, y actualmente se encuentra en trámite la expedición del acto administrativo de cumplimiento. Con el Auto No. 4453 del 22 de septiembre de 2025, ordena el archivo de un expediente.

Fuente: Concesión Alto Magdalena S.A.S., 2026

2.1.7 ARQUEOLOGÍA

Se relaciona en la tabla 11 las licencias que se requirieron para el proyecto:

Tabla 22 Arqueología por Unidad Funcional

UNIDAD FUNCIONAL	ACTO ADMINISTRATIVO	FECHA
UF 1	Aprobada la ejecución de Plan de Manejo Arqueológico de la Autorización No. 5640 por parte del Instituto Colombiano de Antropología e Historia – ICANH Con la comunicación ICANH 130-3891-14/05/2021 No. Recibido 3449 (Radicado interno ALMA-R-2021-0621 del 19-05-2021) el ICANH aprueba el informe final de la autorización de Intervención Arqueológica No. 5640 y se da cumplimiento a las obligaciones contraídas en la licencia arqueológica citado.	01 de abril de 2016
UF 2		
UF 3	Aprobada la Ejecución de Plan de Manejo Arqueológico de la Autorización No. 5681 por parte del Instituto Colombiano de Antropología e Historia – ICANH La Arqueóloga principal radicado el 19 de septiembre de 2023 ante el ICANH el informe final que describe las actividades arqueológicas realizadas en cumplimiento del Plan de Manejo Arqueológico de la Autorización No. 5681.	20 de abril de 2016
UF. 4.1		
UF 4.2		
UF 5.2		
UF 5.4		
Campamentos Zodmes	Prospección Arqueológica para las áreas anexas del Corredor Honda- Puerto Salgar- Girardot	18 de marzo de 2016

Fuente: Concesión Alto Magdalena S.A.S., 2026

2.1.8 CRUCE AÉREO SOBRE EL RÍO MAGDALENA

El corredor vial atraviesa en varios momentos al río Magdalena como se observa en la siguiente tabla.

Tabla 23 Cruce Aéreo y Obras Fluviales por Unidad Funcional

UNIDAD FUNCIONAL	ACTO ADMINISTRATIVO	FECHA	OBSERVACIONES
UF 1	Resolución 016	28 de marzo de 2016	Corporación Autónoma Regional del Río Grande de la Magdalena – CORMAGDALENA
UF 2	Resolución 020 (Modificada por la Resolución 374 del 06/10/2016, modificada por la Resolución 150 del 09 de junio de 2017) Resolución 0126 del 21 de mayo de 2020. Por medio de la cual se modifican parcialmente las Resoluciones No.374 de 2016 y 150 de 2017 modificatorias de la Resolución No. 20 de 2016 proferidas por Cormagdalena y se toman otras determinaciones.	26 de marzo de 2016	Corporación Autónoma Regional del Río Grande de la Magdalena – CORMAGDALENA. Mediante la comunicación ALMA-2020-0527 del 19 de febrero, solicitó a esta autoridad, la modificación de las Resolución 020 de 2016, (modificada por la Resolución 0374 del 06/10/2016, modificada por la Resolución 150 del 09/06/2017). Mediante la comunicación ALMA-2020-1783 del 08 de julio de 2020, se da cumplimiento a la obligación establecida en el artículo segundo de la Resolución No. 000126 del 21 de mayo de 2020.
UF 4.2	Resolución 020 (Modificada por la Resolución 374 del 06/10/2016, modificada por la Resolución 150 del 09 de junio de 2017). Resolución 0126 del 21 de mayo de 2020. Por medio de la cual se modifican parcialmente las Resoluciones No.374 de 2016 y 150 de 2017 modificatorias de la Resolución No. 20 de 2016 proferidas por Cormagdalena y se toman otras determinaciones.	26 de marzo de 2016	Corporación Autónoma Regional del Río Grande de la Magdalena – CORMAGDALENA Mediante la comunicación ALMA-2020-0527 del 19 de febrero, solicitó a esta autoridad, la modificación de las Resolución 020 de 2016, (modificada por la Resolución 0374 del 06/10/2016, modificada por la Resolución 150 del 09/06/2017). Mediante la comunicación ALMA-2020-1783 del 08 de julio de 2020, se da cumplimiento a la obligación establecida en el artículo segundo de la Resolución No. 000126 del 21 de mayo de 2020.
UF 5.3	Solicitud de trámite	25-02-2021	Con la comunicación ALMA-2021-0324 con radicado 202102000688 la concesión remitió la solicitud de permiso o actividad no portuaria (cruce aéreo) para efectos de garantizar la conectividad de las ITS dentro del corredor vial y así prestar un mejor servicio a la comunidad y usuarios de la vía, requiere de la autorización para la ejecución de unos trabajos menores de manera contigua al Nuevo Puente Honda, que permita la instalación del cable que dé paso de la fibra óptica.
		9-03-2021	Cormagdalena con el oficio CE-SGC-202103000699 informa que, conforme a la documentación allegada en relación con la autorización para un cruce aéreo de una red de fibra óptica, se debe

UNIDAD FUNCIONAL	ACTO ADMINISTRATIVO	FECHA	OBSERVACIONES
			remitir en su totalidad con la tabla 3 del artículo 4 del Acuerdo No. 199 de 2017.
	No aplica	No aplica	El trámite de cruce aéreo de la UF 5. 3 NPH, la Concesión a decidió no continuar con este ante la Autoridad Ambiental, y, va a utilizar mediante tubos protectores que contienen la fibra óptica a instalar en la zona peatonal del NPH.
UF 5.4	Resolución 021	29 de marzo de 2016	Corporación Autónoma Regional del Río Grande de la Magdalena – CORMAGDALENA

Fuente: Concesión Alto Magdalena S.A.S., 2026

2.1.9 SUSTRACCIÓN DMI LAGUNA DE COCO Y CUCHILLA DE SAN ANTONIO

La Corporación Autónoma Regional de Cundinamarca – CAR realiza mediante el Acuerdo No. 11 del 17 de julio de 2024 que modifica el literal C del artículo tercero del Acuerdo 19 de 2016, quedando como obligación finalmente el Realizar las obras tendientes a la recuperación del humedal lobón localizado entro de la Reserva Los Totumos predio del municipio de Puerto Salgar, actividades que se encuentran contempladas dentro del proyecto PICAM, denominado hoy “Reserva Ecoturística Los Totumos”.

Se dio cumplimiento a las medidas compensatorias establecidas en el Acuerdo CAR No. 019 del 21 de junio de 2016, modificado por el Acuerdo CAR No. 016 del 21 de mayo de 2019 y el Acuerdo No. 11, conforme a lo informado por la Corporación Autónoma Regional mediante el oficio No. 20252115433 del 11 de diciembre de 2025, con lo cual se consolidó el cumplimiento integral de las obligaciones ambientales.

2.1.10 ACTIVIDADES CONSTRUCTIVAS

A continuación, se relacionan las actividades ejecutadas para este periodo en la fase de operación y mantenimiento:

2.1.11 CAPACITACIONES Y/O CHARLAS

Tabla 24 Capacitaciones y/o Charlas Personal de la Concesión

UF	FECHA	LUGAR	TEMA	EMPRESA	ASISTENTES
1,2,3,4,5	09/03/2026	1,2,3,4,5	Atropellamiento, rescate y reubicación de fauna silvestre. ¿Qué hacer? ¿Dónde avisar?	ALMA	131
1,2,3,4,5	23/03/2026	1,2,3,4,5	Protección de flora y fauna, medidas de conservación de ecosistemas.	ALMA	

Fuente: Concesión Alto Magdalena S.A.S., 2026

2.1.12 APROVECHAMIENTO FORESTAL

A continuación, se relaciona el volumen de material aprovechado durante la fase constructiva y etapa de operación y mantenimiento:

Tabla 25 Aprovechamiento Forestal

AVANCE DE APROVECHAMIENTO FORESTAL POR UNIDADES FUNCIONALES Y CONSTRUCTORES										
Jurisdicción	Actos Administrativos	Unidad Funcional	# Individuos Licenciados	Volumen Total Licenciado M ³	Volumen Comercial Licenciado M ³	# individuos Talados	Volumen Total Aprovechado M3	Volumen Comercial Aprovechado M3	Árboles por Talar	% Avance
ANLA (CAR-CUNDINAMARCA - DIRECCIÓN REGIONAL ALTO MAGDALENA - CORTOLIMA)	Resolución No. 1685 de diciembre 24 de 2015	1 - PAVCOL	3593	542.52	324.77	3366	503.23	301.75	227	93.68%
AVANCE DE APROVECHAMIENTO FORESTAL POR UNIDADES FUNCIONALES Y CONSTRUCTORES										
Jurisdicción	Actos Administrativos	Unidad Funcional	# Individuos Licenciados	Volumen Total Licenciado M ³	Volumen Comercial Licenciado M ³	# individuos Talados	Volumen Total Aprovechado M3	Volumen Comercial Aprovechado M3	Árboles por Talar	% Avance
CAR-CUNDINAMARCA - DIRECCIÓN REGIONAL ALTO MAGDALENA	Resolución No. 0038 de abril 25 de 2016	2 - PAVCOL	8076	2891.13	1448.87	6066	2381	1504.8	2010	75.11%
		2 - MHC	4002	864.01	508.28	3736	761.88	521.38	266	93.35%
	AUTO 094 de 07 de febrero de 2018	2- PAVCOL	21	1,6	0,4	21	1,6	0,4	0	100.0%
	AUTO 521 de 07 de junio de 2018		31	3,03	1,07	31	3,03	1,07	0	100.0%



AVANCE DE APROVECHAMIENTO FORESTAL POR UNIDADES FUNCIONALES Y CONSTRUCTORES										
Jurisdicción	Actos Administrativos	Unidad Funcional	# Individuos Licenciados	Volumen Total Licenciado M ³	Volumen Comercial Licenciado M ³	# individuos Talados	Volumen Total Aprovechado M3	Volumen Comercial Aprovechado M3	Árboles por Talar	% Avance
	Autorización 0135 de 10 de septiembre 2021- Informe técnico 0464 11 de Agosto de 2021	3 - ALMA	9	1.27	0.9	9	1.27	0.39	0	100.0%
TOTAL			12139	3761,04	1959,52	9863	3148,299	2028,46	2276	62.69%
AVANCE DE APROVECHAMIENTO FORESTAL POR UNIDADES FUNCIONALES Y CONSTRUCTORES										
Jurisdicción	Actos Administrativos	Unidad Funcional	# Individuos Licenciados	Volumen Total Licenciado M ³	Volumen Comercial Licenciado M ³	# individuos Talados	Volumen Total Aprovechado M3	Volumen Comercial Aprovechado M3	Árboles por Talar	% Avance
CAR-CUNDINAMARCA - DIRECCIÓN REGIONAL MAGDALENA CENTRO	Resolución No. 128 de diciembre del 21 de 2015 modificada por la Resolución DRMC 049 del 29 de abril de 2020, modificada por la Resolución 056 del 1 de julio de 2020, modificada por la Resolución DGEN No. 20207100901 del 3-08-2020	3 - MHC	8347	2322.36	1099.37	8184	2285.47	1072.71	163	98.05%
	Prorroga Res. No. 0434 de junio 29 de 2017									
	Resolución No. 0560 del 18 de octubre de 2017 modificada por la Resolución DRMC 050 del 29 de abril de 2020,	3 - MHC	2353	270.69	111.16	2353	270.69	111.16	0	100.0%



AVANCE DE APROVECHAMIENTO FORESTAL POR UNIDADES FUNCIONALES Y CONSTRUCTORES

Jurisdicción	Actos Administrativos	Unidad Funcional	# Individuos Licenciados	Volumen Total Licenciado M ³	Volumen Comercial Licenciado M ³	# individuos Talados	Volumen Total Aprovechado M ³	Volumen Comercial Aprovechado M ³	Árboles por Talar	% Avance
	modificada por la Resolución 055 del 1 de julio de 2020, modificada por la Resolución DGEN No. 20207100901 del 3-08-2020									
	Forestal único, Comunicación ALMA – 2021 – 1684, del 17 de noviembre de 2021, Radicado CAR 20211206370, se hizo entrega de la documentación pertinente sin embargo la Autoridad ambiental no se ha pronunciado. Dada las condiciones de emergencia y la declaratoria de la Alcaldía municipal de Beltrán mediante Decreto 110-05-059-2021 del 9 de noviembre de 2021 “Por el cual se decreta la calamidad pública en el municipio de Beltrán departamento de Cundinamarca” por la situación de emergencia presentada en el sitio crítico del PR 66+820 de la	3	109	30,864	8,338	34	7,162	1,711	75	31.19%



AVANCE DE APROVECHAMIENTO FORESTAL POR UNIDADES FUNCIONALES Y CONSTRUCTORES										
Jurisdicción	Actos Administrativos	Unidad Funcional	# Individuos Licenciados	Volumen Total Licenciado M ³	Volumen Comercial Licenciado M ³	# individuos Talados	Volumen Total Aprovechado M3	Volumen Comercial Aprovechado M3	Árboles por Talar	% Avance
	Ruta Nacional 4508, se talaron 34 individuos									
TOTAL			10809	2623,914	1218,86	10571	2563,32	1185,87	238	97.79%
AVANCE DE APROVECHAMIENTO FORESTAL POR UNIDADES FUNCIONALES Y CONSTRUCTORES										
Jurisdicción	Actos Administrativos	Unidad Funcional	# Individuos Licenciados	Volumen Total Licenciado M ³	Volumen Comercial Licenciado M ³	# individuos Talados	Volumen Total Aprovechado M3	Volumen Comercial Aprovechado M3	Árboles por Talar	% Avance
CAR-CUNDINAMARCA - DIRECCIÓN REGIONAL MAGDALENA CENTRO	Licencia Ambiental con resolución 0660 del 20 de junio de 2016	4,1 - MHC	986	187.66	107.49	772	156	94.02	214	78.30%
AVANCE DE APROVECHAMIENTO FORESTAL POR UNIDADES FUNCIONALES Y CONSTRUCTORES										
JURISDICCIÓN	Actos Administrativos	UNIDAD FUNCIONAL	# Individuos Licenciados	Volumen Total Licenciado M ³	Volumen Comercial Licenciado M ³	# individuos Talados	Volumen Total Aprovechado M3	Volumen Comercial Aprovechado M3	ÁRBOLES POR TALAR	% Avance
CAR-CUNDINAMARCA - DIRECCIÓN REGIONAL MAGDALENA CENTRO	Resolución No. 013 del 5 de mayo de 2016	4.2 - MHC - VIANÍ	322	311.98	42.17	322	311.98	42.17	0	100.0%
		4.2 - MECO - VIANÍ	2232	796.92	214.39	2232	796.92	207.28	0	100.0%
	Resolución No. 061 de mayo 03 de 2016	4.2 MECO - GUADUAS	4643	1992,17	1078,51	4533	1901,445	1046,847	110	97,63%
TOTAL			7197	3101,07	1335,07	7087	3010,345	1296,297	110	98%
AVANCE DE APROVECHAMIENTO FORESTAL POR UNIDADES FUNCIONALES Y CONSTRUCTORES										

AVANCE DE APROVECHAMIENTO FORESTAL POR UNIDADES FUNCIONALES Y CONSTRUCTORES

Jurisdicción	Actos Administrativos	Unidad Funcional	# Individuos Licenciados	Volumen Total Licenciado M ³	Volumen Comercial Licenciado M ³	# individuos Talados	Volumen Total Aprovechado M3	Volumen Comercial Aprovechado M3	Árboles por Talar	% Avance
CAR-CUNDINAMARCA - DIRECCIÓN REGIONAL BAJO MAGDALENA	Resolución No. 202 de junio 28 de 2018	5,1 MECO - GUADUAS	81	19.94	8.83	77	17.81	7.82	4	95.06%
	Resolución No. 0274 de agosto 29 de 2018		207	34.36	13.32	0	0	0	207	0.00%
PLANEACIÓN GUADUAS	Permiso UMATA Autoriza del 13-06-2019 - I. T N°12		17	1.92	0.53	17	1.92	0.53	0	100.0%
CAR	Autorización N°54 de julio 11 del 2019		3	0.21	0.059	3	0.21	0.059	0	100.0%
CAR-DRBM	Autorización N°12 del 3 de marzo del 2020		13	3,1	1,429	13	3,1	1,429	0	100.0%
TOTAL			321	59,53	24,168	110	23,04	9,838	211	34,27%

AVANCE DE APROVECHAMIENTO FORESTAL POR UNIDADES FUNCIONALES Y CONSTRUCTORES

Jurisdicción	Actos Administrativos	Unidad Funcional	# Individuos Licenciados	Volumen Total Licenciado M ³	Volumen Comercial Licenciado M ³	# individuos Talados	Volumen Total Aprovechado M3	Volumen Comercial Aprovechado M3	Árboles por Talar	% Avance
CORTOLIMA	Resolución 1408 mayo 20 de 2016	5,2 - MECO	43	24.6	6.83	43	24.6	6.83	0	100.0%
CORTOLIMA	Resolución No. 2618 de septiembre 04 de 2018		79	153,14	87,16	63	128,12	75,44	16	79,75%
CORPOCALDAS	Resolución 160 de 01 de julio de 2016; prorrogada		40	15,756	4,801	27	145	3,412	13	70,00%



AVANCE DE APROVECHAMIENTO FORESTAL POR UNIDADES FUNCIONALES Y CONSTRUCTORES

Jurisdicción	Actos Administrativos	Unidad Funcional	# Individuos Licenciados	Volumen Total Licenciado M ³	Volumen Comercial Licenciado M ³	# individuos Talados	Volumen Total Aprovechado M ³	Volumen Comercial Aprovechado M ³	Árboles por Talar	% Avance
	Resolución No. 1737 de 18 Julio de 2018 GUARINO									
	Resolución No. 2560 de octubre 17 de 2018, prorrogada mediante Resolución 2020-1474 del 28 de septiembre del 2020. BURRAS		51	67,68	38,08	49	54,08	29,44	2	96,08%
	Resolución No. 2559 de octubre 17 de 2018, prorrogada mediante Resolución 2020-1495 del 30 de septiembre del 2020. DORADITA		30	67,63	36,83	15	25,35	16,3	15	50,00%
	Resolución No 2558 de octubre 17 de 2018, prorrogada mediante Resolución 2020-1496 del 30 de septiembre del 2020. GALLERAS		37	94,45	52,87	5	11,19	6,25	32	13,51%
	Resolución 386 de junio 17 de 2016 – (Resolución 2019-0113 del 17 de enero de 2019), prorrogada mediante Resolución 2020-1548 del 7 de octubre del 2020. ÁREA DE SERVICIO		85	84.81	39	39	21.38	7.13	46	45.88%
	Resolución No.1627 de julio 5 de 2018, prorrogada mediante Resolución 2020-		27	40,81	18,14	16	6,48	2,23	11	59,26%

AVANCE DE APROVECHAMIENTO FORESTAL POR UNIDADES FUNCIONALES Y CONSTRUCTORES										
Jurisdicción	Actos Administrativos	Unidad Funcional	# Individuos Licenciados	Volumen Total Licenciado M ³	Volumen Comercial Licenciado M ³	# individuos Talados	Volumen Total Aprovechado M ³	Volumen Comercial Aprovechado M ³	Árboles por Talar	% Avance
	1571 del 13 de octubre del 2020. LA MELISA									
	Resolución 2019-0079 de 14 de Enero de 2019, prorrogada Resolución 2020-1453 del 25 de septiembre del 2020. ANDENES		182	55.08	15.69	85	21.43	6.06	97	46.70%
	Resolución 2019-0079 de 14 de enero de 2019; prorrogada por Resolución 2020-1453 del 25 de septiembre del 2020. ANDENES		165	50,905	16,442	141	44,2	15,7	24	85,45%
Div. Medio Ambiente - Alcaldía La Dorada	Resolución 2019-0494 de 18 de febrero de 2019, prorrogada por Resolución 2020-1452 del 25 de septiembre del 2020. NORCASIA	5,2 - MECO	36	57,08	13,95	36	57,1	14,0	0	100,00%
CORTOLIMA	Acta de Visita del 13-07-2020 (PQR-511-07/07/2020)	5,2 - MECO	7	4,42	1,48	7	4,4	1,5	0	100,00%
TOTAL			782	716,361	330,787	526	543,33	184,29	256	67,26%
ANLA	Resolución No. 1684 del 24 de diciembre de 2015	5,4 INGEVIAS	962	1357.1	580.23	962	1357.1	1250.68	0	100.00%
		5,4 MECO	200	238.71	137.52	200	238.72	134.52	0	100.00%



AVANCE DE APROVECHAMIENTO FORESTAL POR UNIDADES FUNCIONALES Y CONSTRUCTORES										
Jurisdicción	Actos Administrativos	Unidad Funcional	# Individuos Licenciados	Volumen Total Licenciado M ³	Volumen Comercial Licenciado M ³	# individuos Talados	Volumen Total Aprovechado M3	Volumen Comercial Aprovechado M3	Árboles por Talar	% Avance
ANLA	Licencia Ambiental con resolución 00975 del 29 de junio de 2018	5,4 - MECO	66	49.02	15.15	46	29.2	15.15	66	69.70%
		5,4 - INGEVIAS	266	246.39	57.97	237	219.03	219.03	29	89.10%
TOTAL			1494	1891.22	790.87	1445	1844.05	1619.38	95	96.72%
TOTAL, TODAS LAS UNIDADES FUNCIONALES			37321	12340,795	5766,773	30374	11287,90	6417,87	3400	81,39%

Fuente: Concesión Alto Magdalena S.A.S., 2026

2.1.13 COMPENSACIONES AMBIENTALES

A continuación, se relaciona las compensaciones ambientales de los permisos otorgados por las autoridades ambientales:

Tabla 26 Compensaciones Ambientales

UNIDAD FUNCIONAL	MEDIDA COMPENSATORIA	OBLIGACIÓN		ESTABLECIDAS		% AVANCE	CONTRATISTA ARBOLES	ESTADO
		Hectáreas	Árboles	Hectáreas	Árboles			
1	Plan Por Pérdida de la Biodiversidad	27.17	29887	26.65	23825	79%	ALMA	Se realizaron actividades de mantenimiento en rocería mecanizada, reparación de cercas y fertilización. Se realizó caracterización de flora y fauna en el predio la Cristalina, ubicado en la Dorada Caldas y con el Radicado 2025-520-162910-2 de diciembre de 2025 (ALMA-2025-1378) con alcance 2026-620-014365-2 (ALMA-2026-0136), se presentó propuesta de compensación en este predio, en el momento se está a la espera de la Respuesta de la ANLA. Radicado 2025-520-162910-2 de diciembre de 2025 (ALMA-2025- 1378) con alcance ALMA-2026-0136 Rad_ 20266200143652.
	Plan por afectación Paisajística	2	2200	2	2200	100%	ALMA	Se realizaron actividades de mantenimiento, rocería manual y tutorado.
2	Aprovechamiento Forestal	176.84	114948	176.84	114948	100%	CUMPLIMIENTO AMBIENTAL	Mediante el auto DRAM No 03266000668 de 14 ABR. 2026, ordena el archivo de un expediente.
	Ap. Forestales árboles en categoría especial-Resolución 038 2015	7,6	4940	7.6	4940	100%	CUMPLIMIENTO AMBIENTAL	Mediante el auto DRAM No 03266000668 de 14 ABR. 2026, ordena el archivo de un expediente.

UNIDAD FUNCIONAL	MEDIDA COMPENSATORIA	OBLIGACIÓN		ESTABLECIDAS		% AVANCE	CONTRATISTA ARBOLES	ESTADO
		Hectáreas	Árboles	Hectáreas	Árboles			
	Ap. Forestal Túnel Verde - Resolución 038 2015	2676 metros lineales	892	2676 metros lineales	892	100%	ALMA	Mediante el auto DRAM No 03266000668 de 14 ABR. 2026, ordena el archivo de un expediente.
	Aprovechamiento forestal -Informe Técnico 0884 del 09 octubre 2017	0.19	210	0.19	210	100%	ALMA	Se realizaron acciones de mantenimiento de plateo, limpieza de bejucos, organización de tutores y rocería.
	Árboles en riesgo	0.28	310	0.28	310	100%	ALMA	Cumplimiento de la medida compensatoria, AUTO DRAM No. 03226000683 del 31/05/2022
	Ocupaciones de cauce	13,76	15040	13,76	15040	100%	ALMA	De los 88 expedientes de OCA, la autoridad ambiental ha dado cumplimiento a la medida compensatoria en 84 expedientes y ha realizado el cierre y archivo de 4 expedientes.
3	Aprovechamiento forestal	15	16500	-	-	0%	ALMA	<p>Durante el periodo la CAR notificó con el radicado 07252002762 (ALMA-R-2025-0653), la Resolución DRMC No. 00063 de 2025. Expediente 62448, modifica un acto administrativo.</p> <p>Con el radicado 07252003738 (ALMA-R-2025-0854), notifica la Resolución DRMC No. 00082 de 2025. Expediente 62448, modifica un acto administrativo.</p>

UNIDAD FUNCIONAL	MEDIDA COMPENSATORIA	OBLIGACIÓN		ESTABLECIDAS		% AVANCE	CONTRATISTA ARBOLES	ESTADO
		Hectáreas	Árboles	Hectáreas	Árboles			
	Aprovechamiento forestal único PR 66+820 por emergencia - Resolución DRMC 0078 de 2022	1.2	1308	1.2	1308	100%	ALMA	Durante el presente periodo, se llevaron a cabo actividades de mantenimiento de plateau, rocería manual.
	Aprovechamiento forestal (Licencia Ambiental)- Resolución 0719 del 18 de marzo del 2019	0.090	60	0.090	60	100%	ALMA	Establecido en el predio la cajita: Se continuo con la realización de actividades de mantenimiento de plateau, rocería manual.
	Plan de compensación informe-Técnico DRMC No. 0971 de 11 DIC. 2018	4,369	4806	-	-	0%	ALMA	Se está en gestión predial.
	Aprovechamiento forestal - Autorización CAR 035 del 10 de septiembre de 2021	0.09	102	0.09	102	100%	ALMA	Cumplimiento de la medida compensatoria, AUTO DRAM No. 03256001401 del 05/08/2025.
	Ocupaciones de cauce	18,4	18450	14,73	17700	95.9%	ALMA	De los 20 expedientes gestionados ante la CAR-DRAM, la Autoridad Ambiental ha declarado el cumplimiento de la medida. De un total de 46 expedientes, la autoridad ambiental ha dado cumplimiento a 7 expedientes, quedando 39 pendientes por finalizar.

UNIDAD FUNCIONAL	MEDIDA COMPENSATORIA	OBLIGACIÓN		ESTABLECIDAS		% AVANCE	CONTRATISTA ARBOLES	ESTADO
		Hectáreas	Árboles	Hectáreas	Árboles			
								En relación con los expedientes restantes, se continua realizando actividades de mantenimiento.
	Árboles en categoría especial- Resolución DGEN No. 202071000901 de 03 de agosto de 2020	0,32	350	-	-	0%	ALMA	Se continúa en consecución de la gestión predial de Dinamarca para el establecimiento de la medida compensatoria.
4.1	Plan de Inversión 1%	1,19	1920	1,19	1920	100%	INGECIMEINS	Las acciones de la compensación forestal de esta medida finalizaron el mes de noviembre de 2023 y fueron cerradas por la autoridad Ambiental mediante ACTA No 169 del 2024 del 18 de abril del 2024. A la fecha está pendiente el cierre financiero de la obligación.
	Diseño Paisajístico	12,5	-	12,5	-	100%	INGECIMEINS	Obligaciones cumplidas de acuerdo con el seguimiento generado por el Acta 097 del 25 de marzo de 2023.
	Plan Por Pérdida de la Biodiversidad	41.5	-	-	-	0%	ALMA	Se solicitó autorización a la CAR para el establecimiento del plan de compensación en el predio Dinamarca, sin embargo, la Autoridad indicó aún no le corresponde esta decisión porque no es un área de su propiedad. La CAR en Resolución DRMC no. 0082 de 22 jul. 2025 aprueba la compra del predio y realiza el ajuste cartográfico, por lo que la concesión se encuentra en trámite administrativo de adquisición, para posterior a su compra solicitar la autorización para realizar la implementación del plan de compensación en el predio.

UNIDAD FUNCIONAL	MEDIDA COMPENSATORIA	OBLIGACIÓN		ESTABLECIDAS		% AVANCE	CONTRATISTA ARBOLES	ESTADO
		Hectáreas	Árboles	Hectáreas	Árboles			
								Una vez se termine el trámite de adquisición del predio Dinamarca, y de esta forma solicitar la autorización a la CAR para realizar la implementación del plan de compensación en el predio.
4.2	Aprovechamiento forestal- Resolución. 061 de May 03 de 2016	Aproximadamente 650 *HA 62 ha aproximadamente	40440	46	40440	100%	ALMA	Auto 04256000941 del 30/09/2025, declara el cierre y archivo medida compensatoria.
	Aprovechamiento forestal- Resolución. 013 de 5 de mayo de 2016	Aproximadamente 650 *HA Aproximadamente 38.5 HA	25010	-	-	0%	ALMA	La Resolución 013 se va a establecer en el predio Dinamarca.
	Aprovechamiento forestal- Resolución. 013 de 5 de mayo de 2016	Aproximadamente 650 *HA Aproximadamente 0.8 HA	530	-	-	0%	INGECIMEINS	La Resolución 013 se va a establecer en el predio Dinamarca.
	Ocupaciones de cauce	16.18	17700	16.27	17700	100%	ALMA	En la CAR DRMC se han cerrado y archivado 4 expedientes, mientras que en la CAR DRBM se han cerrado y archivado 2 expedientes. Además, 36 expedientes han dado cumplimiento a la medida compensatoria.

UNIDAD FUNCIONAL	MEDIDA COMPENSATORIA	OBLIGACIÓN		ESTABLECIDAS		% AVANCE	CONTRATISTA ARBOLES	ESTADO
		Hectáreas	Árboles	Hectáreas	Árboles			
5.1	Aprovechamiento forestal Autorización No. 12 de 3 de marzo de 2020-Resolucion 0193 del 20 junio de 2018.	3.12	940	3.12	940	100%	CUMPLIMIENTO AMBIENTAL	Autorización No. 12 de 2020. Establecidos 130 árboles en el predio los Alpes. Durante el mes se realizaron actividades de mantenimiento de rocería y control fitosanitario. Resolución 0193 de 2018: 810 árboles establecidos en el predio los Alpes. Durante el mes se realizaron actividades de mantenimiento de rocería y control fitosanitario.
	Aprovechamiento forestal	0.04	27	0.04	27	100%	ALMA	Autorización CAR 54 de 2019: Actualmente se encuentra en espera la expedición del acto administrativo por parte de la autoridad ambiental, en relación con el cumplimiento de la medida compensatoria.
	Aprovechamiento forestal-Resolución 0274 del 29 agosto de 2018	7.47	2070	7.47	2070	100%	ALMA	Durante este mes se continuo con la realización de actividades de mantenimiento de rocería y control fitosanitario.
5.2	Aprovechamiento forestal	0,38	420	0,38	420	100%	ALMA	Auto No 6407 del 17-10-2023, Ordena archivo del expediente.
	Aprovechamiento forestal	19.51	19355	18.14	18745	96%	ALMA CUMPLIMEINTO AMBIENTAL	Resolución 157 de 1 de julio de 2016: se tienen establecidos los 2640 árboles en el predio la Cristalina estos se ubican en dos polígonos: 1) 900 y 2)1740. Se realizaron actividades de mantenimiento de plateo y rocería. Resolución 158 del 1 de julio de 2016, predio la Cristalina: Se tienen establecidos los 2640 árboles. Durante este mes se realizaron acciones de mantenimiento de plateo y rocería.

UNIDAD FUNCIONAL	MEDIDA COMPENSATORIA	OBLIGACIÓN		ESTABLECIDAS		% AVANCE	CONTRATISTA ARBOLES	ESTADO
		Hectáreas	Árboles	Hectáreas	Árboles			
								<p>Resolución 159 de 2016: Se tienen establecidos 2640 árboles en cumplimiento de la obligación ambiental, 1510 árboles en el predio la Cristalina.</p> <p>Para noviembre del años 2024 se establecieron 1130 arboles en el predio casa verde. Se realizaron actividades de mantenimiento de plateo, rocería y se radico el primer informe con el ALMA-2025-1081.</p> <p>Resolución 0494. Se realizo aislamiento perimetral y establecimiento de 825 árboles en cumplimiento de la medida compensatoria.</p> <p>Resolución 160: Se realizo aislamiento perimetral y establecimiento de 200 árboles en cumplimiento de la medida compensatoria.</p> <p>Resolución 386 del 17 de junio de 2018: establecidos 3880 árboles, en la finca Casa verde 1800 y en el predio la Cristalina 2080 árboles. Durante este mes se realizaron actividades de mantenimiento plateo, resiembra y rocería.</p> <p>Resolución 1408 de 2016: se tiene establecido el 100% de la compensación con 420 árboles. Auto No 6407 del 17-10-2023, Ordena archivo.</p> <p>Resolución 2618 de 2018: Se establecieron 800 árboles en el predio Quinta Brasilia. Durante este</p>

UNIDAD FUNCIONAL	MEDIDA COMPENSATORIA	OBLIGACIÓN		ESTABLECIDAS		% AVANCE	CONTRATISTA ARBOLES	ESTADO
		Hectáreas	Árboles	Hectáreas	Árboles			
								<p>mes se realizaron actividades de mantenimiento de rocería y control fitosanitario.</p> <p>Resolución 1627: Se tienen establecidos 1760 árboles en el predio Casa Verde. Se realizaron actividades de mantenimiento de plateo, resiembra y rocería.</p> <p>Resolución 0079: Se realizaron actividades de mantenimiento de plateo y rocería.</p>
5.4	Plan Por Pérdida de la Biodiversidad	29,42	-	-	-	0%	CUMPLIMIENTO AMBIENTAL	<p>Se había logrado nuevamente un nuevo acercamiento con el propietario del predio Oasis Brasilia para el establecimiento del PCPB. Sin embargo, el propietario desistió de la implementación en su predio, por lo que la Concesión comenzó a realizar gestión predial. A la fecha se realizó acercamiento con el propietario del predio Guasimales, en Honda-Tolima, para poder realizar implementación.</p> <p>Con el Radicado ANLA No. 2025-620-056940-2, fechado el 19 de mayo de 2025, se envió la propuesta de compensación para el predio Guasimales en Honda. A la fecha, se está a la espera del pronunciamiento por parte de la ANLA respecto a esta propuesta.</p> <p>La ANLA mediante Auto N° 011882 del 30 de diciembre de 2025 genero pronunciamiento, sin embargo, esta no genero un pronunciamiento de fondo en cuanto a la propuesta del Plan de</p>

UNIDAD FUNCIONAL	MEDIDA COMPENSATORIA	OBLIGACIÓN		ESTABLECIDAS		% AVANCE	CONTRATISTA ARBOLES	ESTADO
		Hectáreas	Árboles	Hectáreas	Árboles			
								compensación radicado ante esta autoridad Ambiental, por lo que la concesión radico derecho de petición con el ALMA-2026-0069 y a la fecha se está a la espera de la respuesta por parte de esta Autoridad Ambiental.
	Sustracción del DMI	28	–	–	–	0%	ALMA	<p>Se realizó la compra del predio La Esperanza (28 Ha), se encuentra en operación el pozo profundo desde agosto de 2019. La CAR con el oficio 20242086896 (ALMA-R-2024-1055) del 1 de octubre de 2024 notifica por medio electrónico el Acuerdo No. 011 del 17 de julio de 2024 que modifica el literal C del artículo tercero del Acuerdo 19 de 2016, quedando como obligación finalmente el Realizar las obras tendientes a la recuperación del humedal lobón localizado dentro de la Reserva Los Totumos predio del municipio de Puerto Salgar, actividades que se encuentran contempladas dentro del proyecto PICAM, denominado hoy “Reserva Ecoturística Los Totumos”.</p> <p>Se ejecutaron las obras de recuperación y rehabilitación ecológica del Humedal Lobón, en cumplimiento de la obligación establecida en el literal "C" del artículo primero del Acuerdo No. 11.</p> <p>Se dio cumplimiento a las medidas compensatorias establecidas en el Acuerdo CAR No. 019 del 21 de junio de 2016, modificado por el Acuerdo CAR No. 016 del 21 de mayo de 2019 y el Acuerdo No. 11, conforme a lo informado por la Corporación Autónoma Regional mediante el</p>

UNIDAD FUNCIONAL	MEDIDA COMPENSATORIA	OBLIGACIÓN		ESTABLECIDAS		% AVANCE	CONTRATISTA ARBOLES	ESTADO
		Hectáreas	Árboles	Hectáreas	Árboles			
								oficio No. 20252115433 del 11 de diciembre de 2025, con lo cual se consolidó el cumplimiento integral de las obligaciones ambientales.

Fuente: Concesión Alto Magdalena S.A.S., 2026

2.1.14 REHABILITACIÓN ECOLÓGICA

Tabla 27 Rehabilitación Ecológica

UNIDAD FUNCIONAL	MEDIDA COMPENSATORIA	ÁREA REQUERIDA PARA COMPENSACIÓN	GESTIÓN PREDIAL O ÁREA DISPONIBLE PARA SIEMBRA	ÁREA SEMBRADA PARA COMPENSACIÓN	% AVANCE	CONTRATISTA	ESTADO
2	Veda -1928 de 2015	1	1	1	100%	ALMA	A través del informe Técnico DRAM No. 1757 del 18 de diciembre de 2024, la CAR indicó que se dio cumplimiento a las medidas de manejo.
3	Veda -2280 de 2015	1	1	1	100%	ALMA-	Enriquecimiento vegetal (epífitas no vasculares): Las actividades relacionadas con este tipo de epífitas se llevaron a cabo por la Concesión ALMA, en la Finca El Porvenir. Estas actividades ya terminaron.

UNIDAD FUNCIONAL	MEDIDA COMPENSATORIA	ÁREA REQUERIDA PARA COMPENSACIÓN	GESTIÓN PREDIAL O ÁREA DISPONIBLE PARA SIEMBRA	ÁREA SEMBRADA PARA COMPENSACIÓN	% AVANCE	CONTRATISTA	ESTADO
							Medidas de manejo epifitas vasculares: Las actividades relacionadas con este tipo de epifitas se realizaron en la finca "La Jota". El informe final se entregó en noviembre de 2023. Se está pendiente cierre de medida compensatoria por parte de la autoridad Ambiental. Se entregó derecho de petición en búsqueda de agilizar el cierre del enriquecimiento vegetal y de las medidas de manejo de epifita vasculares ALMA-2025-0255 con Radicado CAR del 25 de febrero de 2025 y se reiteró con el ALMA-2026-0353.
4.1	Veda -2129 de 2015	0,5	0,5	0,5	100%	INGECIMEINS	Sembrado por INGENCIMEINS en la Finca La Ilusión. El 22 y 23 de febrero de 2023 se presentó visita de la autoridad ambiental y ANLA en el Acta 097 de 2023 dio cierre al expediente de veda ATV 0343
	Veda -0817 de 2016	2	2	2	100	INGECIMEINS	Sembrado por INGENCIMEINS en la Finca el Porvenir. El 22 y 23 de febrero de 2023 se presentó visita de la autoridad ambiental y ANLA en el Acta 097 de 2023 dio cierre al expediente de veda ATV 0272
4.2	Veda- 2601 de 2015	3	3	3	100%	ALMA	Durante este mes se realizaron actividades de mantenimiento plateo, tutorado.

UNIDAD FUNCIONAL	MEDIDA COMPENSATORIA	ÁREA REQUERIDA PARA COMPENSACIÓN	GESTIÓN PREDIAL O ÁREA DISPONIBLE PARA SIEMBRA	ÁREA SEMBRADA PARA COMPENSACIÓN	% AVANCE	CONTRATISTA	ESTADO
5.2	Veda -2602 de 2015	1	1	1	100%	ALMA	Medidas de manejo (epifitas vasculares): Con radicado ALMA-2022-1367 CORTOLIMA No. 17831 (19/09/2022). se entregó el último informe para las medidas de manejo de este tipo de epifitas el cual está pendiente de cierre por parte de la Autoridad Ambiental. Enriquecimiento vegetal (no vasculares): Durante este mes se realizaron actividades de mantenimiento, plateo, tutorado.
5.4	Veda -2284 de 2015	1	1	1	100%	INGECIMEINS	Medidas de manejo (epifitas vasculares): Con radicado ALMA-2022-0670 11. 2022100663-1-000 (23/05/2022) se entregó el último informe para este tipo de epifitas el cual está pendiente de cierre por parte de la Autoridad Ambiental. Enriquecimiento vegetal (no vasculares): Durante este mes se realizaron actividades de mantenimiento, plateo, tutorado.
	Veda -1082 de 2018	1	1	1	100%	INGECIMEINS	Medidas de manejo (epifitas vasculares): Con radicado ANLA2022055354-1-000. ALMA-2022-0398 (22-03-2022) se entregó el último informe como reporte de las

UNIDAD FUNCIONAL	MEDIDA COMPENSATORIA	ÁREA REQUERIDA PARA COMPENSACIÓN	GESTIÓN PREDIAL O ÁREA DISPONIBLE PARA SIEMBRA	ÁREA SEMBRADA PARA COMPENSACIÓN	% AVANCE	CONTRATISTA	ESTADO
							actividades de para este tipo epifitas. Enriquecimiento vegetal: Durante este mes se realizaron actividades de mantenimiento, plateo, tutorado.

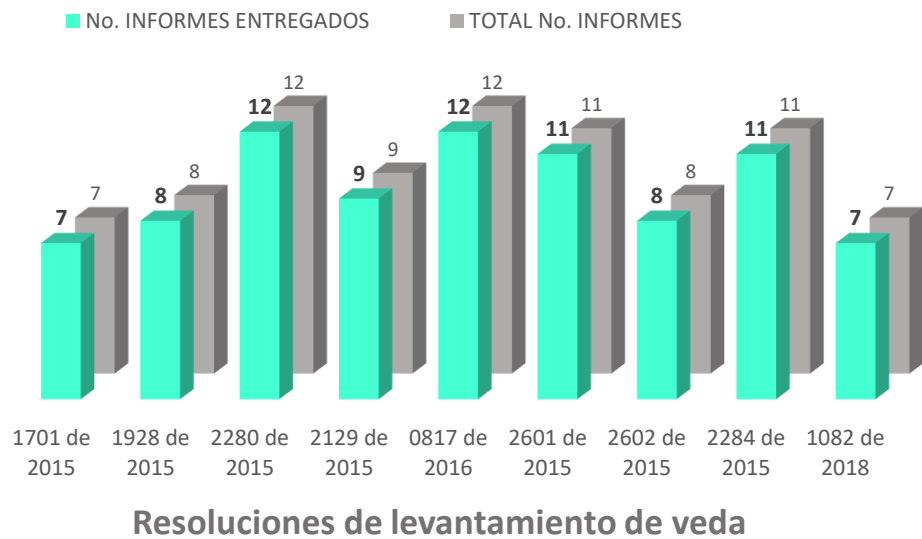
Fuente: Concesión Alto Magdalena S.A.S., 2026

Tabla 28 Cumplimiento de Informes Semestrales por Permisos de Levantamiento de Veda

UF	RESOLUCIÓN	No. INFORMES ENTREGADOS	INFORMES PENDIENTES	TOTAL No. INFORMES	Avance%
1	1701 de 2015	7	0	7	100%
2	1928 de 2015	8	0	8	100%
3	2280 de 2015	10	0	12	100%
4.1	2129 de 2015	9	0	9	100%
	0817 de 2016	12	0	12	100%
4.2	2601 de 2015	11	0	11	100%
5.2	2602 de 2015	8	0	8	100%
5.4	2284 de 2015	11	0	11	100%
	1082 de 2018	7	0	7	100%

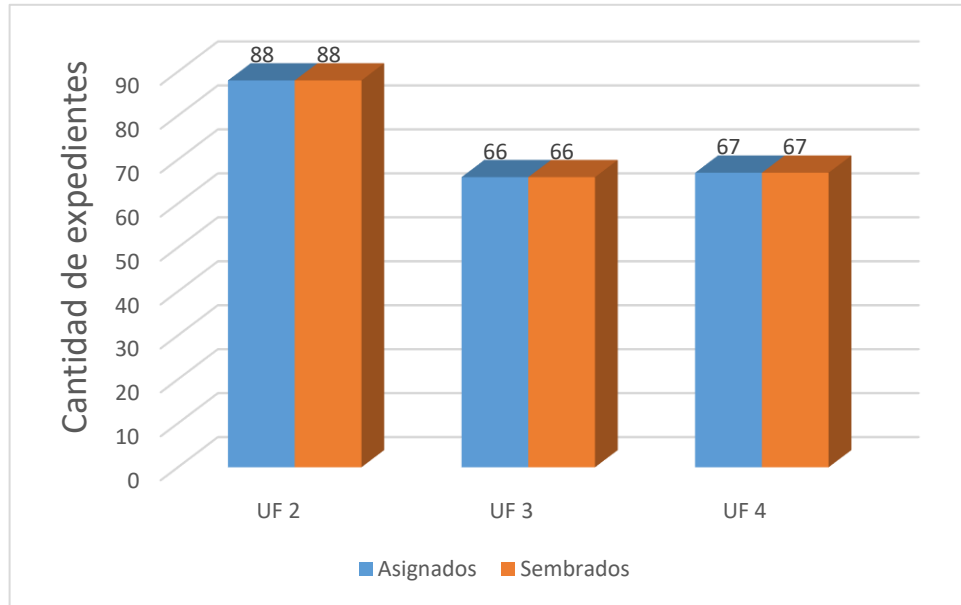
Fuente: Concesión Alto Magdalena S.A.S., 2026

Gráfica 1 Cumplimiento de Informes Semestrales por Permisos de Levantamiento de Veda



Fuente: Concesión Alto Magdalena S.A.S., 2026

Gráfica 2 Balance Compensaciones Ambientales por Expedientes de Ocupación de Cauce

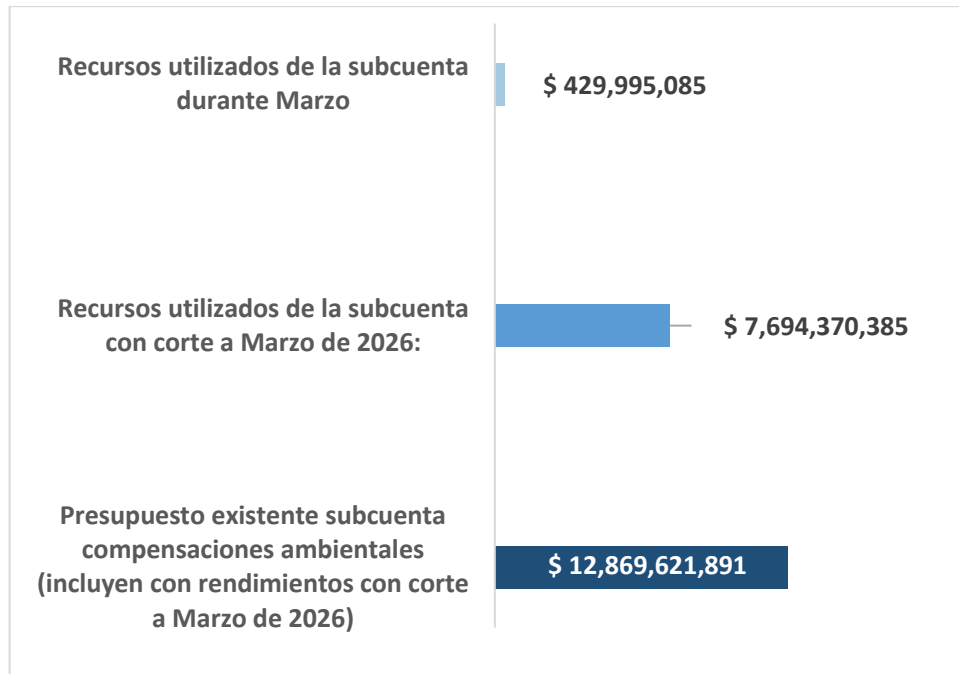


Fuente: Concesión Alto Magdalena S.A.S., 2026

2.1.15 SUBCUENTA COMPENSACIONES AMBIENTALES

La Concesión Alto Magdalena S.A.S., presenta el valor utilizado de la subcuenta de compensaciones del contrato de Concesión APP No. 003 de 2014, los cuales se han utilizado en los contratos celebrados con Cumplimiento ambiental y ALMA, las cuales se evidencian en la siguiente ilustración.

Gráfica 3 Estado Subcuenta Compensaciones Ambientales



Fuente: Concesión Alto Magdalena S.A.S., 2026

Tabla 29 Relación pago subcuenta ambiental

Mes	Nombre	OP Subcuenta	Valor (\$)	Concepto	Acto administrativo	Expediente
MAR-26	N/A	N/A	N/A	N/A	N/A	N/A

Fuente: Concesión Alto Magdalena S.A.S., 2026

2.1.16 RELACIÓN DE CORRESPONDENCIA DEL ÁREA AMBIENTAL

Tabla 30 Relación Correspondencia Saliente

Asunto oficina	Radicado ALMA	Contacto	Fecha de radicado
Recurso de reposición y en subsidio de apelación contra Resolución DJUR No. 50257000833 del 21/10/2025 (ALMA-R-2026-0194). Expediente Sancionatorio 89153.	ALMA-2026-0303	CORPORACION AUTONOMA REGIONAL DE GUADUAS CUNDINAMARCA	02/03/202616:31:32
Recurso de reposición y en subsidio de apelación contra Resolución DJUR No. 50257000843 del 21/10/2025 (ALMA-R-2026-0195). Expediente Sancionatorio 87320.	ALMA-2026-0304	CORPORACION AUTONOMA REGIONAL DE GUADUAS CUNDINAMARCA	02/03/202616:49:48
Recurso de reposición y en subsidio de apelación contra Resolución DJUR No. 50257000853 del 21/10/2025 (ALMA-R-2026-0195). Expediente Sancionatorio 89077.	ALMA-2026-0305	CORPORACION AUTONOMA REGIONAL DE GUADUAS CUNDINAMARCA	02/03/202616:53:35
Derecho de petición - Respuesta al comunicado 20262300118311. Solicitud de pronunciamiento de fondo	ALMA-2026-0351	AUTORIDAD NACIONAL DE LICENCIAS AMBIENTALES - ANLA	12/03/202611:29:59
Reporte entrega y transferencia a título de donación de bote/lancha pesquera y motor fuera de borda a favor de la Corporación Autónoma Regional de Cundinamarca (CAR),	ALMA-2026-0352	AUTORIDAD NACIONAL DE LICENCIAS AMBIENTALES - ANLA	12/03/202611:47:19
Derecho de petición- Solicitud cierre y archivo obligaciones Resolución 2280 del 2015 "Por la cual se efectúa un Levantamiento Parcial de	ALMA-2026-0353	CORPORACION AUTONOMA REGIONAL DE GUADUAS CUNDINAMARCA	12/03/202612:10:32
Respuesta oficina CAR 04262000457 (ALMA-R-2026-0199) del 17/02/2026. Solicitud permiso de aprovechamiento forestal arboles aislados	ALMA-2026-0354	CORPORACION AUTONOMA REGIONAL DE GUADUAS CUNDINAMARCA	12/03/202612:21:55
Respuesta comunicada CAR No 20262012571 (ALMA-R-2026-0230) del 24-02-2026. Soporte de pago de las facturas 2336	ALMA-2026-0355	CORPORACION AUTONOMA REGIONAL DE CUNDINAMARCA - CAR	12/03/202612:28:25
Respuesta Auto No. 001075 del 18 de febrero de 2026 (Rad. Interno ALMA-R-2026-0211 del 20/02/2026). LAV0068-00-2015.	ALMA-2026-0369	AUTORIDAD NACIONAL DE LICENCIAS AMBIENTALES - ANLA	13/03/202611:05:35
Entrega informe mantenimiento tercer ciclo primer año y ciclo del segundo año de la medida compensatoria,	ALMA-2026-0378	CORPOCALDAS	16/03/202611:40:13
Entrega informe mantenimientos primer y segundo año medida compensatoria en cumplimiento del art. 3 Resolución 386 de 17 de junio de 2016. Expediente: 500-05-02-43-P1.	ALMA-2026-0379	CORPOCALDAS	16/03/202611:46:54
Entrega informe mantenimientos segundo año medida compensatoria en cumplimiento del art. 2 Resolución -P1.	ALMA-2026-0380	CORPOCALDAS	16/03/202611:52:17
Entrega informe mantenimientos segundo año medida compensatoria en cumplimiento del art. 2 Resolución No. 157 de 01 /07/2016,	ALMA-2026-0381	CORPOCALDAS	16/03/202611:57:31
Entrega informe mantenimiento tercer ciclo primer año medida compensatoria en cumplimiento del art. 2 Resol. No. 159 de 01 /07/2016,	ALMA-2026-0382	CORPOCALDAS	16/03/202612:02:37

Concesión Alto Magdalena
Contrato de Concesión N° 003 de 2014
Proyecto Girardot – Honda – Puerto Salgar



Asunto oficina	Radicado ALMA	Contacto	Fecha de radicado
Derecho de Petición – reiteración solicitud cierre de expedientes ambientales.	ALMA-2026-0412	CORPORACION AUTONOMA REGIONAL DE CUNDINAMARCA - CAR	19/03/202610:46:27
Respuesta Auto No. 001448 del 02 de marzo de 2026 (Rad. Interno ALMA-R-2026-0269 del 03/03/2026). LAV0004-00-2016.	ALMA-2026-0439	AUTORIDAD NACIONAL DE LICENCIAS AMBIENTALES - ANLA	24/03/202616:17:38
Entrega informe mantenimientos tercer año medida compensatoria en cumplimiento del art. 5 Resol. DRBM No. 0274 del 29/08/2018. Exp. 68915.	ALMA-2026-0440	CORPORACION AUTONOMA REGIONAL DE GUADUAS CUNDINAMARCA	24/03/202616:29:09
Entrega informe mantenimientos tercer año medida compensatoria en cumplimiento del art. 5 Resol. DRBM No. 0193 del 20/06/2018. Exped. 68855.	ALMA-2026-0441	CORPORACION AUTONOMA REGIONAL DE GUADUAS CUNDINAMARCA	24/03/202616:51:48
Respuesta oficina 0638501-CAM-084-26 (ALMA-R-2026-0350) con el cual se solicitó entrega informe ICA No.16 ajustado de la UF 5.4.	ALMA-2026-0449	CONSORCIO INTERVENTORIAS INTEGRALES	30/03/202608:04:14
Respuesta radicado 0638501-CAM-085-26 de 2026 (ALMA-R-2026-0351). Informe Trimestral No. 45 ajustado,	ALMA-2026-0468	CONSORCIO INTERVENTORIAS INTEGRALES	31/03/202609:37:13
Entrega informe mantenimientos tercer año medida compensatoria en cumplimiento de la Autorización No. 12 del 03/03/2020. Expediente 79887.	ALMA-2026-0469	CORPORACION AUTONOMA REGIONAL DE GUADUAS CUNDINAMARCA	31/03/202609:44:08
Respuesta Auto DRBM No. 04256000975 del 08/10/2025 (Rad. Int. ALMA-R-2026-0159). Expediente 58464.	ALMA-2026-0470	CORPORACION AUTONOMA REGIONAL DE GUADUAS CUNDINAMARCA	31/03/202609:50:15
Respuesta Auto DRBM No. 04256001009 del 15/10/2025 (Rad. Int. ALMA-R-2026-0169). Expediente 52053.	ALMA-2026-0471	CORPORACION AUTONOMA REGIONAL DE GUADUAS CUNDINAMARCA	31/03/202609:54:45
Respuesta Auto DRBM No. 04246001013 del 17/12/2024 (Rad. Int. ALMA-R-2026-0280). Expediente 68855.	ALMA-2026-0472	CORPORACION AUTONOMA REGIONAL DE GUADUAS CUNDINAMARCA	31/03/202610:16:52
Respuesta oficina 2026-300-0086 del 02/02/2026. Entrega comprobante de pago cuenta de cobro No 202600012 – Resol. 0016 del 21/01/2016, CORMAGDALENA.	ALMA-2026-0473	CORMAGDALENA	31/03/202610:20:52
Respuesta oficina 2026-300-0087 del 02/02/2026. Entrega comprobante de pago cuenta de cobro No 202600013 - Resolución 0021 del 29 de enero de 2016, CORMAGDALENA.	ALMA-2026-0474	CORMAGDALENA	31/03/202610:24:46
Respuesta oficina CAR No 20262022975 (ALMA-R-2026-0430) del 26-03-2026. Entrega de soporte de pago de la factura No 2382 (Exp. 62023).	ALMA-2026-0475	CORPORACION AUTONOMA REGIONAL DE CUNDINAMARCA - CAR	31/03/202610:29:53

Fuente: Concesión Alto Magdalena S.A.S., 2026

Tabla 31 Relación Correspondencia Recibida

Descripción	Radicado	Fecha registro	Contacto
Informe de condiciones hidrometeorológicas – LAV0068-00-2015 01/03/2026	ALMA-R-2026-0256	02/03/202609:02:47	AUTORIDAD NACIONAL DE LICENCIAS AMBIENTALES - ANLA
Citación – Proceso Administrativo de Cobro Coactivo No.14337	ALMA-R-2026-0257	02/03/202609:14:40	CORPORACION AUTONOMA REGIONAL DE CUNDINAMARCA - CAR
Informe de condiciones hidrometeorológicas – LAV0068-00-2015 02/03/2026	ALMA-R-2026-0259	02/03/202611:45:54	AUTORIDAD NACIONAL DE LICENCIAS AMBIENTALES - ANLA
Respuesta al radicado 20261014597: ALMA-2026-0174 CAR	ALMA-R-2026-0260	02/03/202614:01:27	CORPORACION AUTONOMA REGIONAL DE CUNDINAMARCA - CAR
Informe de condiciones hidrometeorológicas – LAV0068-00-2015 03/03/2026	ALMA-R-2026-0267	03/03/202615:29:44	AUTORIDAD NACIONAL DE LICENCIAS AMBIENTALES - ANLA
Notificación Auto No. 1448 del 02 de marzo de 2026	ALMA-R-2026-0269	03/03/202616:03:38	AUTORIDAD NACIONAL DE LICENCIAS AMBIENTALES - ANLA
Notificación personal medio electrónico Auto DRMC No. 00357 de 2026. Trámite 07261000084	ALMA-R-2026-0270	04/03/202608:13:14	CORPORACION AUTONOMA REGIONAL DE CUNDINAMARCA - CAR
Informe de condiciones hidrometeorológicas – LAV0068-00-2015 04/03/2026	ALMA-R-2026-0273	04/03/202613:37:15	AUTORIDAD NACIONAL DE LICENCIAS AMBIENTALES - ANLA
Respuesta al radicado 20261017919: ALMA-2026-0225 CAR	ALMA-R-2026-0275	04/03/202616:08:26	CORPORACION AUTONOMA REGIONAL DE CUNDINAMARCA - CAR
Respuesta al radicado 20261018379: ALMA-2026-0244 Respuesta oficio CAR 20262004686 (ALMA-R-2026-0077) del 22/01/2026	ALMA-R-2026-0277	05/03/202609:27:32	CORPORACION AUTONOMA REGIONAL DE CUNDINAMARCA - CAR

Descripción	Radicado	Fecha registro	Contacto
Informe de condiciones hidrometeorológicas – LAV0068-00-2015 05/03/2026	ALMA-R-2026-0279	05/03/202612:42:32	AUTORIDAD NACIONAL DE LICENCIAS AMBIENTALES - ANLA
Notificación por Aviso Auto DRBM No. 01013 de 2024. Expediente 68855	ALMA-R-2026-0280	05/03/202613:49:09	CORPORACION AUTONOMA REGIONAL DE CUNDINAMARCA - CAR
Respuesta al radicado 20261017725: ALMA-2026-0216 - Áreas para implementar Planes de Compensación por pérdida de biodiversidad	ALMA-R-2026-0281	05/03/202613:58:06	CORPORACION AUTONOMA REGIONAL DE CUNDINAMARCA - CAR
Resultado de la Segunda Verificación Preliminar del ICA No 15 (VPI)	ALMA-R-2026-0287	06/03/202613:23:14	AUTORIDAD NACIONAL DE LICENCIAS AMBIENTALES - ANLA
Informe de condiciones hidrometeorológicas – LAV0068-00-2015 06/03/2026	ALMA-R-2026-0288	06/03/202615:10:37	AUTORIDAD NACIONAL DE LICENCIAS AMBIENTALES - ANLA
Resultado de la Segunda Verificación Preliminar del ICA No 15 (VPI).	ALMA-R-2026-0294	09/03/202610:22:08	CONSORCIO INTERVENTORIAS INTEGRALES
Informe de condiciones hidrometeorológicas – LAV0068-00-2015 07/03/2026	ALMA-R-2026-0295	09/03/202610:27:35	AUTORIDAD NACIONAL DE LICENCIAS AMBIENTALES - ANLA
Informe de condiciones hidrometeorológicas – LAV0068-00-2015 08/03/2026	ALMA-R-2026-0296	09/03/202610:31:46	AUTORIDAD NACIONAL DE LICENCIAS AMBIENTALES - ANLA
Informe de condiciones hidrometeorológicas – LAV0068-00-2015 09/03/2026	ALMA-R-2026-0297	09/03/202611:48:16	AUTORIDAD NACIONAL DE LICENCIAS AMBIENTALES - ANLA
Notificación personal medio electrónico Auto DRBM No. 04256001052 del 28 de octubre de 2025. Expediente 91467. Respuesta al radicado 20261022320.	ALMA-R-2026-0298	09/03/202613:39:33	CORPORACION AUTONOMA REGIONAL DE CUNDINAMARCA - CAR
RESPUESTA A LOS RADICADOS 20261017851 DEL 19/02/2026, 20261017708 DEL 18/02/2026, 20261017778 DEL 18/02/2026 Y 20261017701 DEL 18/02/2026	ALMA-R-2026-0299	09/03/202616:27:26	CORPORACION AUTONOMA REGIONAL DE CUNDINAMARCA - CAR

Descripción	Radicado	Fecha registro	Contacto
CONVOCATORIA A MESA DE TRABAJO TECNICA			
Informe de condiciones hidrometeorológicas – LAV0068-00-2015 10/03/2026	ALMA-R-2026-0302	10/03/202610:23:01	AUTORIDAD NACIONAL DE LICENCIAS AMBIENTALES - ANLA
Expediente 51481. Citación notificación personal	ALMA-R-2026-0305	10/03/202611:46:55	CORPORACION AUTONOMA REGIONAL DE CUNDINAMARCA - CAR
Expediente 89153. Citación notificación personal	ALMA-R-2026-0306	10/03/202613:36:41	CORPORACION AUTONOMA REGIONAL DE CUNDINAMARCA - CAR
Respuesta a radicado N° 3488 de 19/02/2026. Solicitud identificación áreas para la implementación de medidas de compensación ambiental – Planes de Compensación por Pérdida de Biodiversidad.	ALMA-R-2026-0307	10/03/202614:10:26	CORPORACION AUTONOMA REGIONAL DEL TOLIMA
Notificación personal medio electrónico Auto DRAM No. 00401 de 2026. Expediente 52291	ALMA-R-2026-0308	10/03/202614:29:55	CORPORACION AUTONOMA REGIONAL DE CUNDINAMARCA - CAR
Respuesta al radicado 20261018243: ALMA-2026-0227 CAR//Número Expediente: 51782	ALMA-R-2026-0309	10/03/202614:41:18	CORPORACION AUTONOMA REGIONAL DE CUNDINAMARCA - CAR
Expediente 89077. Citación notificación personal	ALMA-R-2026-0310	10/03/202615:45:59	CORPORACION AUTONOMA REGIONAL DE CUNDINAMARCA - CAR
Expediente 87320. Citación notificación personal	ALMA-R-2026-0311	10/03/202615:50:56	CORPORACION AUTONOMA REGIONAL DE CUNDINAMARCA - CAR
RESPUESTA A IDENTIFICACIÓN ÁREAS PARA LA IMPLEMENTACIÓN DE MEDIDAS DE COMPENSACIÓN AMBIENTAL GUATAQUI	ALMA-R-2026-0314	11/03/202608:31:19	Alcaldía Municipal de Guataqui
Informe de condiciones hidrometeorológicas – LAV0068-00-2015 11/03/2026	ALMA-R-2026-0315	11/03/202611:06:38	AUTORIDAD NACIONAL DE LICENCIAS AMBIENTALES - ANLA
Respuesta al radicado 20261017906: ALMA-2026-0224 CAR	ALMA-R-2026-0318	11/03/202614:03:21	CORPORACION AUTONOMA

Descripción	Radicado	Fecha registro	Contacto
			REGIONAL DE CUNDINAMARCA - CAR
Notificación personal medio electrónico Auto DRBM No. 00126 de 2026. Expediente 81169	ALMA-R-2026-0320	11/03/202616:51:11	CORPORACION AUTONOMA REGIONAL DE CUNDINAMARCA - CAR
Informe de condiciones hidrometeorológicas – LAV0068-00-2015 12/03/2026	ALMA-R-2026-0321	12/03/202610:34:00	AUTORIDAD NACIONAL DE LICENCIAS AMBIENTALES - ANLA
Respuesta al radicado 20261025835: Auto DRAM No. 00401 de 2026 Expediente 52291	ALMA-R-2026-0322	12/03/202612:04:34	CORPORACION AUTONOMA REGIONAL DE CUNDINAMARCA - CAR
Informe de condiciones hidrometeorológicas – LAV0068-00-2015 13/03/2026	ALMA-R-2026-0333	13/03/202610:32:05	AUTORIDAD NACIONAL DE LICENCIAS AMBIENTALES - ANLA
Gestión Ambiental - UF 1 Entrega ICA No.14 ajustado	ALMA-R-2026-0349	16/03/202611:02:17	CONSORCIO INTERVENTORIAS INTEGRALES
Gestión Ambiental - UF 5.4 Entrega ICA No.16 ajustado	ALMA-R-2026-0350	16/03/202611:07:14	CONSORCIO INTERVENTORIAS INTEGRALES
Gestión Ambiental - Inf. trimestral No. 45 Componente Ambiental	ALMA-R-2026-0351	16/03/202611:10:45	CONSORCIO INTERVENTORIAS INTEGRALES
Informe de condiciones hidrometeorológicas – LAV0068-00-2015 14/03/2026	ALMA-R-2026-0355	16/03/202611:57:02	AUTORIDAD NACIONAL DE LICENCIAS AMBIENTALES - ANLA
Informe de condiciones hidrometeorológicas – LAV0068-00-2015 15/03/2026	ALMA-R-2026-0356	16/03/202612:03:41	AUTORIDAD NACIONAL DE LICENCIAS AMBIENTALES - ANLA
Informe de condiciones hidrometeorológicas – LAV0068-00-2015 16/03/2026	ALMA-R-2026-0357	16/03/202613:01:30	AUTORIDAD NACIONAL DE LICENCIAS AMBIENTALES - ANLA
Notificación Proceso Administrativo por Jurisdicción Coactiva No 14337	ALMA-R-2026-0359	16/03/202615:09:31	CORPORACION AUTONOMA REGIONAL DE CUNDINAMARCA - CAR
Notificación Proceso Administrativo por Jurisdicción Coactiva No 14337	ALMA-R-2026-0362	17/03/202610:35:31	CORPORACION AUTONOMA

Descripción	Radicado	Fecha registro	Contacto
			REGIONAL DE CUNDINAMARCA - CAR
Mediante recepción de oficio, el Sr. Nelson Alberto Buriticá Escobar, Párroco Diócesis de La Dorada – Guaduas, Parroquia de La Santísima Trinidad del municipio de Puerto Salgar (Cundinamarca), realiza	PQRS-UF5-2026-1429	17/03/202611:33:41	NELSON ALBERTO BURITICÁ ESCOBAR – (Párroco Diócesis de La Dorada – Guaduas).
Informe de condiciones hidrometeorológicas – LAV0068-00-2015 17/03/2026	ALMA-R-2026-0366	17/03/202613:10:52	AUTORIDAD NACIONAL DE LICENCIAS AMBIENTALES - ANLA
Respuesta al radicado 20261028278: ALMA-2026-0355 Respuesta comunicado CAR No 20262012571 (ALMA-R-2026-0230) del 24-02-2026. Soporte de pago de las facturas 2336 (Exp. 51995), 2337 (Exp. 52033), 2338	ALMA-R-2026-0375	18/03/202609:43:48	CORPORACION AUTONOMA REGIONAL DE CUNDINAMARCA - CAR
Expediente 51533. Citación notificación personal	ALMA-R-2026-0383	18/03/202616:41:14	CORPORACION AUTONOMA REGIONAL DE CUNDINAMARCA - CAR
Informe de condiciones hidrometeorológicas – LAV0068-00-2015 18/03/2026	ALMA-R-2026-0384	18/03/202616:44:34	AUTORIDAD NACIONAL DE LICENCIAS AMBIENTALES - ANLA
Informe de condiciones hidrometeorológicas – LAV0068-00-2015 19/03/2026	ALMA-R-2026-0391	20/03/202612:44:56	POLICIA NACIONAL DE COLOMBIA
Resultado de la Verificación Preliminar del ICA No 18 (VPI)	ALMA-R-2026-0392	20/03/202613:00:47	AUTORIDAD NACIONAL DE LICENCIAS AMBIENTALES - ANLA
Gestión Ambiental - UF 4.1 Acta No 941 ANLA	ALMA-R-2026-0397	20/03/202614:55:37	CONSORCIO INTERVENTORIAS INTEGRALES
Informe de condiciones hidrometeorológica	ALMA-R-2026-0402	24/03/202609:16:00	AUTORIDAD NACIONAL DE LICENCIAS AMBIENTALES - ANLA
Respuesta al radicado 20261033918	ALMA-R-2026-0459	31/03/202615:44:51	CORPORACION AUTONOMA REGIONAL DE CUNDINAMARCA - CAR

Fuente: Concesión Alto Magdalena S.A.S., 2026

2.1.17 OPERACIÓN Y MANTENIMIENTO – PAGA O&M

Durante el periodo del presente informe la gestión ambiental se enfocó en el cumplimiento de las actividades de seguimiento y controles establecidos en el PAGA de Operación y Mantenimiento, No objetado mediante el comunicado CI.004/GP9522/21/7.1.8, radicado interno ALMA-R-2021-1563, del 21 de octubre de 2021, a continuación, se describen las medidas tomadas por cada programa:

2.1.18 PROGRAMA 1. DESARROLLO Y APLICACIÓN DE LA GESTIÓN AMBIENTAL

A continuación, se refieren las actividades relacionadas al programa de desarrollo y aplicación de la Gestión Ambiental, que contiene tres (3) proyectos:

➤ **Proyecto: Conformación del Grupo de Trabajo de Gestión Ambiental**

Para la correcta implementación de las medidas ambientales establecidas en la normatividad ambiental nacional, contrato y actos administrativos del proyecto se conformó el Grupo de Gestión Ambiental, en el cual participan profesionales de diferentes especialidades.

Tabla 32 Conformación Grupo de Trabajo Ambiental

NOMBRE	PROFESIÓN	RESPONSABILIDAD
María Fernanda León	Ingeniera Ambiental	Coordinadora Área Ambiental
Cristian Loaiza	Biólogo	Biólogo Residente
Rubinson Bustos	Ingeniero agroforestal	Ingeniero Forestal

Fuente: Concesión Alto Magdalena S.A.S., 2026

➤ **Proyecto: Capacitación Ambiental al Personal De Obra**

Durante este periodo se realizaron capacitaciones por parte de la concesión.

Tabla 33 Capacitaciones y Charlas Realizadas

UF	FECHA	LUGAR	TEMA	EMPRESA	ASISTENTES
1,2,3,4,5	09/03/2026	1,2,3,4,5	Atropellamiento, rescate y reubicación de fauna silvestre. ¿Qué hacer? ¿Dónde avisar?	ALMA	131
1,2,3,4,5	23/03/2026	1,2,3,4,5	Protección de flora y fauna, medidas de conservación de ecosistemas.	ALMA	

Fuente: Concesión Alto Magdalena S.A.S., 2026

➤ **Proyecto: Cumplimiento de Requerimientos Legales**

A continuación, se relacionan los requerimientos legales de los proveedores utilizados para la etapa de operación y mantenimiento del corredor vial:

Tabla 34 Requerimientos Legales

REQUERIMIENTO LEGAL	ACTO ADMINISTRATIVO	PROVEEDOR	MUNICIPIO	VIGENCIA
MANEJO DE RESIDUOS SÓLIDOS, CONVENCIONALES Y ESPECIALES	Resolución No. 408 de 9 de marzo de 2005	SERAMBIENTAL Relleno Sanitario Praderas del Magdalena	Girardot	9 de marzo de 2025
	Res 289 del 10 de octubre 2008	Relleno Sanitario Regional Doradita	Dorada	Octubre de 2031
	Resolución No. 783 de 19 de julio de 2007	Proyectos Ambientales Ltda.	Tolima	Vida útil del proyecto
	Resolución No. 1593 de 16 de junio de 2010			
	Resolución No. 2517 de 3 de octubre de 2005	ECOCAPITAL INTERNACIONAL S.A. E.S.P.	Cundinamarca	Vida útil del proyecto
	Resolución No. 2649 de 19 de octubre de 2009	Tecnologías Ambientales de Colombia de Bogotá S.A E.S.P. (Sociedad DESCONT S.A. E.S.P. – SISMEDICA)	Nariño – Guataqui (Cundinamarca)	Vida útil del proyecto
	Resolución No. 426 de 21 de mayo de 1999	DESCONT S.A. E.S.P.	Honda	Vida útil del proyecto
	Resolución CM3.30.14679	“ECOTRANSA S.A.S.”	Valle de aburra	Vida útil del proyecto
ASFALTO	Resolución No. 0660 20 de junio de 2016	MHC	Tolima	Vida útil del proyecto
	Resolución No. 294 del 2012	Ingeniería de Vías	Tolima	Junio 6 del 2017, se solicitó prórroga del permiso radicado CSM00757
CONCESIÓN DE AGUAS	Resolución 2753 de noviembre de 2007	Empresas Públicas de Beltrán	Cundinamarca	Noviembre de 2017
ZODMES	Resolución No. 408 de 9 de marzo de 2005	Relleno Sanitario Praderas del Magdalena	Girardot	9 de marzo de 2025

Fuente: Concesión Alto Magdalena S.A.S., 2026

Tabla 35 Cumplimiento de Requerimientos Legales

PROGRAMA	PROYECTO	MES	INDICADOR	RESULTADO
Desarrollo y Gestión Ambiental	Requerimientos Legales	Marzo	N° de requerimientos obtenidos / N° de requerimientos generados	100%

Fuente: Concesión Alto Magdalena S.A.S., 2026

2.1.19 PROGRAMA NO. 2 PROGRAMA ACTIVIDADES CONSTRUCTIVAS

Este Programa se compone de cinco (5) proyectos, a continuación, se relacionan las actividades ejecutadas durante este periodo:

➤ **Proyecto: Manejo Integral de Materiales de Construcción**

Dentro de las medidas implementadas con los materiales de construcción e insumos se destacan las siguientes:

- En el frente obra se acopia el material requerido a emplear para dos o tres jornadas laborales.
- Los materiales e insumos se acopian sobre estibas o burros, a su vez, estos son cubiertos con un polietileno en este caso plástico.
- Los acopios de materiales e insumos son demarcados y señalizados.
- Se encuentra prohibido el empleo de madera o carbón como combustible.
- Se encuentra con sus zonas de lavados de mixer y los materiales prefabricados se almacenan de forma ordenada, con la debida señalización.

Tabla 36 Requerimientos legales indicadores – Manejo integral de materiales de construcción

PROGRAMA	PROYECTO	MES	INDICADOR		RESULTADO
Actividades Constructivas	Manejo integral de materiales de construcción	Marzo	N° de Medidas implementadas/ N° Total de medidas propuestas	5/5*100	100%
		Marzo	N° Proveedores de materiales pétreos/ N° Proveedores de materiales pétreos con licencia y registro minero *100	1/1*100	100%

Fuente: Concesión Alto Magdalena S.A.S., 2026

➤ **Proyecto: De Explotación de Fuentes De Materiales**

Para esta etapa del proyecto no se realiza explotación de Fuentes de Materiales, cabe aclarar que en caso de requerirse materiales se realiza la compra a través de proveedores que cuenten con los requerimientos legales ambientales.

➤ **Proyecto: De Señalización de Frentes de Obra y Sitios Temporales**

Para el resto de las actividades de limpieza de señalización, remoción de material vegetal y limpieza de derrumbes, se contó con conos de reducción de velocidad y pantallas móviles para evitar que partículas de sobrantes de material vegetal pudieran impactar vehículos.

En caso de requerir la ocupación temporal de una franja de carril para actividades de re-nivelación y reconfiguración en varios tramos de la vía, se utiliza medidas de señalización y auxiliares de tráfico.

Para las actividades realizadas para el periodo evaluado se instaló señalización en los frentes de obra, tal cual como se muestra a continuación:

Tabla 37 Indicador – Señalización de Frentes de Obra y Sitios Temporales

PROGRAMA	PROYECTO	MES	INDICADOR	RESULTADO
Actividades Constructivas	Señalización de frentes de obra y sitios temporales	Marzo	N° de Medidas implementadas/ N° Total de medidas propuestas	100%

Fuente: Concesión Alto Magdalena S.A.S., 2026

➤ **Proyecto: Manejo y Disposición Final de Lodos y Escombros**

El material proveniente de la remoción de derrumbes, material vegetal, material de relleno y fresado, se busca la reutilización de estos, para adecuación de accesos o mejoramientos de procesos. A continuación, se relacionan los volúmenes generados de material durante el reporte del presente informe.

Tabla 38 Manejo de Materiales Sobrantes

ETAPA	UF	VOLUMEN GENERADO (m3)	VOLUMEN DISPUESTO (m3)	VOLUMEN REUTILIZADO (m3)	SITIO DISPOSICIÓN FINAL
O&M	2	179	179	179	Se realizó disposición de material de excavación en predio de un particular que cuenta con la documentación respectiva para hacer nivelación del terreno.
	3	441	441	441	
	5	14	14	14	

Fuente: Concesión Alto Magdalena S.A.S., 2026

➤ **Proyecto: Manejo y Disposición Final de Residuos Sólidos Convencionales y Especiales**

Las medidas implementadas para el manejo de los residuos sólidos convencionales y especiales que se generaron durante el periodo se describen a continuación:

✓ **Recolección y almacenamiento temporal**

Tabla 39 Estado de la Gestión de los Residuos Sólidos Domiciliarios

ÁREA CONTRACTUAL	UF	ABSCISA	OPERADOR	ESTADO
Área de pesaje (san Lorenzo)	2	PR 09+200	Serambiental	Activo desde el mes de enero de 2020
Peaje Guataquí	3	PR 45+560	ESP San Juan de Rio seco	Activo desde el mes de septiembre del 2019
Área de Servicio (PR 81)	3	PR 80+500	ESP San Juan de Rio seco	Activo desde el mes de septiembre del 2019
CCO	3	PR86+340	ESP San Juan de Rio seco	Activo desde el mes de septiembre del 2019
Peaje Cambao	4.2	PR 06+032	ESP San Juan de Rio seco	Activo desde el mes de septiembre del 2019
Área de servicio	5.2	PR 18+050	Bioger S.A.S. E.S.P.	Activo desde el mes de octubre de 2020
Peaje Brisas	5.4	PR10+200	Bioger S.A.S. E.S.P.	Activo desde el mes de octubre del 2020
Área de Pesaje Brisas	5.4	PR 10+380	Bioger S.A.S. E.S.P.ar	Activo desde el mes de octubre del 2020

Fuente: Concesión Alto Magdalena S.A.S., 2026

Los residuos provenientes de las actividades ejecutadas por los contratistas para la etapa de operación y mantenimiento, es responsabilidad de cada uno de ellos realizar la recolección, transporte y disposición de sus residuos sólidos. La recolección de estos se realiza por medio de empresas que cuentan con los permisos ambientales para la disposición de estos, dichos soportes son entregados mensualmente por cada contratista.

✓ **Disposición Final**

Los residuos sólidos generados en las áreas contractuales para el periodo de reporte del presente informe se describen a continuación.

Tabla 40 Reporte de Residuos Sólidos Generados Áreas Contractuales

INFRAESTRUCTURA	ABSCISA	CANTIDAD DE RESIDUOS SÓLIDOS (Kg)	PROVEEDOR/ ACTO ADMINISTRATIVO
Área de pesaje San Lorenzo	PR 09+200	161	Serambiental Resolución 2013 del 2005
Peaje Guataquí	PR 45+560	25	E.S.P. San Juan de Rio Seco (Recolección y transporte)
Área de servicio	PR 81+600	29	
Centro de Control y Operaciones	PR86+340	71	

INFRAESTRUCTURA	ABSCISA	CANTIDAD DE RESIDUOS SÓLIDOS (Kg)	PROVEEDOR/ ACTO ADMINISTRATIVO
Peaje Cambao	PR 06+032	31	Serambiental (Disposición final) Resolución 2013 del 2005
Área de servicio Guarínó	PR 18+050	563	Relleno sanitario Regional Doradita Resolución No. 289 del 10 de octubre 2008
Área de peaje Brisas	PR 10+200	72	

Fuente: Concesión Alto Magdalena S.A.S., 2026

2.1.20 PROGRAMA DE GESTIÓN HÍDRICA

Este Programa se compone de dos (2) proyectos de los cuales la Interventoría hace seguimiento y control a:

✓ **Proyecto: De Manejo de Aguas Superficiales**

El agua utilizada para las actividades de operación y mantenimiento son provenientes de las empresas de servicios públicos de los municipios que se encuentran dentro del área de influencia. El abastecimiento de agua en bloque y consumo humano de las áreas contractuales se relaciona a continuación.

Tabla 41 Reporte Volumen de Agua en Bloque Áreas Contractuales

INFRAESTRUCTURA	ABSCISA	VOLUMEN CONSUMO AGUA EN BLOQUE (m ³)	PROVEEDOR
Área de pesaje San Lorenzo	PR 09+200	42	José Mauricio Casas Restrepo compra ACUAGUYR S.A.S. E.S.P.
Peaje Guataquí	PR 45+560		
Área de servicio 81	PR 81+400		
Centro de Control y Operaciones	PR 86+340		
Peaje Cambao	PR 06+032		
Área de servicio Guarínó	PR 18+050		
Peaje Brisas	PR10+200		
Área de básculas Brisas	PR 10+380		

Fuente: Concesión Alto Magdalena S.A.S., 2026

Tabla 42 Reporte Volumen de Agua Consumo Humano de Áreas Contractuales

PROVEEDOR	MES	DESCRIPCIÓN	CANTIDAD	VOLUMEN TOTAL (m3)
Agua Pura Slide Nit. 19.407.224-0 Guaduas – Cundinamarca	Marzo	Agua 330 cc ³ x 24 UND	1470	1.74
		Agua botellón 20 L	63	

Fuente: Concesión Alto Magdalena S.A.S., 2026

Las aguas residuales generadas en las áreas contractuales son dispuestas en tanques sépticos, realizando el mantenimiento y disposición final de los desechos líquidos generados el contratista SAYA soluciones ambientales, mediante tanque de succión o vactor, con una frecuencia de recolección proyectada acorde al volumen generado y los monitoreos realizados en campo por los supervisores de operación y grupo ambiental. En la siguiente tabla se relaciona el volumen de aguas residuales doméstica extraída en el periodo de reporte del presente informe.

Tabla 43 Residuos Líquidos Sistemas Sépticos

INFRAESTRUCTURA	ABSCISA	VOLUMEN AGUA RESIDUALES DOMÉSTICAS (m ³)	FECHA DE SERVICIO
Domésticos Áreas Contractuales	O&M	59.67	Marzo

Fuente: Concesión Alto Magdalena S.A.S., 2026

2.1.21 PROGRAMA DE BIODIVERSIDAD Y SERVICIOS ECOSISTÉMICOS

Este Programa se compone de cuatro (4) proyectos, pero que no aplican dos (2) proyectos, la Interventoría hace seguimiento y control a los siguientes proyectos.

➤ **Proyecto: De Manejo del Descapote y Cobertura Vegetal**

Durante el periodo de reporte del presente informe se llevaron a cabo actividades de poda con un área total aproximada de:

- Rocería manual 3.033.790,00 m²
- Rocería mecanizada 40.650,00 m²
- Limpieza de bermas 32.885,00 ml

➤ **Proyecto: De Recuperación de Áreas Afectadas**

Durante este periodo se realizó las actividades de mantenimientos de las medidas compensatorias establecidas.

➤ **Proyecto: De Protección de Fauna**

Antes de iniciar las actividades de mantenimiento se realiza una inspección visual de la zona, para identificar si hay especies de fauna que deban ser rescatadas y/o relocalizadas.

Tabla 44 Reporte de Fauna

Fecha	Tipo de animal	Especie	Nombre comun	UF	PR	Observaciones
3/03/2026	Mamífero	Canis lupus familiaris	Perro	5.2	37+200	Atropellado
19/03/2026	Ave	Tito alba	Ave	5.2	1+850	Rescate y reubicación
22/03/2026	Mamífero	Cerdocyon thous	Zorro	4	10+690	Atropellado
31/03/2026	Mamífero	Bos taurus	Vaca	4	12+850	Atropellado

Fuente: Concesión Alto Magdalena S.A.S., 2026

Tabla 45 Indicadores – Protección de Fauna

PROGRAMA	PROYECTO	MES	INDICADOR	CALCULO	RESULTADO
Biodiversidad y Servicios Ecosistémicos	Protección de fauna	Marzo	Número de individuos atropellados	3/3	100%
			Número de individuos de fauna silvestre rescatados y reubicados en el área de influencia directa del proyecto en la fase de operación y mantenimiento	1/1	100%
			Número de pasos de fauna construidos / Número de pasos de fauna funcionales * 100	23/23*100	100%

Fuente: Concesión Alto Magdalena S.A.S., 2026

➤ **Proyecto: De Protección de Ecosistemas Sensibles**

No aplica. Durante el periodo no se realizó actividades dentro de este proyecto.

➤ **Proyecto: De Instalación, Funcionamiento, y Desmantelamiento de las Instalaciones para la Planta de Trituración, Asfalto o Concreto**

En la etapa de operación y mantenimiento no se ha contemplado la implementación de este proyecto, por lo tanto, no aplica al momento.

➤ **Proyecto: De Manejo de Maquinaria, Equipos y Vehículos**

Todos los vehículos utilizados en la obra cuentan con revisión técnico-mecánica, certificado de emisiones de gases y SOAT vigentes y con buen estado de funcionamiento de frenos, sistema de dirección, sistemas de suspensión, estado adecuado de llantas, vidrios y espejos.

Tabla 46 Maquinaria y Equipo de Operación y Mantenimiento

MANTENIMIENTO VEHICULOS CONCESIÓN Y POLICIA			
PLACA	FECHA MANTENIMIENTO	PREVENTIVO	CORRECTIVO
URP763	2/03/2026	PREVENTIVO	-
IFV556	2/03/2026	PREVENTIVO	-
NOQ651	5/03/2026	PREVENTIVO	-
WMK004	6/03/2026	PREVENTIVO	-
WMK050	3/03/2026	PREVENTIVO	-
IFV556	7/03/2026	-	CORRECTIVO
IFV539	3/03/2026	PREVENTIVO	-
LNS192	9/03/2026	-	CORRECTIVO
URP761	2/03/2026	-	CORRECTIVO
SCK295	12/03/2026	PREVENTIVO	-
NOQ651	6/03/2026	PREVENTIVO	-
SCK293	10/03/2026	PREVENTIVO	-
URP766	7/03/2026	PREVENTIVO	-
WMK000	7/03/2026	PREVENTIVO	-
IFV717	3/03/2026	PREVENTIVO	-
WMK050	4/03/2026	PREVENTIVO	-
LNS215	7/03/2026	PREVENTIVO	-
WMK050	11/03/2026	PREVENTIVO	-

Fuente: Concesión Alto Magdalena S.A.S., 2026

2.2 GESTION SOCIAL

Se hace una descripción de cada uno de los programas del Plan de Gestión Social Contractual.

2.2.1 PROGRAMA DE ATENCION AL USUARIO

Se cuenta con los medios físicos y electrónicos establecidos para recibir las peticiones que los usuarios y la comunidad en general requiera hacer sobre el Proyecto.

En la actualidad se cuenta con una (1) Oficina Principal de Atención al Usuario, una (1) Oficina Móvil, así como los demás medios electrónicos (Página Web, el Call Center y el correo electrónico) para la atención a la comunidad.

2.2.2 PUNTOS DE ATENCION AL USUARIO

En la actualidad la Concesión cuenta con un equipo de trabajo el cual está prestando servicios de gestión y atención en la oficina principal de atención al Usuario ubicada en el Centro de Control y Operaciones CCO ubicado sobre el Km 86+500, y la Oficina móvil; cumpliendo la obligación contractual de la etapa de operaciones.

Tabla 47 Personal del Programa de Atención al Usuario

N°	NOMBRE	PROFESIÓN	FUNCIÓN A DE SARROLLAR
1	Luisa Fernanda Izquierdo Aranguren	Comunicadora Social	Coordinadora Social
2	Marly Andrea Rodríguez	Trabajadora Social	Coordinadora Atención al Usuario UF 4 Y 5 Oficina Móvil
3	Yolanda Rocío Estrada Galindo	Psicóloga	Profesional social UF 1, 2, 3 / Oficina principal atención al usuario inspección de Cambao UF3.

Fuente: Concesión Alto Magdalena S.A.S., 2026

2.2.3 ATENCION A QUEJAS Y RECLAMOS (PQRS)

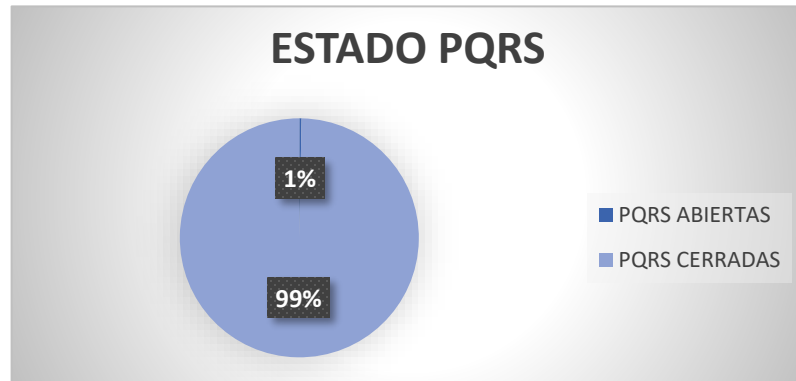
En la actualidad desde el inicio de la etapa de pre-construcción, y en el desarrollo de la fase de Construcción, y ahora en la etapa de operación y mantenimiento, se han recibido un total de 3.722 PQRS de las cuales se han atendido y cerrado el 99 % representada en (3.717 PQRS), quedando abiertas el 0,1 % representado en cinco (5 PQRS). Es importante resaltar que para el corte del mes en curso las PQRS que se encuentra abiertas están dentro de los tiempos límite de respuesta según la ley, debido que ingresaron los últimos días del mes.

Tabla 48 Relación a PQRS

TOTAL PQRS RECIBIDAS	PQRS ABIERTAS (Dentro del plazo límite de atención)		PQRS ABIERTAS (Fuera del plazo límite de atención)		PQRS CERRADAS	
3.722	5	1%	0	0	3.717	99%

Fuente: Concesión Alto Magdalena S.A.S., 2026

Gráfica 4 PQRS Recibidas/Abiertas



Fuente: Concesión Alto Magdalena S.A.S., 2026

2.2.4 OFICINAS MOVILES DE ATENCIÓN AL USUARIO

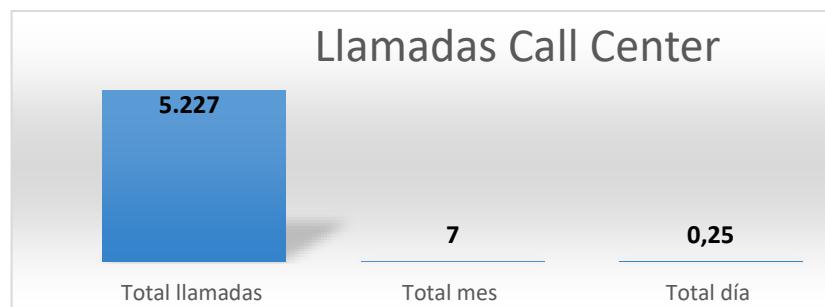
La unidad móvil de Atención al Usuario presta servicio a lo largo del corredor vial, ubicándose en sitios estratégicos de cada uno de los municipios, cumpliendo la programación que semanalmente se difunde a través boletines de prensa a los medios de comunicación local y alcaldías municipales. (Ver anexo Formato GSCP-f-137 programación mensual ubicación oficina móvil).

2.2.5 CALL CENTER

Se continúa prestando atención a través de la **Línea Telefónica de Atención al Usuario (321 9738511) y línea gratuita 018000 196 056**, en la cual se atienden las inquietudes y dudas que presenta la comunidad acerca del proyecto y de las actividades puntuales que se desarrollen a través de la Gestión Social.

En etapa de operación y mantenimiento, se han recibido 5.227 llamadas telefónicas, 7 llamadas durante el mes de marzo, correspondiendo en promedio a 0,25% llamadas diarias.

Gráfica 5 Llamadas a la Línea de Atención al Usuario



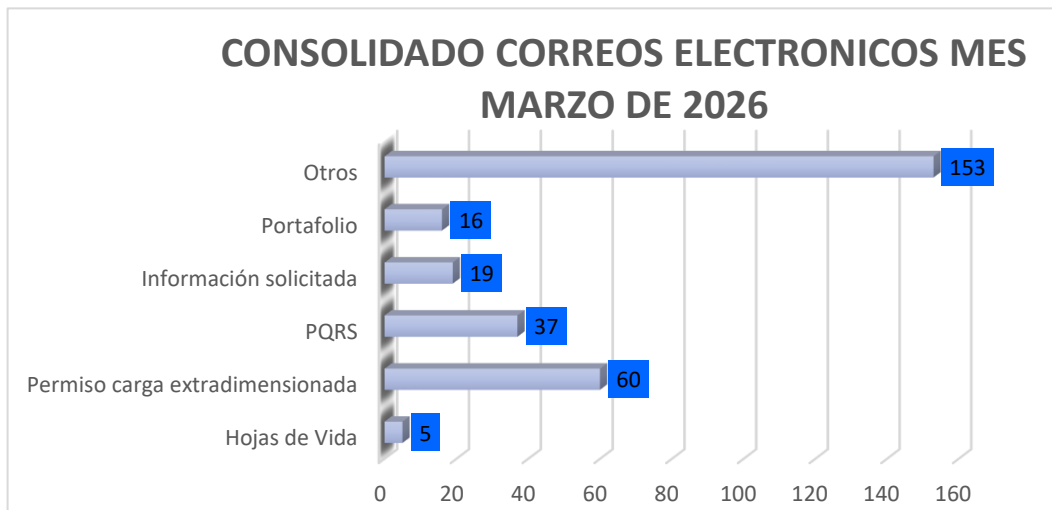
Fuente: Concesión Alto Magdalena S.A.S., 2026

2.2.6 CORREO ELECTRÓNICO, PAGINA WEB Y CALL CENTER

Durante la fase de Operación y Mantenimiento se continúa prestando atención través de la cuenta de correo electrónico info@altomagdalena.com.co en la cual se reciben todo tipo de inquietudes y consultas que realiza la comunidad, se recibe correspondencia, así como las PQRS que se radican a través de la página Web de la Concesión. En el presente periodo se recibieron 290 correos electrónicos, acumulando a la fecha 27.489 correos electrónicos.

A continuación, se presenta una gráfica comparativa, en donde se presenta los correos electrónicos discriminados por el motivo de la atención en el mes en curso.

Gráfica 6 Atenciones por Medio de Correo Electrónico



Fuente: Concesión Alto Magdalena S.A.S., 2026

2.2.7 PROGRAMA DE EDUCACION Y CAPACITACION AL PERSONAL VINCULADO AL PROYECTO

En articulación con las áreas de gestión ambiental, gestión social y seguridad y salud en el trabajo, en el mes en curso se realizaron 222 charlas y capacitaciones dirigidos al personal vinculado al proyecto.

Tabla 49 Capacitaciones por Unidad Funcional

UNIDAD FUNCIONAL	N° CAPACITACIONES REALIZADAS	N° DE ASISTENTES
UF 1	0	0
UF 2	38	517
UF 3	96	1340
UF 4	17	156
UF 5	71	1081
Total	222	3094

Fuente: Concesión Alto Magdalena S.A.S., 2026

Tabla 50 Consolidado Capacitaciones Realizadas hasta este mes

UNIDAD FUNCIONAL	N° CAPACITACIONES REALIZADAS	N° DE ASISTENTES
UF 1	319	7859
UF 2	1913	27069
UF 3	5915	64196
UF 4	2483	37002
UF 5	5895	125908
TOTAL	16525	262034

Fuente: Concesión Alto Magdalena S.A.S., 2026

2.2.8 PROGRAMA DE VINCULACIÓN DE MANO DE OBRA

Con el fin de fomentar la vinculación laboral del personal del Área de Influencia Directa del Proyecto se tiene un control sobre la vinculación de mano de obra procurando que la mayoría del personal pertenezca al Área de Influencia Directa, y que los mayores beneficios económicos sean para la mano de obra no calificada.

Es así como a través del convenio especial de cooperación N° 002 de 2015, derivado del convenio marco N° 007 del 11 de febrero de 2015, suscrito con el SENA se promueva que la contratación de la mano de obra se haga de una forma transparente, que permita el beneficio de los pobladores del área de influencia directa.

Desde la etapa de construcción del proyecto vial Honda-Puerto Salgar-Girardot, se ha vinculado personal del Área de Influencia Directa, promoviendo la oportunidad laboral en cada uno de los municipios de incidencia. Se debe tener presente que, iniciada la etapa de operación y mantenimiento la contratación ha disminuido pues no se requiere tanto personal como en la fase constructiva del proyecto.

A continuación, se visualiza el proceso de contratación desarrollado desde el Área Directa (Concesión) y el Área Indirecta (Diferentes Contratistas), así como la contratación percibida desde Mano de Obra Calificada y Mano de Obra No Calificada.

2.2.9 CONTRATACION DE PERSONAL

Actualmente la etapa de Operación y Mantenimiento del proyecto vial, para el mes en curso reporta la contratación de **397** personas vinculadas con la Concesión y contratistas que hacen parte de la ejecución del proyecto.

Tabla 51 Personal Contratado AID y AII

N° DE PERSONAL VINCULADO AL PROYECTO			TOTAL PERSONAS VINCULADAS AL PROYECTO
	CONTRATACION PERSONAL AID	CONTRATACION PERSONAL AII	
UF 1	9	5	
UF 2	47	20	
UF 3	126	45	
UF 4	43	6	
UF 5	85	11	
TOTAL	310	87	397

Fuente: Concesión Alto Magdalena S.A.S., 2026

A continuación, se reportan los datos a corte del mes en curso, el 78% hacen parte del Área de Influencia Directa y el 22% corresponde al personal que proviene del Área de Influencia Indirecta.

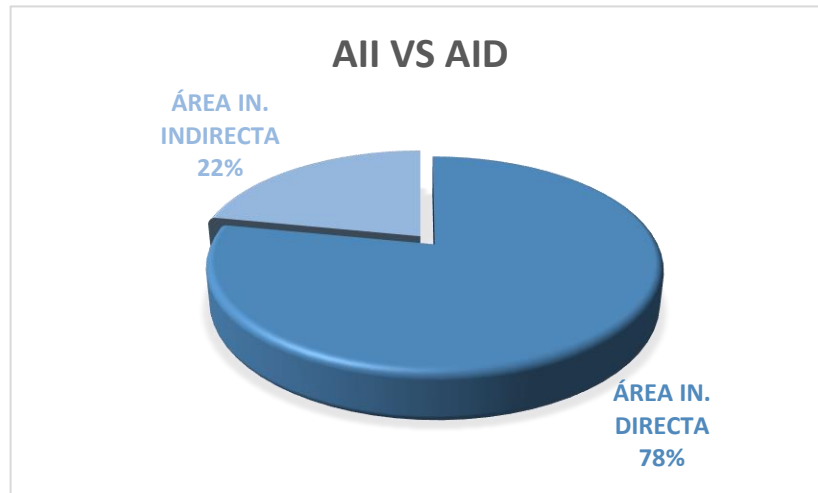
En cuanto al personal vinculado para el mes reportado, el 70% pertenece al grupo de Mano de Obra No Calificada (MONC), por tanto, el 30% de los trabajadores corresponde al grupo de servidores de Mano de Obra Calificada (MOC).

Tabla 52 Personal Contratado MOC – MONC

N° DE PERSONAL VINCULADO AL PROYECTO	N° PERSONAL MOC		N° PERSONAL MONC	
UF 1	5		9	
UF 2	22		45	
UF 3	62		109	
UF 4	8		41	
UF 5	22		74	
TOTAL PERSONAS VINCULADAS 397	119	30%	278	70%

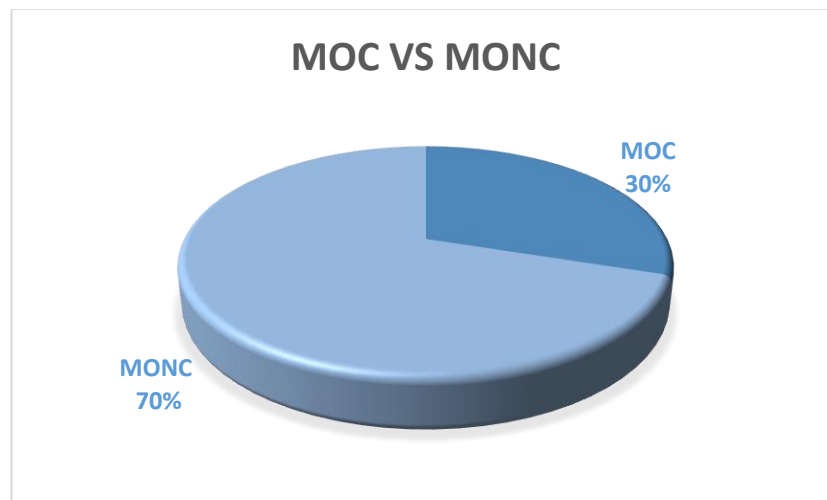
Fuente: Concesión Alto Magdalena S.A.S., 2026

Gráfica 7 Relación Personal Vinculado del AID con el Personal del AII



Fuente: Concesión Alto Magdalena S.A.S., 2026

Gráfica 8 Relación MONC Contratada con la MOC.



Fuente: Concesión Alto Magdalena S.A.S., 2026

2.2.10 RECEPCIÓN DE HOJAS DE VIDA

Tabla 53 Recepción de Hojas de Vida en el Mes en curso

MES	CANTIDAD
marzo (Consolidado) 2026	8532*

Fuente: Concesión Alto Magdalena S.A.S., 2026

*Número ajustado una vez depurada y actualizada la base de datos.

A la fecha en total se han recibido a través de las oficinas de atención al usuario y los medios magnéticos 8532 hojas de vida; según se puede evidenciar en la tabla anteriormente anunciada. En la actualidad, solo se recibirán hojas de vida en jornadas especiales de recolección para vacantes específicas.

2.2.11 REUNIONES DE SOCIALIZACIÓN

Al mes en curso no se generaron reuniones de acuerdo con el convenio pactado entre la Agencia Pública de Empleo APE y la Concesión Alto Magdalena, tampoco reuniones de socialización con los colaboradores de los frentes de obra del proyecto vial.

Tabla 54 Reuniones Informativas Alianza SENA

Socialización Comunidad Convenio Sena	No. Reuniones	No. Asistentes
APLICATIVO SENA	82	1647

Fuente: Concesión Alto Magdalena S.A.S., 2026

Para el mes en curso, no se generaron jornadas de apoyo en el registro de hoja de vida y postulaciones a la vacante a través de la plataforma APE debido a la disminución de ofertas laborales en la etapa de Operación y Mantenimiento.

Tabla 55 Jornada de Apoyo Proceso de Postulación a Vacante

APOYO POSTULACIÓN A VACANTE	No. REUNIONES	No. ASISTENTES	No. POSTULACIONES
Comunidad	0	0	0

Fuente: Concesión Alto Magdalena S.A.S., 2026

Concesión Alto Magdalena
 Contrato de Concesión N° 003 de 2014
 Proyecto Girardot – Honda – Puerto Salgar



Tabla 56 Consolidado Nuevo Personal Vinculado con Corte al presente mes

MES	TRABAJADORES DIRECTOS	TRABAJADORES INDIRECTOS	ÁREA DE INFLUENCIA DIRECTA	ÁREA DE INFLUENCIA INDIRECTA	HOMBRES VINCULADOS	MUJERES VINCULADAS	MANO DE OBRA CALIFICADA	MANO DE OBRA NO CALIFICADA	TOTAL EMPLEOS GENERADOS MES
Nov-14	35	88	79	44	101	22	72	51	123
Dic-14	31	2	19	14	16	17	18	15	33
Ene-15	23	23	31	15	36	10	24	22	46
Feb-15	22	7	15	14	19	10	20	9	29
Mar-15	17	7	16	8	18	6	15	9	24
Abr-15	8	5	10	3	8	5	10	3	13
May-15	26	8	26	8	27	7	19	15	34
Jun-15	19	3	14	8	17	5	12	10	22
Jul-15	8	6	6	8	12	2	12	2	14
Ago-15	12	1	8	5	6	7	7	6	13
Sep-15	12	2	2	12	11	3	12	2	14
Oct-15	11	35	27	19	36	10	39	7	46
Nov-15	9	55	35	29	53	11	47	17	64
Dic-15	40	15	35	20	41	14	28	27	55
Ene-16	22	42	37	27	47	17	48	16	64
Feb-16	29	60	68	21	78	11	48	41	89
Mar-16	48	106	126	28	142	12	81	73	154
Abr-16	99	128	172	55	197	30	102	125	227
May-16	33	132	112	53	138	27	112	53	165
Jun-16	57	122	144	35	169	10	88	91	179
Jul-16	48	103	119	32	138	13	84	67	151
Ago-16	25	121	91	55	133	13	104	42	146
Sep-16	20	98	68	50	108	10	65	53	118
Oct-16	14	243	180	77	228	29	122	135	257

Concesión Alto Magdalena
 Contrato de Concesión N° 003 de 2014
 Proyecto Girardot – Honda – Puerto Salgar



MES	TRABAJADORES DIRECTOS	TRABAJADORES INDIRECTOS	ÁREA DE INFLUENCIA DIRECTA	ÁREA DE INFLUENCIA INDIRECTA	HOMBRES VINCULADOS	MUJERES VINCULADAS	MANO DE OBRA CALIFICADA	MANO DE OBRA NO CALIFICADA	TOTAL EMPLEOS GENERADOS MES
Nov-16	14	120	73	61	123	11	105	29	134
Dic-16	7	133	85	55	131	9	96	44	140
Ene-17	7	223	155	75	218	12	118	112	230
Feb-17	9	211	130	90	205	15	136	84	220
Mar-17	12	267	158	121	257	22	153	126	279
Abr-17	9	164	96	77	164	9	114	59	173
May-17	16	218	159	75	221	13	137	97	234
Jun-17	30	242	177	95	248	24	159	113	272
Jul-17	12	257	176	93	255	14	162	107	269
Ago-17	12	292	155	149	283	21	160	144	304
Sep-17	16	260	167	109	259	17	135	141	276
Oct-17	5	339	173	171	329	15	177	167	344
Nov-17	15	164	91	88	169	10	98	81	179
Dic-17	11	58	29	40	59	10	43	26	69
Ene-18	14	307	134	187	295	26	187	134	321
Feb-18	19	250	132	137	250	19	147	122	269
Mar-18	12	103	63	52	105	10	55	60	115
Abr-18	11	190	127	74	183	18	110	91	201
May-18	8	207	122	93	202	13	118	97	213
Jun-18	12	137	60	89	139	10	97	52	149
Jul-18	63	132	102	93	179	16	92	103	195
Ago-18	39	92	67	64	110	21	77	54	131
Sep-18	8	130	71	67	129	9	72	66	138
Oct-18	13	157	103	67	157	13	86	84	170
Nov-18	20	61	66	15	68	13	38	43	81

Concesión Alto Magdalena
 Contrato de Concesión N° 003 de 2014
 Proyecto Girardot – Honda – Puerto Salgar



MES	TRABAJADORES DIRECTOS	TRABAJADORES INDIRECTOS	ÁREA DE INFLUENCIA DIRECTA	ÁREA DE INFLUENCIA INDIRECTA	HOMBRES VINCULADOS	MUJERES VINCULADAS	MANO DE OBRA CALIFICADA	MANO DE OBRA NO CALIFICADA	TOTAL EMPLEOS GENERADOS MES
Dic-18	4	29	20	13	30	3	10	23	33
Ene-19	14	100	88	26	95	19	48	66	114
Feb-19	20	76	57	39	85	11	44	52	96
Mar-19	10	79	57	32	79	10	32	57	89
Abr-19	9	71	68	12	75	5	24	56	80
May-19	34	46	48	32	66	14	40	40	80
Jun-19	25	48	24	49	66	7	48	25	73
Jul-19	32	50	46	36	54	28	50	32	82
Ago-19	9	38	24	23	43	4	30	17	47
Sep-19	16	62	50	28	63	15	38	40	78
Oct-19	6	65	26	45	69	2	49	22	71
Nov-19	4	24	4	24	26	2	24	4	28
Dic-19	10	33	18	25	36	7	25	18	43
Ene-20	9	90	53	46	92	7	55	44	99
Feb-20	9	44	34	19	44	9	25	28	53
Mar-20	19	28	21	26	32	15	31	16	47
Abr-20	0	18	13	5	17	1	3	15	20
May-20	2	66	42	26	66	2	38	30	68
Jun-20	4	14	12	6	15	3	7	11	18
Jul-20	8	42	26	24	41	9	22	28	50
Agos-20	9	31	7	33	32	8	30	10	40
Sept-20	6	11	13	4	15	2	7	10	17
Oct-20	4	22	21	5	24	2	16	10	26
Nov-20	6	22	6	22	28	0	26	2	28
Dic-20	1	2	1	2	2	1	2	1	3
Ene-21	10	30	24	16	36	4	12	28	40

Concesión Alto Magdalena
 Contrato de Concesión N° 003 de 2014
 Proyecto Girardot – Honda – Puerto Salgar



MES	TRABAJADORES DIRECTOS	TRABAJADORES INDIRECTOS	ÁREA DE INFLUENCIA DIRECTA	ÁREA DE INFLUENCIA INDIRECTA	HOMBRES VINCULADOS	MUJERES VINCULADAS	MANO DE OBRA CALIFICADA	MANO DE OBRA NO CALIFICADA	TOTAL EMPLEOS GENERADOS MES
Feb-21	14	27	29	12	37	4	7	34	41
Mar-21	8	30	18	20	35	3	15	23	38
Abril-21	1	12	8	5	13	0	4	9	13
May-21	9	34	23	20	38	5	17	26	43
Jun-21	6	35	17	24	37	4	13	28	41
Jul-21	2	38	2	38	36	4	30	10	40
Ago-21	13	16	16	13	26	3	14	15	29
Sep-21	4	45	18	31	42	7	16	33	49
Oct-21	4	19	8	15	21	2	13	10	23
Nov-21	6	35	11	30	31	10	33	8	41
Dic-21	5	17	16	6	20	2	5	17	22
Ene-22	3	26	16	13	26	3	9	20	29
Feb-22	9	28	17	20	35	2	18	19	37
Mar-22	6	1	7	0	4	3	0	7	7
Abril-22	10	20	12	18	24	6	12	18	30
May-22	11	35	37	9	41	5	12	34	46
Jun-22	7	11	7	11	12	6	14	4	18
Jul-22	12	27	16	23	34	5	17	22	39
Ago-22	5	18	5	18	20	3	5	18	23
Sep-22	7	10	9	8	12	5	9	8	17
Oct-22	4	11	7	8	14	1	5	10	15
Nov-22	9	10	12	7	16	3	8	11	19
Dic 22	4	25	10	19	25	4	10	19	29
Ene 23	8	20	8	20	27	1	9	19	28
Feb 23	6	22	7	21	27	1	15	13	28
Mar 23	4	12	6	10	12	4	5	11	16

Concesión Alto Magdalena
 Contrato de Concesión N° 003 de 2014
 Proyecto Girardot – Honda – Puerto Salgar



MES	TRABAJADORES DIRECTOS	TRABAJADORES INDIRECTOS	ÁREA DE INFLUENCIA DIRECTA	ÁREA DE INFLUENCIA INDIRECTA	HOMBRES VINCULADOS	MUJERES VINCULADAS	MANO DE OBRA CALIFICADA	MANO DE OBRA NO CALIFICADA	TOTAL EMPLEOS GENERADOS MES
Abril-23	2	8	3	7	6	4	3	7	10
Mayo-23	10	24	19	15	33	1	7	27	34
Jun-23	2	12	3	11	11	3	6	8	14
Jul-23	5	9	5	9	14	0	2	12	14
Ago-23	2	6	1	7	8	0	6	2	8
Sept-23	6	11	8	9	13	4	12	5	17
Oct-23	4	13	6	11	16	1	12	5	17
Nov-23	3	37	6	34	38	2	20	20	40
Dic-23	3	24	6	21	22	5	13	14	27
Ene-24	6	14	8	12	16	4	10	10	20
Feb-24	5	13	6	12	13	5	10	8	18
Mar-24	5	30	19	16	29	6	6	29	35
Abr-24	10	70	34	46	58	22	52	28	80
May-24	4	16	8	12	15	5	8	12	20
Jun-24	4	6	7	3	8	2	5	5	10
Jul-24	4	14	6	12	14	4	14	4	18
Ago-24	5	26	13	18	29	2	11	20	31
Sep-24	3	42	4	41	43	2	11	34	45
Oct-24	6	23	10	19	24	5	17	12	29
Nov-24	3	31	11	23	33	1	18	16	34
Dic-24	3	15	7	11	12	6	10	8	18
Ene-25	6	18	16	8	21	3	6	18	24
Feb-25	6	31	28	9	33	4	23	14	37
Mar-25	4	14	3	15	14	4	12	6	18
Abr-25	7	30	7	30	36	1	9	28	37
May-25	5	23	5	23	25	3	13	15	28

Concesión Alto Magdalena
 Contrato de Concesión N° 003 de 2014
 Proyecto Girardot – Honda – Puerto Salgar



MES	TRABAJADORES DIRECTOS	TRABAJADORES INDIRECTOS	ÁREA DE INFLUENCIA DIRECTA	ÁREA DE INFLUENCIA INDIRECTA	HOMBRES VINCULADOS	MUJERES VINCULADAS	MANO DE OBRA CALIFICADA	MANO DE OBRA NO CALIFICADA	TOTAL EMPLEOS GENERADOS MES
Jun-25	2	45	7	40	43	4	10	37	47
Jul-25	3	7	7	3	8	2	2	8	10
Ago-25	13	17	12	18	28	2	11	19	30
Sep-25	7	25	11	21	25	7	21	11	32
Oct-25	3	39	4	38	38	4	12	30	42
Nov-25	1	20	4	17	19	2	15	6	21
Dic-25	6	26	10	22	30	2	16	16	32
Ene-26	6	9	6	9	13	2	5	10	15
Feb-26	9	25	11	23	29	5	21	13	34
Mar-26	8	22	14	16	30	0	9	21	30
Total	1687	8646	5791	4555	9260	1086	5531	4777	10346

Fuente: Concesión Alto Magdalena S.A.S., 2026

2.2.12 PROGRAMA DE INFORMACION Y PARTICIPACION COMUNITARIA

Para el mes en curso, la gestión del Plan de Medios y entrega de piezas comunicativas, según compromisos, corresponde al 100%; con 1 medio de divulgación empleado, de acuerdo con las obligaciones contractuales estipuladas. Adicionalmente se entregaron cuatro (04) Boletines de Prensa (703 al 706) y no se generaron volantes. El total de piezas y actividades en acumulado son:

Tabla 57 Piezas Comunicativas

Indicador	Ediciones Elaboradas	Impresos o Enviados	Divulgados	% de entrega o avance
Volantes	683	136986	136986	100%
Boletín de Prensa	706	114266	114266	100%
Pendón desvíos Chicoral, Abanicos, esfera linterna, llavero linterna, estampa de la virgen y llavero denario, calendarios y bolsas – Actividades Campaña vial- Ponchos, pendón motociclista – policía virtual – Actividad Responsabilidad Social – Pasavías Peaje Cambao – Pasavías retorno Bogotá – Tula- Pendón #MuéveteLegal – Pendón Yo Protejo la vida – Valla Mintransporte – Pendón orientación Cambao –Pendón y folletos entrega obra Puente Flandes – Esfero gol por la vida – regla – Folleto Pescadores – Bolsa vehículo 2018 – Kit de despinche – Tarjeta calendario 2019 – Sticker número emergencia – Linterna para peatones – Pasacalles aproximación de peaje Brisas, vallas tarifarias, Abanicos, Mapa ruta, afiche mapa ruta #3., Abanicos nuevas rutas.	69	23770	23770	100%
Folleto #1 – V2 * - Folleto#2 Visita Presidencia	4	423	423	100%
Afiche #2 * Campaña vial.	1	60	60	100%
Afiche # 3 * Apertura Variante Purnio – peaje Brisas	1	14	14	100%
Mapa Ruta	1	150	150	100%
Folleto #3. Comparendo ambiental	6	3708	3708	100%
Folleto #6. Código Nacional de Tránsito Terrestre. Ley 769 de 2002 / Tránsito de animales en vía pública. Decreto 2257 de 1986	1	102	102	100%
Folleto #7. Permisos para el uso, la ocupación y la intervención temporal de la infraestructura vial. Resolución 716 de 2015	1	500	492	98%

Indicador	Ediciones Elaboradas	Impresos o Enviados	Divulgados	% de entrega o avance
Folleto #8. Campaña de Semana Santa Reflexiona en la vía... ¡Es por Tú vida!	1	2000	2000	100%
Brochure *Se inició la entrega enero de 2020 a enero de 2021.	4	1000	1000	100%
Comunicado de Prensa	21	2470	2470	100%
Periódico trimestral Edición #15 *agosto-octubre	15	3000	3000	100%
Periódico trimestral Edición #16 *Noviembre-enero	16	3000	3000	100%
Periódico trimestral Edición #16 *Febrero-abril	17	3000	3000	100%
Periódico trimestral Edición #17 * abril-mayo	17	3000	3000	100%
Periódico trimestral Edición #18 *mayo-julio	18	3000	3000	100%
Periódico trimestral Edición #19 *agosto-octubre	19	3000	3000	100%
Periódico trimestral Edición #20 *noviembre-enero	20	3000	3000	100%
Periódico trimestral Edición #21 *febrero-abril	21	3000	3000	100%
Periódico trimestral Edición #22 *mayo-junio-julio.	22	3000	3000	100%
Periódico trimestral Edición #23 *Agosto-octubre-octubre.	23	3000	3000	100%
Periódico trimestral Edición #24 *Noviembre-diciembre-enero.	24	3000	3000	100%
Periódico trimestral Edición #25 *Febrero-abril	25	3000	3000	100%
Periódico trimestral Edición #26 *Mayo-Julio	26	3000	3000	100%
Periódico trimestral Edición #27 *Agosto-Octubre	27	3000	3000	100%
Periódico trimestral Edición #28	28	3000	3000	100%
Periódico trimestral Edición #29	29	3000	3000	100%
Kit día de los niños y Juego de seguridad vial	**	1500	1500	100%
Detalle navideño para niños del corredor	**	1500	1500	100%

Indicador	Ediciones Elaboradas	Impresos o Enviados	Divulgados	% de entrega o avance
Folleto - Campaña Semana Santa Segura	6	2000	1840	92%
Folleto – Estaciones de Pesaje	7	1000	1000	100%
Brochure #6	6	1000	1000	100%
Entrega detalles para niños – Dic 2022	**	1500	1500	100%
Regla de vida	**	1000	952	95%
Botilito “el mejor regalo eres tu”	**	1000	677	67%
Chalecos – campaña cultura vial	**	500	129	25%
Libretas	**	1000	448	44%
Folleto 11 – Reflexiona por una Semana Santa segura	11	2000	2000	100%
Periódico trimestral Edición #30	30	3000	3000	100%
Brochure Institucional #7	7	1000	635	61.5%
Periódico trimestral Edición #31	31	3000	3000	100%
Entrega detalles Halloween 2023	**	1500	1411	94%
Folleto 12 – Resolución 716	12	1000	180	18%
Periódico trimestral Edición #32	32	3000	2003	63%
Entrega detalles de navidad 2023	**	1500	1054	70%
Folleto 14 – Por una Semana Santa segura	14	2000	1500	75%
Periódico trimestral Edición #33	33	3000	3000	100%
Periódico trimestral Edición #34	34	3000	3000	100%
Periódico trimestral Edición #35	35	3000	3000	100%
Detalles Halloween 2024	**	1500	1500	100%
Detalles Navidad 2024	**	1500	1500	100%
Periódico trimestral Edición #36	36	3000	3000	100%

Indicador	Ediciones Elaboradas	Impresos o Enviados	Divulgados	% de entrega o avance
Periódico trimestral Edición #37	37	3000	3000	100%
Abanico “La vida es un regalo divino, conduce con responsabilidad”	**	2000	1689	84%
Llavero “Día del conductor”	**	500	451	90%
Periódico trimestral Edición #38	38	3000	1966	65%
Detalles Halloween 2025	**	1278	1278	100%
Detalles navidad 2025	**	1119	1119	100%
Periódico trimestral Edición #39	38	3000	3000	100%
Folleto 15 “Campaña en Semana Santa tu mejor decisión es la prudencia”	15	2000	1735	87%
Periódico trimestral Edición #40	40	3000	1212	40%
Total visitantes a la página web	En el mes de marzo: 1554 Total de visitantes a la fecha: 1.203.249			

Fuente: Concesión Alto Magdalena S.A.S., 2026

Tabla 58 Piezas Comunicativas Entregadas por UF

UF 1			
PIEZAS COMUNICATIVAS			
AÑO	ELABORADAS		ENTREGADAS
2015	90		7138
2016	159		15849
2017	214		20666
2018	1786		2931
2019	4990		4990
2020	5633		5633
2021	3217		3217
2022	3040		3040
2023	91		3040
2024	69		2958
2025	64		2818
UF1			
PIEZAS COMUNICATIVAS			
AÑO	MES	ELABORADAS	ENTREGADAS
2026	Enero	6	240
	Febrero	5	200
	Marzo	6	200

UF 2			
PIEZAS COMUNICATIVAS			
AÑO	ELABORADAS		ENTREGADAS
2015	87		7138
2016	145		15143
2017	172		15793
2018	3142		4388
2019	6807		6807
2020	4776		4776
2021	3674		3674
2022	4330		4330
2023	91		4332
2024	69		3885
2025	64		4374

UF2			
PIEZAS COMUNICATIVAS			
AÑO	MES	ELABORADAS	ENTREGADAS
2026	Enero	6	226
	Febrero	5	200
	Marzo	6	300

UF 3			
PIEZAS COMUNICATIVAS			
AÑO	ELABORADAS		ENTREGADAS
2015	87		7130
2016	85		8178
2017	104		9487
2018	3142		4452
2019	9736		9736
2020	6772		6772
2021	6362		6362
2022	7388		7388
2023	91		7229
2024	69		8281
2025	64		9213

UF3			
PIEZAS COMUNICATIVAS			
AÑO	MES	ELABORADAS	ENTREGADAS
2026	Enero	6	1338
	Febrero	5	603
	Marzo	6	742

UF 4			
PIEZAS COMUNICATIVAS			
AÑO	ELABORADAS		ENTREGADAS
2015	87		7138
2016	139		16012
2017	170		17516
2018	3920		5065
2019	11898		11898

2020	6167	6167	
2021	5633	5633	
2022	6485	6485	
2023	91	6431	
2024	69	6720	
2025	64	7741	
UF4			
AÑO	PIEZAS COMUNICATIVAS		
	MES	ELABORADAS	ENTREGADAS
2026	Enero	6	621
	Febrero	5	570
	Marzo	6	1026

UF 5			
PIEZAS COMUNICATIVAS			
AÑO	ELABORADAS	ENTREGADAS	
2015	87	7118	
2016	85	8178	
2017	104	9488	
2018	11943	13541	
2019	31261	31261	
2020	13166	13166	
2021	8859	8859	
2022	5186	5186	
2023	91	10481	
2024	69	10077	
2025	64	13420	
UF5			
AÑO	PIEZAS COMUNICATIVAS		
	MES	ELABORADAS	ENTREGADAS
2026	Enero	6	1004
	Febrero	5	601
	Marzo	6	1722

Fuente: Concesión Alto Magdalena S.A.S., 2026

En cuanto a las reuniones de socialización, para el mes en curso se realizaron las siguientes reuniones:

Tabla 59 Descripción de las Reuniones Realizadas en marzo 2026

UF	FECHA	LUGAR/MUNICIPIO/VEREDA/ENTIDAD	N° CONVOCADOS	N° ASISTENTES
N/A	N/A	N/A	N/A	N/A

Fuente: Concesión Alto Magdalena S.A.S., 2026

Las socializaciones en acumulado son:

Tabla 60 Socializaciones en Acumulado para el presente mes

Indicador	Programadas	Convocados	Asistentes	% de asistencia
Reuniones de Socialización	399	7372	7300	99%

Fuente: Concesión Alto Magdalena S.A.S., 2026

Tabla 61 Socializaciones Realizadas por UF

UF 1				
SOCIALIZACIONES				
AÑO	PROGRAMADAS	CONVOCADOS	ASISTENTES	
2015	8	97	103	
2016	11	168	181	
2017	19	232	225	
2018	9	101	101	
2019	1	15	15	
2020	1	4	4	
2021	0	0	0	
2022	2	15	15	
2023	3	30	30	
2024	2	11	11	
2025	3	11	11	
UF1				
AÑO	MES	SOCIALIZACIONES		
		PROGRAMADAS	CONVOCADOS	ASISTENTES
2026	Enero	0	0	0
	Febrero	0	0	0
	Marzo	0	0	0

UF 2				
SOCIALIZACIONES				
AÑO	PROGRAMADAS	CONVOCADOS	ASISTENTES	
2015	12	158	152	
2016	10	243	207	
2017	14	258	258	
2018	11	143	177	
2019	3	21	21	
2020	1	4	4	
2021	0	0	0	
2022	2	11	11	
2023	0	0	0	
2024	2	23	23	
2025	1	5	5	

UF2				
AÑO	MES	SOCIALIZACIONES		
		PROGRAMADAS	CONVOCADOS	ASISTENTES
2026	Enero	0	0	0
	Febrero	0	0	0
	Marzo	0	0	0

UF 3			
SOCIALIZACIONES			
AÑO	PROGRAMADAS	CONVOCADOS	ASISTENTES
2015	0	0	0
2016	11	165	203
2017	12	381	381
2018	15	285	351
2019	13	195	210
2020	2	8	8
2021	2	29	29
2022	8	202	202
2023	4	80	80
2024	6	52	52
2025	2	14	14

UF3				
AÑO	MES	SOCIALIZACIONES		
		PROGRAMADAS	CONVOCADOS	ASISTENTES
2026	Enero	0	0	0
	Febrero	0	0	0
	Marzo	0	0	0

UF 4			
SOCIALIZACIONES			
AÑO	PROGRAMADAS	CONVOCADOS	ASISTENTES
2015	11	258	267
2016	19	482	657
2017	24	605	559
2018	7	123	127
2019	3	72	72
2020	0	0	0
2021	0	0	0
2022	0	0	0
2023	1	28	28
2024	1	10	10
2025	2	8	8

UF4				
AÑO	MES	SOCIALIZACIONES		
		PROGRAMADAS	CONVOCADOS	ASISTENTES
2026	Enero	0	0	0
	Febrero	0	0	0
	Marzo	0	0	0

UF 5			
SOCIALIZACIONES			
AÑO	PROGRAMADAS	CONVOCADOS	ASISTENTES
2015	0	0	0
2016	30	884	881
2017	26	368	358
2018	58	955	912
2019	55	1131	1136
2020	16	142	142
2021	1	19	19
2022	3	17	17
2023	3	15	15
2024	5	34	34
2025	1	4	4

UF5				
AÑO	MES	SOCIALIZACIONES		
		PROGRAMADAS	CONVOCADOS	ASISTENTES
2026	Enero	0	0	0
	Febrero	0	0	0
	Marzo	0	0	0

Fuente: Concesión Alto Magdalena S.A.S., 2026

2.2.13 PROGRAMA DE APOYO A LA CAPACIDAD DE LA GESTIÓN INSTITUCIONAL

La Concesión implementa jornadas informativas y de capacitación con las diferentes instituciones, entes municipales y entes de vigilancia (Policía de carreteras) en miras de propiciar un mejor escenario para el desarrollo del proyecto, dando a conocer la diferente normatividad que permite mantener la custodia y/o recuperación de las áreas de espacio público (derecho de vía).

Es así como desde el año 2015 al año 2026 se han ejecutado las siguientes actividades:

Tabla 62 Consolidado de comunicados dirigidos a instituciones 2015-2023

COMUNICADOS	UF	2015	2016	2017	2018	2019	2020	2021	2022	2023
		CANT	CANT	CANT	CANT	CANT	CANT	CANT	CANT	CANT
Información sobre la Resolución 716 del 2015. Permisos para el uso, ocupación e intervención temporal de la infraestructura vial carretera concesionada. Instalación y funcionamiento COSO	1	2	1	1	5	4	2	2	3	2
	2	0	1	2	7	6	4	6	4	4
	3	1	3	2	13	16	8	15	26	15
	4	1	3	9	6	1	4	5	1	8
	5	1	3	4	16	11	8	15	10	14

COMUNICADOS	UF	2015	2016	2017	2018	2019	2020	2021	2022	2023
		CANT	CANT	CANT	CANT	CANT	CANT	CANT	CANT	CANT
MUNICIPAL (alcaldías) 275										
TOTAL		5	11	18	47	38	26	43	44	43

Fuente: Concesión Alto Magdalena S.A.S., 2026

Tabla 63 Solicitudes Restitución Espacio Público/Capacitaciones

Comunicados	UF	Mes	2024	2025	2026
			Cant	Cant	Cant
Información Sobre La Resolución 716 Del 2015. Permisos Para El Uso, Ocupación E Intervención Temporal De La Infraestructura Vial Carretera Concesionada. Instalación Y Funcionamiento Coso Municipal (Alcaldías)	UF1	Enero	0	0	1
		Febrero	1	0	1
		Marzo	0	0	0
		Abril	0	0	
		Mayo	0	0	
		Junio	0	0	
		Julio	0	0	
		Agosto	0	0	
		Septiembre	0	0	
		Octubre	0	0	
		Noviembre	0	0	
		Diciembre	0	0	
	UF2	Enero	0	0	1
		Febrero	2	0	1
		Marzo	0	0	0
		Abril	1	0	
		Mayo	0	0	
		Junio	1	0	
		Julio	0	0	
		Agosto	0	0	
		Septiembre	0	0	
		Octubre	0	0	
		Noviembre	0	0	
		Diciembre	0	0	
	UF3	Enero	1	0	0
		Febrero	2	1	3
		Marzo	0	0	0
		Abril	0	1	
		Mayo	0	0	
		Junio	2	0	
		Julio	1	1	
		Agosto	1	1	
		Septiembre	1	0	
		Octubre	0	0	
		Noviembre	0	0	
		Diciembre	0	0	
	UF4	Enero	0	0	0
		Febrero	1	1	2
		Marzo	0	1	0
		Abril	2	0	
		Mayo	1	1	
		Junio	0	0	
		Julio	0	0	
		Agosto	0	0	
		Septiembre	1	0	
		Octubre	1	0	
	Noviembre	0	0		

Comunicados	UF	Mes	2024	2025	2026
			Cant	Cant	Cant
		Diciembre	0	0	
		Enero	1	0	1
		Febrero	1	0	3
		Marzo	0	2	1
		Abril	1	1	
		Mayo	1	0	
		Junio	4	4	
		Julio	0	3	
		Agosto	1	2	
		Septiembre	2	3	
		Octubre	0	0	
		Noviembre	1	0	
		Diciembre	0	0	
Total			31	22	14

Fuente: Concesión Alto Magdalena S.A.S., 2026

Tabla 64 Consolidado Solicitudes Restitución Espacio Público 2015-2023

COMUNICADOS	UF	2015	2016	2017	2018	2019	2020	2021	2022	2023
		CANT	CANT	CANT	CANT	CANT	CANT	CANT	CANT	CANT
Solicitud de Restitución de Bienes de Uso Público / Capacitación en normatividad vigente de ley 1228, 290	UF1	3	2	1	7	4	10	0	0	0
	UF2	1	2	2	10	6	2	0	1	2
	UF3	1	2	3	13	10	2	8	7	4
	UF4	1	3	5	13	6	1	4	2	2
	UF5	2	6	8	33	34	14	8	15	30
TOTAL		8	15	19	76	60	29	20	25	38

Fuente: Concesión Alto Magdalena S.A.S., 2026

Tabla 65 Relación Solicitudes Restitución de espacio público 2024-2026

Comunicados	Uf	Mes	2024	2025	2026
			Cant	Cant	Cant
Solicitud De Restitución De Bienes De Uso Público / Capacitación En Normatividad Vigente De Ley 1228	UF1	Enero	0	0	1
		Febrero	0	0	0
		Marzo	0	0	0
		Abril	0	0	
		Mayo	0	0	
		Junio	0	0	
		Julio	0	0	
		Agosto	0	0	
		Septiembre	0	0	
		Octubre	0	0	
		Noviembre	0	0	
		Diciembre	0	0	
	UF2	Enero	1	1	0
		Febrero	0	0	0

Comunicados	Uf	Mes	2024	2025	2026
			Cant	Cant	Cant
		Marzo	0	2	1
		Abril	1	0	
		Mayo	0	1	
		Junio	0	0	
		Julio	1	2	
		Agosto	1	0	
		Septiembre	0	0	
		Octubre	0	0	
		Noviembre	0	0	
		Diciembre	1	0	
	UF3	Enero	0	0	0
		Febrero	0	0	1
		Marzo	0	0	1
		Abril	0	0	
		Mayo	2	0	
		Junio	0	0	
		Julio	1	0	
		Agosto	0	0	
		Septiembre	0	1	
		Octubre	0	0	
		Noviembre	0	0	
		Diciembre	0	0	
	UF4	Enero	0	0	0
		Febrero	0	0	0
		Marzo	0	0	0
		Abril	1	0	
		Mayo	0	0	
		Junio	0	1	
		Julio	0	0	
		Agosto	1	1	
		Septiembre	0	0	
		Octubre	0	0	
		Noviembre	0	0	
		Diciembre	0	0	
	UF5	Enero	1	1	0
		Febrero	2	0	4
		Marzo	0	1	1
		Abril	2	2	
		Mayo	0	0	
		Junio	4	3	
		Julio	0	1	
		Agosto	2	1	
		Septiembre	1	1	
		Octubre	0	0	
		Noviembre	1	1	
		Diciembre	0	0	
Total			23	20	9

Fuente: Concesión Alto Magdalena S.A.S., 2026

Tabla 66 Reuniones o Gestiones con Autoridades Municipales y/o de Policía consolidado 2015-2022

UF	AÑO	CANTIDAD	CANTIDAD
UF1	2015	6	38
	2016	3	19
	2017	10	68
	2018	6	32
	2019	5	24

UF	AÑO	CANTIDAD	CANTIDAD
	2020	3	20
	2021	0	0
	2022	1	3
UF2	2015	7	40
	2016	6	36
	2017	18	130
	2018	24	167
	2019	19	101
	2020	8	33
	2021	0	0
	2022	4	21
UF3	2015	7	47
	2016	3	22
	2017	4	23
	2018	17	126
	2019	31	123
	2020	24	122
	2021	11	135
	2022	18	207
UF4	2015	8	49
	2016	5	35
	2017	18	109
	2018	33	210
	2019	17	121
	2020	7	79
	2021	2	7
	2022	0	0
UF5	2015	8	70
	2016	5	35
	2017	12	88
	2018	27	153
	2019	63	333
	2020	22	176
	2021	13	60
	2022	14	76
		488	3.138

Fuente: Concesión Alto Magdalena S.A.S., 2026

Tabla 67 Reuniones o Gestiones con Autoridades Municipales y/o de Policía Consolidado 2023-...

UF	MES	2023		2024		2025		2026	
		CANT	ASIST	CANT	ASIST	CANT	ASIST	CANT	ASIST
UF1	Enero	0	0	0	0	0	0	0	0
	Febrero	0	0	0	0	0	0	0	0
	Marzo	0	0	0	0	0	0	0	0
	Abril	0	0	0	0	0	0		
	Mayo	0	0	0	0	0	0		
	Junio	0	0	0	0	0	0		
	Julio	0	0	0	0	0	0		
	Agosto	0	0	0	0	0	0		
	Septiembre	0	0	0	0	0	0		
	Octubre	0	0	0	0	0	0		

UF	MES	2023		2024		2025		2026	
		CANT	ASIST	CANT	ASIST	CANT	ASIST	CANT	ASIST
	Noviembre	0	0	0	0	0	0		
	Diciembre	0	0	0	0	0	0		
UF2	Enero	0	0	0	0	0	0	0	0
	Febrero	0	0	1	6	0	0	0	0
	Marzo	0	0	0	0	1	5	0	0
	Abril	0	0	0	0	1	3		
	Mayo	0	0	0	0	1	6		
	Junio	0	0	0	0	0	0		
	Julio	0	0	0	0	0	0		
	Agosto	0	0	0	0	1	2		
	Septiembre	0	0	1	3	0	0		
	Octubre	0	0	1	4	1	7		
	Noviembre	0	0	1	7	0	0		
	Diciembre	0	0	0	0	1	2		
UF3	Enero	1	14	2	18	1	11	1	14
	Febrero	1	14	1	12	1	12	2	10
	Marzo	1	12	1	11	3	21	1	12
	Abril	1	12	2	16	2	27		
	Mayo	2	20	4	20	1	11		
	Junio	2	14	3	25	1	12		
	Julio	1	12	1	14	0	0		
	Agosto	3	19	1	12	1	12		
	Septiembre	2	19	2	15	1	11		
	Octubre	1	13	3	34	1	12		
	Noviembre	1	15	2	14	1	10		
	Diciembre	1	10	0	0	0	0		
UF4	Enero	0	0	0	0	0	0	0	0
	Febrero	0	0	1	11	1	4	0	0
	Marzo	0	0	0	0	0	0	0	0
	Abril	1	12	0	0	0	0		
	Mayo	0	0	0	0	0	0		
	Junio	0	0	0	0	0	0		
	Julio	0	0	0	0	0	0		
	Agosto	2	7	0	0	0	0		
	Septiembre	0	0	0	0	0	0		
	Octubre	2	8	0	0	0	0		
	Noviembre	0	0	1	3	0	0		
	Diciembre	0	0	0	0	0	0		
UF5	Enero	0	0	1	8	3	15	2	2
	Febrero	0	0	2	11	4	13	0	0
	Marzo	3	14	0	0	0	0	3	13
	Abril	2	17	0	0	2	8		
	Mayo	5	21	0	0	0	0		
	Junio	0	0	2	6	1	4		
	Julio	1	6	1	5	0	0		
	Agosto	2	30	1	4	0	0		
	Septiembre	0	0	2	7	1	2		
	Octubre	2	5	3	15	3	21		
	Noviembre	1	4	0	0	0	0		
	Diciembre	0	0	0	0	0	0		
TOTAL		30	283	30	204	34	231	9	51

Fuente: Concesión Alto Magdalena S.A.S., 2026

Tabla 68 Consolidado de Gestiones de Recuperación y/o Custodia de Espacio Público 2015-2023

COMUNICADOS	UF	2015	2016	2017	2018	2019	2020	2021	2022	2023
		CANT	CANT	CANT	CANT	CANT	CANT	CANT	CANT	CANT
Gestiones de recuperación y/o Custodia de Espacio Público a los municipios de Flandes, Girardot, Nariño, Guataquí, San Juan de Rio Seco, Chaguaní, Guaduas, Honda, La Dorada, Puerto Salgar 1147	1	3	8	13	8	16	4	0	1	0
	2	6	10	11	34	23	37	1	8	6
	3	4	5	7	56	99	77	16	10	7
	4	3	10	13	43	56	54	4	2	2
	5	5	14	19	85	170	111	25	24	37
TOTAL		21	47	63	226	364	283	46	45	52

Fuente: Concesión Alto Magdalena S.A.S., 2026

Tabla 69 Consolidado de Gestiones de Recuperación y/o Custodia de Espacio Público 2024-2026

Comunicados	Uf	Mes	2024	2025	2026
			Cant	Cant	Cant
Gestiones De Recuperación Y/O Custodia De Espacio Público A Los Municipios De Flandes, Girardot, Nariño, Guataquí, San Juan De Rio Seco, Chaguaní, Guaduas, Honda, La Dorada, Puerto Salgar	UF1	Enero	0	0	1
		Febrero	0	0	0
		Marzo	0	0	0
		Abril	0	0	
		Mayo	0	1	
		Junio	0	0	
		Julio	0	0	
		Agosto	0	0	
		septiembre	0	0	
		Octubre	0	0	
		Noviembre	0	0	
		Diciembre	0	0	
	UF2	Enero	1	0	1
		Febrero	1	0	0
		Marzo	0	1	0
		Abril	0	0	
		Mayo	0	2	
		Junio	2	0	
		Julio	1	3	
		Agosto	2	0	
		septiembre	1	0	
		Octubre	2	0	
		Noviembre	0	0	
		Diciembre	1	1	
	UF3	Enero	2	1	1
		Febrero	0	0	0
		Marzo	1	1	0
		Abril	0	4	
		Mayo	0	1	
		Junio	1	0	
		Julio	0	1	
		Agosto	0	1	

Comunicados	Uf	Mes	2024	2025	2026
			Cant	Cant	Cant
		septiembre	0	1	
		Octubre	1	0	
		Noviembre	0	0	
		Diciembre	0	0	
	UF4	Enero	0	2	0
		Febrero	0	0	0
		Marzo	3	0	0
		Abril	2	0	
		Mayo	0	0	
		Junio	2	0	
		Julio	1	0	
		Agosto	0	0	
		septiembre	2	0	
		Octubre	0	0	
		Noviembre	1	0	
		Diciembre	0	0	
	UF5	Enero	2	1	1
		Febrero	5	6	5
		Marzo	3	5	4
		Abril	3	5	
		Mayo	4	0	
		Junio	5	2	
		Julio	2	6	
		Agosto	4	3	
		septiembre	1	9	
		Octubre	3	2	
Noviembre	4	2			
Diciembre	0	6			
Total			63	67	13

Fuente: Concesión Alto Magdalena S.A.S., 2026

2.2.14 PROGRAMA DE CAPACITACION, EDUCACION Y CONCIENTIZACION DE LA COMUNIDAD

En el presente mes, se adelantaron las siguientes actividades del programa de capacitaciones con la comunidad:

En virtud del convenio interinstitucional con el SENA de Girardot, se llevaron a cabo los cursos de piscicultura y estética de manos y pies, dirigidos a los habitantes de la vereda Gramalotal en el municipio de Beltrán (Cundinamarca).

Adicionalmente, se consolidó una alianza estratégica con el Banco de la República del municipio de Honda (Tolima), con el propósito de fortalecer la oferta de talleres educativos enfocados en la promoción de la lectura y la cultura para los habitantes del área de influencia del corredor vial. Así mismo, se desarrollaron jornadas pedagógicas orientadas a la sensibilización comunitaria, abordando ejes temáticos como la gestión ambiental bajo el lema ‘Nuestra carretera es el puente de la naturaleza’, la conmemoración del Día Internacional de la Mujer y la promoción de la salud mediante el ‘Taller de cepillado y concientización oral’. Adicionalmente, se integraron actividades educativas en el marco del Día Mundial del Agua y el Día Internacional de Acción por los ríos.

Por otra parte, se llevó a cabo la presentación formal del programa de capacitación a la comunidad aledaña al proyecto, logrando un diagnóstico de necesidades pedagógicas en las siguientes Instituciones Educativas y Juntas de Acción Comunal (JAC) del departamento de Cundinamarca:

- I.E.D. Técnico Agropecuario Jaime de Narvaez - SEDE Escuela Rura Gramalotal – Beltrán.
- I.E.D. Nicolas de Federman – SEDE Escuela Rutal Campoalegre (Guataquí).
- I.E.R.D. Diego Uribe Vargas – SEDE Escuela Rural San Marino (San Juan de Rioseco).
- JAC Inpección de Cambao (San Juan de Rioseco).

Finalmente, en un esfuerzo de articulación entre la Concesión Alto Magdalena S.A.S., el SENA y la Cámara de Comercio de Honda, Guaduas y Norte del Tolima, se gestionó la convocatoria para el curso de Apicultura. Dicha invitación fue socializada vía correo electrónico con las Juntas de Acción Comunal de Puerto Bogotá del municipio de Guaduas (Cundinamarca), así como con los líderes comunales de los sectores de Caracolí, Mesuno y Perico del municipio de Honda (Tolima). Esta iniciativa busca dinamizar el desarrollo productivo y brindar nuevas oportunidades económicas a los habitantes del sector.

Tabla 70 Capacitaciones con la Comunidad

UF	N° CAPACITACIONES REALIZADAS	N° DE ASISTENTES
UF 1	0	0
UF 2	0	0
UF 3	10	87
UF 4	0	0
UF 5	2	13
TOTAL	12	100

Fuente: Concesión Alto Magdalena S.A.S., 2026

Tabla 71 Consolidado Capacitaciones con la Comunidad

UNIDAD FUNCIONAL	N° CAPACITACIONES REALIZADAS	N° DE ASISTENTES
1	a marzo 75	1529
2	a marzo 121	2332
3	a marzo 157	2267
4	a marzo 107	2010
5	a marzo 321	6436
TOTAL	Total marzo 781	14.574

Fuente: Concesión Alto Magdalena S.A.S., 2026

2.2.15 PROGRAMA DE CULTURA VIAL

El desarrollo de las actividades del Programa de Cultura Vial se adelanta con el apoyo de la Policía de Tránsito y Transporte, la cual está dirigida a todos los usuarios del corredor vial.

Durante el mes de marzo se desarrollaron algunas actividades de sensibilización vial, considerando la semana santa, como temporada de gran movilidad, se efectuaron acciones en los terminales de transporte de Girardot y de Honda, así como también, se contó con el apoyo de la secretaria de tránsito de Honda. Donde se reforzaron en los actores viales la precaución y la proyección de la vida, respetando a todos los usuarios, la señalización y normas de tránsito, como estrategia de movilidad segura.

Tabla 72 Gestiones para la Implementación del Programa

UNIDAD FUNCIONAL	GESTIONES REALIZADAS	PARTICIPANTES
UF 1	3	9
UF 2	21	103
UF 3	100	1059
UF 4	13	93
UF 5	68	536
TOTAL MARZO	1	12
CONSOLIDADO	206	1812

Fuente: Concesión Alto Magdalena S.A.S., 2026

Tabla 73 Actividades Pedagógicas

UNIDAD FUNCIONAL	CAPACITACIONES	PARTICIPANTES
UF 1	68	1.154
UF 2	98	2.287
UF 3	155	6.543
UF 4	85	2.654
UF 5	112	5.072
TOTAL MARZO	6	148
CONSOLIDADO	524	17.858

Fuente: Concesión Alto Magdalena S.A.S., 2026

Tabla 74 Actividades de Campañas Trimestrales

UNIDAD FUNCIONAL	ACTIVIDADES CAMPAÑA TRIMESTRAL	PARTICIPANTES
UF 1	60	1.900
UF 2	225	10.248
UF 3	240	26.043
UF 4	242	28.871
UF 5	530	56.100
TOTAL MARZO	10	1.767
CONSOLIDADO	1.307	124.929

Fuente: Concesión Alto Magdalena S.A.S., 2026

Tabla 75 Actividades de Sensibilización peatones

MES	ACTIVIDADES	PARTICIPANTES
UF 1	62	1.056
UF 2	90	2.391
UF 3	119	4.468
UF 4	84	1.909
UF 5	137	7.624
TOTAL MARZO	2	60
CONSOLIDADO	496	17.508

Fuente: Concesión Alto Magdalena S.A.S., 2026

2.2.16 PROGRAMA DE ARQUEOLOGIA PREVENTIVA

Las actividades de arqueología preventiva para las UF 1 y 2 han terminado, el día 14 de mayo de 2021 el ICANH remitió una comunicación donde realizan la aprobación del informe final donde manifiesta:

“En consecuencia, el Instituto Colombiano de Antropología e Historia – ICANH aprueba el informe final de la Autorización de Intervención Arqueológica No. 5640 para el proyecto:

Por lo tanto, se ha dado cumplimiento a las obligaciones contraídas con la Autorización de Intervención Arqueológica No. 5640 expedida a su nombre y el informe final ha sido enviado a la Biblioteca especializada del ICANH para su consulta pública”

Las actividades de arqueología para las UF 3, 4 y 5 han terminado, se está a la espera del informe final.

2.2.17 PROGRAMA DE ACOMPAÑAMIENTO SOCIOPREDIAL

2.2.17.1 SEGUIMIENTO DEL PLAN DE COMPENSACIONES SOCIOECONÓMICAS

En relación con las unidades sociales con factores de compensación para el mes en curso no se presentaron fichas sociales a Interventoría. Debido a que todas las Unidades Sociales residentes y Productivas ya se encuentran identificadas y trasladadas.

2.2.17.2 VISITAS A UNIDADES SOCIALES BENEFICIARIAS DEL FACTOR DE APOYO AL RESTABLECIMIENTO DE VIVIENDA Y FACTOR DE APOYO POR MOVILIZACIÓN

Durante el mes no se realizaron visitas de identificación de necesidades a las Unidades Sociales para el traslado. Debido a que todas las Unidades Sociales residentes y Productivas ya se encuentran identificadas y trasladadas.

2.2.17.3 GESTIÓN A OFERTA INMOBILIARIA

En este mes no se realizó Gestión inmobiliaria. Debido a que todas las Unidades Sociales residentes y Productivas ya se encuentran identificadas y trasladadas.

- **Gestiones UF2 – UF5**

Durante el mes no se realizaron seguimientos mediante visitas con las unidades sociales, debido a que todas las Unidades Sociales residentes y Productivas ya se encuentran identificadas y trasladadas.

- **Gestión y avances de traslados a Unidades sociales:**

A continuación, se relacionan las unidades sociales ubicadas en los predios a intervenir por obras en los sectores de Puerto Bogotá (Realineamiento costado izquierdo) se está a la espera de la Alcaldía de Guaduas, para dar continuidad al trámite de adquisición predial, sin embargo, aceptaron el traslado anticipado a las viviendas de reposición.

Tabla 76 Gestión Inmobiliaria y Procesos Unidades Sociales Realineamiento UF 5.1

PREDIOS		PROPIETARIO	RESPONSABLE DE LA US	RELACIÓN CON EL INMUEBLE	FICHA SOCIAL APROBADA	UNIDAD SOCIAL TRASLADADA SI /NO	FACTOR RESTABLECIMIENTO DE VIVIENDA PAGADO	OBSERVACIONES
ANTES	AHORA							
ALMA-40163	ALMA-5-0253	Municipio de Guaduas	Rubén Pescador	Mejoratorio	No	Si	No	Unidad social trasladada a la vivienda definitiva en el municipio de Mariquita - Tolima.
		Municipio de Guaduas	Pedro Pablo Romero	Mejoratorio	No	Si	No	Unidad social trasladada a la vivienda definitiva en la inspección de Puerto Bogotá.
		Municipio de Guaduas	Nancy Beltrán Caicedo	Mejoratorio	No	Si	No	Unidad social trasladada a la vivienda definitiva en la inspección de Puerto Bogotá.
		Municipio de Guaduas	William Basabe	Mejoratorio	No	Si	No	Unidad social trasladada a la vivienda definitiva en la inspección de Puerto Bogotá.
		Municipio de Guaduas	Martha Barrero	Mejoratorio	No	Si	No	Trasladada a la vivienda de reposición en Puerto Bogotá
		Municipio de Guaduas	Luis Ángel Ardila	Mejoratorio	No	Si	No	Unidad Social trasladada a la vivienda definitiva en la inspección de Puerto Bogotá.
		Municipio de Guaduas	Rosa Hermila Andrade	Mejoratorio	No	Si	No	Unidad Social trasladada a la vivienda definitiva en la ciudad de Ibagué



PREDIOS		PROPIETARIO	RESPONSABLE DE LA US	RELACIÓN CON EL INMUEBLE	FICHA SOCIAL APROBADA	UNIDAD SOCIAL TRASLADADA SI /NO	FACTOR RESTABLECIMIENTO DE VIVIENDA PAGADO	OBSERVACIONES
ANTES	AHORA							
		Municipio de Guaduas	Blanca Lilia Gordillo	Mejoratorio	No	Si	No	Unidad social trasladada con arriendo a la misma vivienda de reposición hasta terminar la gestión de compra definitiva con los vendedores
		Municipio de Guaduas	Carlos Erasmo Guzmán	Mejoratorio	No	Si	No	Unidad social trasladada a la vivienda definitiva en el barrio Bogotá - Honda.
ALMA-4-0164	ALMA-5-0254	Municipio de Guaduas	Pedro Pablo Mejía	Mejoratorio	No	Si	No	Unidad social trasladada a la vivienda definitiva en el municipio de Honda.
ALMA-4-0168	ALMA-5-0258	Municipio de Guaduas	Olga María Hernández	Mejorataria	No	SI	No	Unidad Social trasladada a la vivienda definitiva en la inspección de Puerto Bogotá.
ALMA-4-0169	ALMA-5-0259	Municipio de Guaduas	Sandra Rodríguez	Mejorataria	No	Si	No	Unidad social trasladada a la vivienda definitiva en el municipio de Honda.

Fuente: Concesión Alto Magdalena S.A.S., 2026

- **Acompañamiento en firma de escrituras de la vivienda de reposición:**

Durante este período no se realizó acompañamiento para firma de escrituras públicas. Debido a que ya todas las unidades sociales han sido trasladadas.

- **Acompañamiento en el proceso de restablecimiento de servicios sociales:**

Durante este período no se efectuaron acompañamientos para el restablecimiento de servicios sociales a las unidades sociales. Debido a que ya todas las unidades sociales han sido trasladadas.

- **Seguimiento a Unidades Sociales Trasladas**

Durante este mes no se realizó visita de seguimiento. Debido a que ya se realizaron todos los traslados y se realizaron todas las visitas iniciales, de seguimiento y cierre.

- **Reuniones interinstitucionales:**

Durante este período no se efectuaron reuniones interinstitucionales en relación con los acompañamientos y seguimientos a las unidades sociales de las unidades funcionales. Debido a que ya se realizaron todos los traslados de las familias beneficiarias.

2.2.18 PLAN DE COMPENSACIONES SOCIOECONÓMICAS

Se relaciona a continuación el resumen de las actividades desarrolladas por el área de gestión Socio - Predial, durante el mes en curso - Unidades Funcionales N° 2 – 3 – 4 y 5.

Tabla 77 Resumen de Actividades Gestión Socio-Predial

ACTIVIDAD	CANTIDAD
Atención a propietarios/mejoratorios en oficina	0
Reuniones en predios	0
Acompañamiento Gestión Inmobiliaria	0
Proyección Respuesta PQR	0
Revisión Ficha Social F.12	0
Revisión Ficha Social F.13	0
Revisión Ficha Social F.14	0
Revisión Ficha Social F.15	0
Revisión Ficha Social F.16	0
Revisión de Acuerdos de reconocimiento	0
Acompañamiento a equipo técnico y jurídico en la organización de reuniones con la comunidad/levantamiento actas de reunión/caracterización socioeconómica...	0
Actualización del Plan de Compensaciones	1
Comité Socio-predial	0

A continuación, se presenta un resumen por Unidad Funcional del número total de predios, Unidades Sociales identificadas y pago de compensaciones realizadas para el mes en curso.

Tabla 78 Resumen Unidades Funcionales

UNIDAD FUNCIONAL	N° TOTAL DE PREDIOS	N° TOTAL DE UNIDADES SOCIALES	N° TOTAL DE UNIDADES SOCIALES PRODUCTIVAS	N° TOTAL DE UNIDADES SOCIALES RESIDENTES	VALOR COMPENSACIONES PAGADAS
UF1	18	3	1	2	\$ 5,515,640.00
UF2	144	98	38	58	\$ 1,827,219,051.20
UF3	135	72	16	44	\$ 417,186,860.90
UF4.1	6	0	0	0	\$ -
UF4.2	70	8	3	4	\$ 57,256,914.00
UF 5.1	86	95	10	78	\$ 759,581,422.00
UF 5.2	44	60	18	30	\$ 633.190.076.00
UF 5.3	2	0	0	0	\$ -
UF 5.4	30	2	1	1	\$ 10,156,146.00
TOTAL	535	338	87	217	\$ 3.710,106,110.10

Fuente: Concesión Alto Magdalena S.A.S., 2026

A continuación, se describen las actividades realizadas frente a la aplicación de los factores de compensación socioeconómica, definidos en la Resolución 545 de 2008 del INCO, hoy Agencia Nacional de Infraestructura ANI, los cuales son otorgados a los responsables de las Unidades Sociales identificadas dentro de los predios requeridos, con el objeto de mitigar el impacto socioeconómico causado por la ejecución del proyecto.

2.2.18.1 INSUMOS

Frente a la elaboración de insumos sociales en el mes en curso, no se presentaron fichas sociales debido a que todas las unidades sociales residentes identificadas ya se encuentran trasladadas.

2.2.18.2 SEGUIMIENTO DEL PLAN DE COMPENSACIONES SOCIOECONÓMICAS

Ya se realizó la identificación y traslado de todas las unidades sociales residentes y productivas; solo está pendiente de que el Municipio de Guaduas entregue la documentación respectiva, para poder culminar la gestión predial y pago de las compensaciones económicas de los trece (13) mejoratarios, en la UF5.

2.2.19 FICHAS APROBADAS POR PARTE DE LA INTERVENTORÍA

Para este mes no se presentaron fichas sociales para aprobación por parte de la interventoría. Debido a que todas las unidades sociales identificadas ya se encuentran aprobadas.

2.2.20 INFORME DE APLICACIÓN DE COMPENSACIONES SOCIOECONÓMICAS

Durante el mes en curso, la Concesión Alto Magdalena S.A.S no realizó el pago de factores sociales.

Sin embargo, se realizó la entrega de la actualización del Plan de Compensaciones Socioeconómica a corte de 31 de enero de 2025, el cual fue aprobado mediante comunicación 0638501-CAM-124-25 del 15 de abril de 2025 y radicado interno ALMA-R-2025-0439; razón por la cual se ajustan los valores ya que en esa nueva actualización aumento el valor del pago de compensaciones socioeconómicas debido al aumento del Salario Mínimo 2025.


Tabla 79 Plan de Compensaciones Socioeconómicas

PLAN DE COMPENSACIONES SOCIO ECONÓMICAS						
FACTORES DE APOYO (VALOR ESTIMADO)						
Unidad	FARV (\$)	FAMOR (\$)	FAMOV (\$)	FARME (\$)	FARR (\$)	TOTAL
UF 1	\$ -	\$ -	\$ 1,378,910	\$ 4,136,730	\$ -	\$ 5,515,640.00
UF 2	\$ 1,556,771,544.20	\$ 58,191,954	\$ 47,970,639	\$ 162,634,914	\$ 1,650,000	\$ 1,827,219,051.20
UF 3	\$ 182,249,758.90	\$ 95,115,246	\$ 37,501,894	\$ 84,507,720	\$ 17,812,242	\$ 417,186,860.90
UF 4.1	\$ -	\$ -	\$ -	\$ -	\$ -	\$ -
UF 4.2	\$ 24,464,271	\$ 11,718,630	\$ 3,909,559	\$ 16,264,454	\$ 900,000	\$ 57,256,914.00
UF 5.1*	\$ 557,363,526	\$ 98,778,018	\$ 53,292,646.00	\$ 43,667,232	\$ 6,480,000	\$ 759,581,422.00
UF 5.2	\$ 412,178,239	\$ 61,264,024	\$ 31,484,971	\$ 107,462,597	\$ 20,800,245	\$ 633,190,076.00
UF 5.3	\$ -	\$ -	\$ -	\$ -	\$ -	\$ -
UF 5.4	\$ -	\$ 4,687,452	\$ 781,242	\$ 4,687,452	\$ -	\$ 10,156,146.00
TOTAL	\$ 2,733,027,339	\$ 329,755,324	\$ 176,319,861	\$ 423,361,099	\$ 47,642,487	\$ 3,710,106,110.10
VALOR ESTIMACION PLAN DE COMPENSACIONES SOCIO ECONÓMICAS ENERO 2025						\$ 3,710,106,110.10
VALOR ESTIMACION PLAN DE COMPENSACIONES SOCIO ECONÓMICAS ENERO 2024						\$ 5,254,414,636.10
VALOR ESTIMACION PLAN DE COMPENSACIONES SOCIO ECONÓMICAS ENERO 2023						\$ 5,089,672,439.10
VALOR ESTIMACION PLAN DE COMPENSACIONES SOCIO ECONÓMICAS ENERO 2022						\$ 4,645,445,733.10
VALOR ESTIMACION PLAN DE COMPENSACIONES SOCIO ECONÓMICAS JUNIO 2021						\$ 4,555,552,090.10
VALOR ESTIMACION PLAN DE COMPENSACIONES SOCIO ECONÓMICAS ENERO 2021						\$ 4,548,787,454.10
VALOR ESTIMACION PLAN DE COMPENSACIONES SOCIO ECONÓMICAS JULIO 2020						\$ 4,610,200,486
VALOR ESTIMACION PLAN DE COMPENSACIONES SOCIO ECONÓMICAS ENERO 2020						\$ 4,698,939,461
VALOR ESTIMACION PLAN DE COMPENSACIONES SOCIO ECONÓMICAS AGOSTO 2019						\$ 4,408,272,684
VALOR ESTIMACION PLAN DE COMPENSACIONES SOCIO ECONÓMICAS ENERO 2019						\$ 4,269,844,007
VALOR ESTIMACION PLAN DE COMPENSACIONES SOCIO ECONÓMICAS OCTUBRE 2018						\$ 4,082,203,809
VALOR ESTIMACION PLAN DE COMPENSACIONES SOCIO ECONÓMICAS JULIO 2018						\$ 3,659,717,301
VALOR ESTIMACION PLAN DE COMPENSACIONES SOCIO ECONÓMICAS FEBRERO 2018						\$ 3,195,179,944
VALOR ESTIMACION PLAN DE COMPENSACIONES SOCIO ECONÓMICAS 2015						\$ 3,082,374,453
DIFERENCIA						\$ (627,731,657.10)

Fuente: Concesión Alto Magdalena S.A.S., 2026

A continuación, se presenta el Informe ejecutivo “Matriz – Plan de Compensaciones socioeconómicas” para este mes.

Tabla 80 Matriz de Compensaciones Socio-Economicas

 MATRIZ - PLAN DE COMPENSACIONES SOCIOECONÓMICAS - INFORME EJECUTIVO						
GESTIÓN CONTRACTUAL Y SEGUIMIENTO DE PROYECTOS DE INFRAESTRUCTURA DE TRANSPORTE						
CÓDIGO	GCSP-F-203	VERSIÓN	002	FECHA	26/07/2024	
Proyecto	CONCESION ALTO MAGDALENA S.A.S					
Fecha	PERIODO MARZO 2026					
SECTOR	FACTOR CANCELADO (VALORES)					
	FARV (\$)	FAMOV	FAT (\$)	FARSS (\$)	FARME (\$)	TOTAL
UF 1	\$ -	\$ -	\$ 1.378.910,00	\$ -	\$ 4.136.730,00	\$ 5.515.640,00
UF 2	\$ 1.556.771.544,20	\$ 58.191.954,00	\$ 47.970.639,00	\$ 1.650.000,00	\$ 162.634.914,00	\$ 1.827.219.051,20
UF 3	\$ 182.249.758,90	\$ 95.115.246,00	\$ 37.501.894,00	\$ 17.812.242,00	\$ 84.507.720,00	\$ 417.186.860,90
UF 4.1	\$ -	\$ -	\$ -	\$ -	\$ -	\$ -
UF 4.2	\$ 24.464.271,00	\$ 11.718.630,00	\$ 3.909.559,00	\$ 900.000,00	\$ 16.264.454,00	\$ 57.256.914,00
UF 5.1	\$ 557.363.526,00	\$ 98.778.018,00	\$ 53.292.646,00	\$ 6.480.000,00	\$ 43.667.232,00	\$ 759.581.422,00
UF 5.2	\$ 412.178.239,00	\$ 61.264.024,00	\$ 31.484.971,00	\$ 20.800.245,00	\$ 107.462.597,00	\$ 633.190.076,00
UF 5.3	\$ -	\$ -	\$ -	\$ -	\$ -	\$ -
UF 5.4	\$ -	\$ 4.687.452,00	\$ 781.242,00	\$ -	\$ 4.687.452,00	\$ 10.156.146,00
TOTAL	\$ 2.733.027.339,10	\$ 329.755.324,00	\$ 176.319.861,00	\$ 47.642.487,00	\$ 423.361.099,00	\$ 3.710.106.110,10
SECTOR	FACTOR PENDIENTE POR CANCELAR (VALORES)					
	FARV (\$)	FAMOV (\$)	FAT (\$)	FARSS (\$)	FARME (\$)	TOTAL
UF 1	\$ -	\$ -	\$ -	\$ -	\$ -	\$ -
UF 2	\$ -	\$ -	\$ -	\$ -	\$ -	\$ -
UF 3	\$ -	\$ -	\$ -	\$ -	\$ -	\$ -
UF 4.1	\$ -	\$ -	\$ -	\$ -	\$ -	\$ -
UF 4.2	\$ -	\$ -	\$ -	\$ -	\$ -	\$ -
UF 5.1	\$ 1.665.495.000,00	\$ -	\$ 18.505.500	\$ -	\$ -	\$ 1.684.000.500,00
UF 5.2	\$ -	\$ (1)	\$ -	\$ -	\$ -	\$ -
UF 5.3	\$ -	\$ -	\$ -	\$ -	\$ -	\$ -
UF 5.4	\$ -	\$ -	\$ -	\$ -	\$ -	\$ -
TOTAL	\$ 1.665.495.000,00	-\$ 1,00	\$ 18.505.500,00	\$ -	\$ -	\$ 1.684.000.500,00
SECTOR	MEJORATARIOS				PROPIETARIOS	
	Cantidad	\$FARME	Cantidad	\$FARME	Cantidad	\$FARME
UF 1	1	\$ 4.136.730,00	0	\$ -	0	\$ -
UF 2	19	\$ 118.726.626,00	4	\$ 19.031.052,00	5	\$ 24.877.236,00
UF 3	3	\$ 14.343.600,00	2	\$ 9.374.904,00	12	\$ 60.789.216,00
UF 4.1	0	\$ -	0	\$ -	0	\$ -
UF 4.2	0	\$ -	2	\$ 11.838.152,00	1	\$ 4.426.302,00
UF 5.1	1	\$ 4.968.696,00	3	\$ 14.082.450,00	5	\$ 24.616.086,00
UF 5.2	5	\$ 28.115.286,00	0	\$ -	12	\$ 79.347.312,00
UF 5.3	0	\$ -	0	\$ -	0	\$ -
UF 5.4	0	\$ -	0	\$ -	1	\$ 4.687.452,00
TOTAL	29	\$ 170.290.938,00	11	\$ 54.326.558,00	36	\$ 198.743.604,00
Nota 1: Valores actualizados de acuerdo al Plan de Compensaciones Socioeconómicas, presentado a Interventoría con corte a 31 de enero de 2025. El cual fue aprobado por la interventoría en el mes de abril de 2025						

Fuente: Concesión Alto Magdalena S.A.S., 2026

2.2.21 ACTAS DE VECINDAD

No se realizaron actas de vecindad.

2.3 GESTIÓN DE SEGURIDAD SST

2.3.1 LISTADO DE PERSONAL

Tabla 81 Listado de Empresas Contratistas

No.	EMPRESA	MAR-26	ACTIVIDAD
1	CONCESION ALTO MAGDALENA S.A.S	297	CONTRATO DE CONCESIÓN
2	SISMEDICA LTDA	29	ATENCIÓN MEDICA
3	ESTATAL DE SEGURIDAD	24	VIGILANCIA FÍSICA
4	SAYA	2	OPERACIÓN Y MANTENIMIENTO
5	ZERONINE	1	OPERACIÓN Y MANTENIMIENTO
6	TVS	8	OPERACIÓN Y MANTENIMIENTO
7	PROMETALICOS	0	OPERACIÓN Y MANTENIMIENTO
8	PUBLI INSUMOS	2	OPERACIÓN Y MANTENIMIENTO
9	GECOLSA	1	OPERACIÓN Y MANTENIMIENTO
10	FTS	1	OPERACIÓN Y MANTENIMIENTO
11	GEVIAL	0	OPERACIÓN Y MANTENIMIENTO
12	SOLINPRO	6	OPERACIÓN Y MANTENIMIENTO
13	DURALAB	7	OPERACIÓN Y MANTENIMIENTO
14	TRIPLE R INGENIERIA SAS	13	OPERACIÓN Y MANTENIMIENTO
15	GEOFORAGROS	0	OPERACIÓN Y MANTENIMIENTO
16	RASTRACK	0	OPERACIÓN Y MANTENIMIENTO
17	METROLEGAL	0	OPERACIÓN Y MANTENIMIENTO
18	PROGEN	2	OPERACIÓN Y MANTENIMIENTO
19	EHU	4	OPERACIÓN Y MANTENIMIENTO
TOTAL		397	

Fuente: Concesión Alto Magdalena S.A.S., 2026

2.3.2 REVISIÓN DE PAGOS DE SEGURIDAD SOCIAL

El Concesionario ha realizado la revisión del pago de seguridad social del personal vinculado al proyecto. Las planillas de pago de seguridad social están disponibles en la oficina de la Concesión Alto Magdalena S.A.S., y serán entregadas en el informe de seguridad social y pagos de salarios.

2.3.3 INDUCCIONES

Para el presente periodo se presentaron 16 ingresos de personal, a los cuales se les realizó la respectiva inducción en SST (ver anexo 1).

Tabla 82 Ingresos

MES	EMPRESA	No.
MARZO 2026	ALMA	8
	TRIPLE R INGENIERIA S.A.S	6
	PROGEN	2
	TOTAL	16

Fuente: Concesión Alto Magdalena S.A.S., 2026

2.3.4 EXAMENES MÉDICOS

Tabla 83 Exámenes Médicos

MES	ÍNDICE DE EXÁMENES MÉDICOS OCUPACIONALES		
	Número trabajadores aptos	Número trabajadores evaluados	Índice mensual
MARZO	16	16	100%

Fuente: Concesión Alto Magdalena S.A.S., 2026

2.3.5 CHARLAS SEGURIDAD Y SALUD EN EL TRABAJO

El Concesionario implemento un programa de charlas de cinco minutos enfocado principalmente a sensibilizar y concienciar a sus colaboradores y partes interesadas en la prevención y mitigación de accidentes de trabajo.

Al inicio de cada semana se realiza acompañamiento por parte del área HSEQ para la divulgación y aplicación de las charlas de seguridad al personal operativo.

Tabla 84 Charlas

FECHA	TEMA DE CHARLAS	EMPRESA	ASISTENTES	TIEMPO
1/03/2026	Vacunación y mitos sobre las vacunas	CONCESION ALTO MAGDALENA SAS	86	15
2/03/2026	Prevención del dengue, zika y Chikunguña	CONCESION ALTO MAGDALENA SAS	95	15
3/03/2026	Riesgos por el uso del móvil	CONCESION ALTO MAGDALENA SAS	101	15
4/03/2026	Prevención de la depresión	CONCESION ALTO MAGDALENA SAS	98	15
5/03/2026	Plan de respuesta ante emergencias	CONCESION ALTO MAGDALENA SAS	99	15
6/03/2026	Atención plena en la conducción	CONCESION ALTO MAGDALENA SAS	96	15
7/03/2026	Consumo responsable de recursos	CONCESION ALTO MAGDALENA SAS	87	15
8/03/2026	Primer respondiente en emergencia	CONCESION ALTO MAGDALENA SAS	57	15
9/03/2026	Distancia segura en vehículos	CONCESION ALTO MAGDALENA SAS	84	15
10/03/2026	Prevención de golpes por objetos	CONCESION ALTO MAGDALENA SAS	91	15
11/03/2026	Reducción del impacto ambiental	CONCESION ALTO MAGDALENA SAS	87	15
12/03/2026	Control contra incendios	CONCESION ALTO MAGDALENA SAS	90	15
13/03/2026	Uso adecuado de sistemas de iluminación	CONCESION ALTO MAGDALENA SAS	87	15
14/03/2026	Calidad del aire en el trabajo	CONCESION ALTO MAGDALENA SAS	89	15
15/03/2026	Simulacros de evacuación	CONCESION ALTO MAGDALENA SAS	79	15
16/03/2026	Transporte seguro de materiales	CONCESION ALTO MAGDALENA SAS	58	15
17/03/2026	Protección contra caídas proyectadas	CONCESION ALTO MAGDALENA SAS	59	15
18/03/2026	Huella ambiental del trabajador	CONCESION ALTO MAGDALENA SAS	58	15
19/03/2026	Importancia de la organización de brigadas internas	CONCESION ALTO MAGDALENA SAS	59	15
20/03/2026	Seguridad en conducción de motos laborales	CONCESION ALTO MAGDALENA SAS	54	15
21/03/2026	Control de exposición al ruido	CONCESION ALTO MAGDALENA SAS	54	15
22/03/2026	Uso correcto de protección auditivo	CONCESION ALTO MAGDALENA SAS	51	15
23/03/2026	Visibilidad y señalización personal	CONCESION ALTO MAGDALENA SAS	52	15

FECHA	TEMA DE CHARLAS	EMPRESA	ASISTENTES	TIEMPO
24/03/2026	Riesgos por vibración de equipos	CONCESION ALTO MAGDALENA SAS	60	15
25/03/2026	Reutilización de materiales	CONCESION ALTO MAGDALENA SAS	59	15
26/03/2026	Iluminación ergonómica	CONCESION ALTO MAGDALENA SAS	59	15
27/03/2026	Que son espacios confinados	CONCESION ALTO MAGDALENA SAS	56	15
28/03/2026	Exposición a polvo respirable	CONCESION ALTO MAGDALENA SAS	61	30
29/03/2026	Manejo de emociones en el trabajo	CONCESION ALTO MAGDALENA SAS	38	30
30/03/2026	Que consideras trabajos en alturas	CONCESION ALTO MAGDALENA SAS	31	30
31/03/2026	Manejo seguro de químicos	CONCESION ALTO MAGDALENA SAS	39	30
2/03/2026	Socialización uso correcto de EPP, diligenciamiento de ATS antes de iniciar actividades laborales.	CONCESION ALTO MAGDALENA SAS	13	30
6/03/2026	Socialización medidas de seguridad para labores en el proyecto.	CONCESION ALTO MAGDALENA SAS	3	30
10/03/2026	Socialización diligenciamiento de ATS antes de iniciar actividades laborales.	CONCESION ALTO MAGDALENA SAS	20	30
13/03/2026	Importancia de cumplir con las medidas socializadas en campo realizadas por el personal HSEQ y personal en campo.	CONCESION ALTO MAGDALENA SAS	1	30
13/03/2026	Socialización importancia y uso obligatorio de casco de seguridad en frentes de trabajo.	CONCESION ALTO MAGDALENA SAS	8	30
16/03/2026	Socialización importancia del diligenciamiento de ATS, usar correctamente los EPP y medidas preventivas ante los peligros en campo.	CONCESION ALTO MAGDALENA SAS	23	30
24/03/2026	Socialización importancia de inspeccionar las áreas de trabajo y herramientas para prevención accidentes.	CONCESION ALTO MAGDALENA SAS	15	30
24/03/2026	Socialización diligenciamiento de ATS antes de iniciar actividades laborales.	CONCESION ALTO MAGDALENA SAS	18	30
24/03/2026	Socialización de inscripciones para ser miembro del COPASST.	CONCESION ALTO MAGDALENA SAS	32	30
26/03/2026	Socialización de inscripciones para ser miembro del COPASST.	CONCESION ALTO MAGDALENA SAS	6	30
26/03/2026	Socialización importancia de inspeccionar las áreas de trabajo y herramientas para prevención accidentes.	CONCESION ALTO MAGDALENA SAS	20	30
30/03/2026	Acompañamiento en campo socialización medidas preventivas, ATS, inspección EPP.	CONCESION ALTO MAGDALENA SAS	40	30
03/03/2026	Plan estratégico de cultura vial	SISMEDICA	6	15
03/03/2026	PESV: Cultura vial y responsabilidad	SISMEDICA	7	15
10/03/2026	Clasifica gestiona y contribuye	SISMEDICA	4	15

FECHA	TEMA DE CHARLAS	EMPRESA	ASISTENTES	TIEMPO
10/03/2026	Boletín SGI clasifica, gestionar y contribuye	SISMEDICA	5	15
17/03/2026	Boletín de calidad a los resultados ISO	SISMEDICA	4	15
24/03/2026	Estilo de vida saludable	SISMEDICA	7	15
24/03/2026	Hábitos de vida saludable	SISMEDICA	6	15
03/03/2026	La insolación y el golpe de calor	SOLINPRO	4	15
04/03/2026	Orden y aseo para prevenir accidentes laborales	SOLINPRO	4	15
05/03/2026	Delimitación del área de trabajo	SOLINPRO	4	15
06/03/2026	Diferencia y relación de peligro y riesgo	SOLINRPO	4	15
07/03/2026	Actos y condiciones inseguros	SOLINPRO	4	15
09/03/2026	El medio ambiente y su clasificación de residuos	SOLINPRO	4	15
10/03/2026	La importancia de las medidas de control	SOLINPRO	4	15
11/03/2026	Accidente de trabajo	SOLINPRO	4	15
12/03/2026	Riesgo locativo	SOLINPRO	4	15
13/03/2026	Riesgo biomecánico	SOLINPRO	4	15
14/03/2026	Riesgo psicosocial	SOLINPRO	4	15
16/03/2026	Casco de seguridad, protección frente a lesiones	SOLINPRO	4	15
17/03/2026	Cuidado de los ojos, uso de gafas de seguridad	SOLINPRO	4	15
18/03/2026	La herramienta más importante en el área de trabajo "mano"	SOLINPRO	4	15
19/03/2026	La salud mental debe ser su prioridad	SOLINPRO	4	15
20/03/2026	La cooperación y el trabajo en equipo	SOLINPRO	4	15
24/03/2026	Trabajo seguro en alturas	SOLINPRO	4	15
25/03/2026	El mantenimiento de los equipos y su importancia en la seguridad	SOLINPRO	4	15
26/03/2026	Las posturas ergonómicas en el trabajo y su importancia	SOLINPRO	4	15

FECHA	TEMA DE CHARLAS	EMPRESA	ASISTENTES	TIEMPO
27/03/2026	Seguridad y salud en el trabajo y su importancia en el ámbito laboral	SOLINPRO	4	15
28/03/2026	El análisis de trabajo seguro	SOLINPRO	4	15
02/03/2026	Socialización de AT presentados en el mes de febrero	TRIPLE R INGENIERIA SAS	6	15
03/03/2026	Deshidratación por calor intenso	TRIPLE R INGENIERIA SAS	6	15
04/03/2026	Uso de EPP	TRIPLE R INGENIERIA SAS	6	15
05/03/2026	Hábitos y vida saludable	TRIPLE R INGENIERIA SAS	7	15
06/03/2026	Inspección de equipos para trabajo en alturas	TRIPLE R INGENIERIA SAS	7	15
09/03/2026	Trabajo seguro en alturas	TRIPLE R INGENIERIA SAS	7	15
10/03/2026	Riesgo biomecánico	TRIPLE R INGENIERIA SAS	7	15
11/03/2026	Condiciones de zona de trabajo por las lluvias	TRIPLE R INGENIERIA SAS	8	15
12/03/2026	Importancia de los EPP	TRIPLE R INGENIERIA SAS	10	15
13/03/2026	Actos inseguros realizados en trabajo en alturas	TRIPLE R INGENIERIA SAS	10	15
14/03/2026	Socialización de AT ocurrido el día 13/03/2026	TRIPLE R INGENIERIA SAS	8	15
16/03/2026	Autocuidado	TRIPLE R INGENIERIA SAS	8	15
17/03/2026	Peligros físicos	TRIPLE R INGENIERIA SAS	9	15
18/03/2026	Peligro biomecánico	TRIPLE R INGENIERIA SAS	10	15
19/03/2026	Comunicación asertiva	TRIPLE R INGENIERIA SAS	11	15
20/03/2026	Peligro biológico	TRIPLE R INGENIERIA SAS	11	15
21/03/2026	Seguridad vial	TRIPLE R INGENIERIA SAS	10	15
23/03/2026	Uso de EPP	TRIPLE R INGENIERIA SAS	10	15
24/03/2026	Importancia de la hidratación y el descanso	TRIPLE R INGENIERIA SAS	10	15
25/03/2026	Lección aprendida del AT ocurrido el 13/03/2026	TRIPLE R INGENIERIA SAS	12	15
26/03/2026	Trabajo en equipo	TRIPLE R INGENIERIA SAS	11	15

FECHA	TEMA DE CHARLAS	EMPRESA	ASISTENTES	TIEMPO
27/03/2026	Trabajo seguro en alturas	TRIPLE R INGENERIA SAS	11	15
28/03/2026	Almacenamiento de equipos para trabajo en alturas	TRIPLE R INGENERIA SAS	11	15
TOTAL			2702	1650

Fuente: Concesión Alto Magdalena S.A.S., 2026

Para este mes se invirtieron 1650 minutos en charlas de seguridad y salud en el trabajo en temas relacionados con actividades seguras.

2.3.6 CAPACITACIONES EN SEGURIDAD Y SALUD EN EL TRABAJO

Para el presente mes se realizaron 14 capacitaciones al personal vinculado al proyecto y se invirtieron 510 minutos en esta actividad. (Ver anexo 3)

Tabla 85 Capacitaciones

Fecha	Tema de capacitación	Empresa	Asistencia	Tiempo
4/03/2026	Capacitación del Sistema de Gestión Integral, Sustancias químicas, higiene postural y seguridad vial.	CONCESION ALTO MAGDALENA SAS	2	60
10/03/2026	Capacitación identificación de peligros SGA manipulación y almacenamiento seguro de agentes químicos.	CONCESION ALTO MAGDALENA SAS	52	60
11/03/2026	Capacitación identificación de peligros SGA manipulación y almacenamiento seguro de agentes químicos.	CONCESION ALTO MAGDALENA SAS	80	60
11/03/2026	Capacitación del Sistema de Gestión Integral, Sustancias químicas, higiene postural y seguridad vial.	CONCESION ALTO MAGDALENA SAS	2	60
14/03/2026	Capacitación la importancia del autorreporte de condiciones de salud.	CONCESION ALTO MAGDALENA SAS	16	60
18/03/2026	Capacitación conceptos básicos de electricidad, peligros del riesgo eléctrico y contacto directo e indirecto.	CONCESION ALTO MAGDALENA SAS	46	60
19/03/2026	Capacitación conceptos básicos de electricidad, peligros del riesgo eléctrico y contacto directo e indirecto.	CONCESION ALTO MAGDALENA SAS	49	60
24/03/2026	Capacitación del Sistema de Gestión Integral, Sustancias químicas, higiene postural y seguridad vial.	CONCESION ALTO MAGDALENA SAS	4	60
24/03/2026	Capacitación y divulgación de política de prevención de consumo de alcohol y sustancias psicoactivas.	CONCESION ALTO MAGDALENA SAS	47	60
30/03/2026	Capacitación Importancia de autorreporte de condiciones de salud.	CONCESION ALTO MAGDALENA SAS	54	60
05/03/2026	Socialización rutas de atención acoso laboral, sexual y salud mental	ESTATAL	24	60

Fecha	Tema de capacitación	Empresa	Asistencia	Tiempo
09/03/2026	Que es la varicela, como tratarla y prevenirla	ESTATAL	24	60
19/03/2026	Gestión de la velocidad segura	ESTATAL	24	60
24/03/2026	Impactos ambientales de los residuos	ESTATAL	24	60
TOTAL			453	840

Fuente: Concesión Alto Magdalena S.A.S., 2026

2.3.7 INDICADORES DE SST

En cumplimiento la resolución 0312 del 2019 por la cual se definen los estándares mínimos del Sistema Seguridad y Salud en el Trabajo SG-SST, a continuación, se presentan los indicadores a los cuales se les hace medición de forma mensual.

2.3.8 ÍNDICE DE FRECUENCIA

Número de veces que ocurre un accidente de trabajo en el mes.

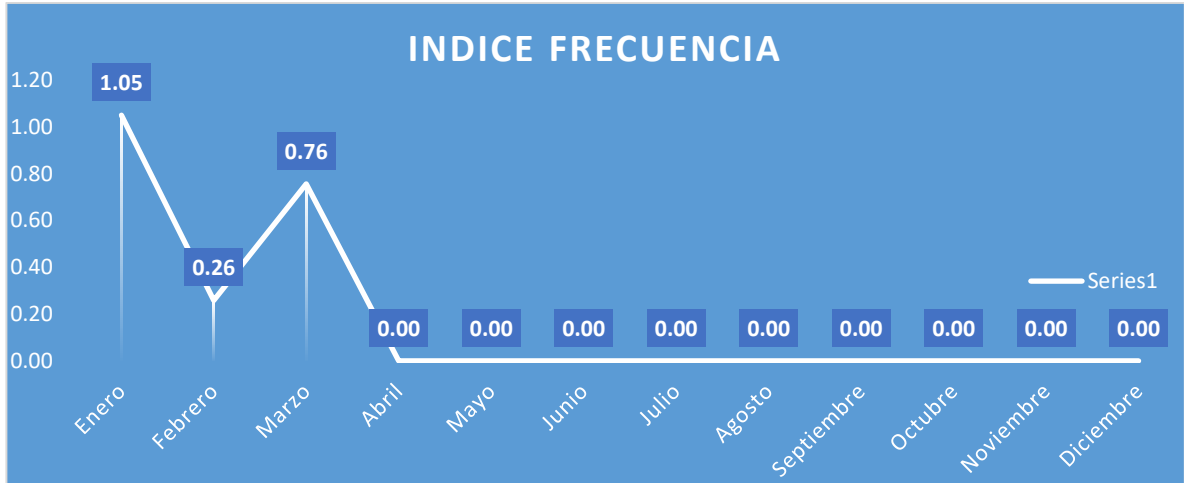
Fórmula: $(\text{Número de accidentes de trabajo que se presentaron en el mes} / \text{Número de trabajadores en el mes}) * 100$

Tabla 86 Frecuencia de Accidentalidad

MES	ÍNDICE DE FRECUENCIA DE ACCIDENTE DE TRABAJO		
	N° de AT	No Trabajadores en el Mes	Resultado
ENE	4	381	1.05
FEB	1	387	0.52
MAR	3	397	0.76

Fuente: Concesión Alto Magdalena S.A.S., 2026

Gráfica 9 Índice de Frecuencia (IF)



Fuente: Concesión Alto Magdalena S.A.S., 2026

El indicador se interpreta: Por cada cien (100) trabajadores que laboraron en el mes, se presentó cero punto setenta y seis (0.76) accidentes de trabajo.

2.3.9 ÍNDICE DE SEVERIDAD DE ACCIDENTES DE TRABAJO

Número de días perdidos por accidentes de trabajo en el mes.

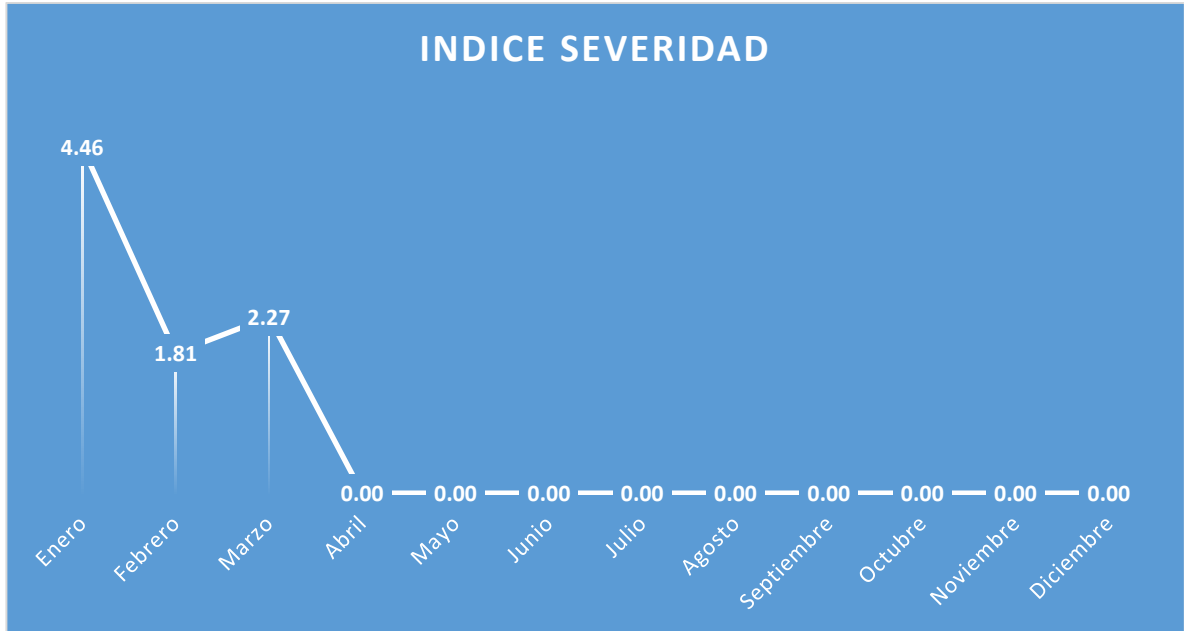
Formula: $(\text{número de días de incapacidad por accidente de trabajo en el mes} + \text{número de días cargados en el mes} / \text{número de trabajadores en el mes}) * 100$.

Tabla 87 Índice de Severidad de Accidentes de Trabajo

MES	ÍNDICE DE SEVERIDAD DE ACCIDENTE DE TRABAJO			
	No. de días por incapacidad laboral	No. de días cargados en el mes	No. de trabajadores en el mes	Índice de severidad
ENE	17	0	381	4.46
FEB	7	0	387	1.81
MAR	8	0	397	2.27

Fuente: Concesión Alto Magdalena S.A.S., 2026

Gráfica 10 Índice de Severidad (IS)



Fuente: Concesión Alto Magdalena S.A.S., 2026

El indicador se interpreta: Por cada cien (100) trabajadores que laboraron en el mes, se perdió dos punto veintisiete (2.27) días por accidente de trabajo.

2.3.10 ÍNDICE DE AUSENTISMO

Número de días perdidos por ausencia por incapacidad laboral y enfermedad común.

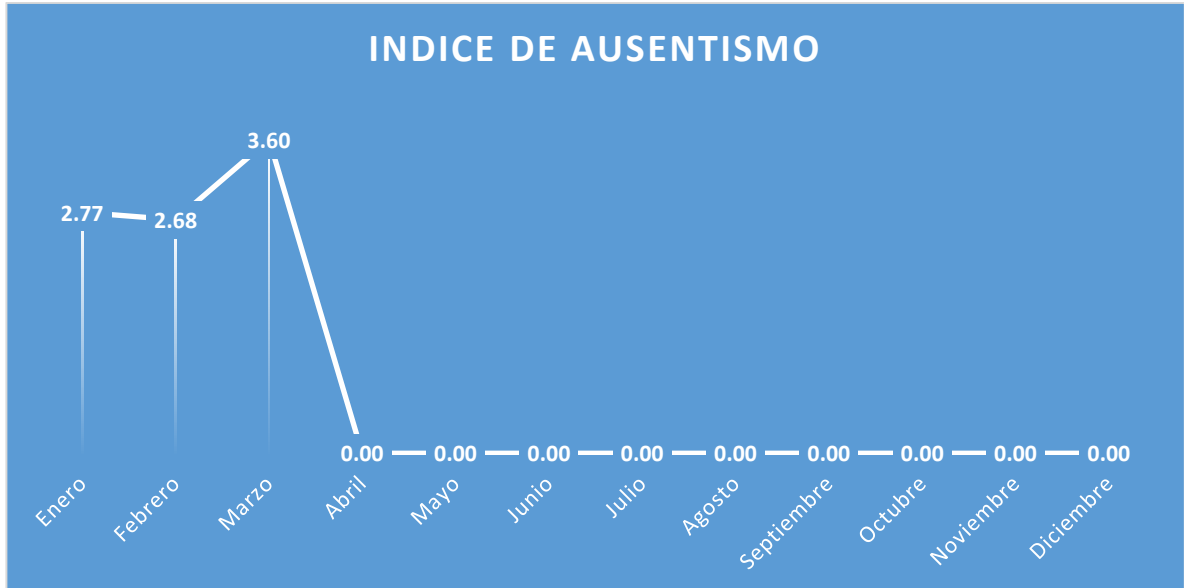
Formula: (Número de días de ausencia por incapacidad laboral o común en el mes / número de días de trabajo programadas en el mes) *100

Tabla 88 Ausentismo

MES	ÍNDICE DE AUSENTISMO		
	No. de días por incapacidad laboral/común	No. de días trabajados	Índice de ausencia
ENE	274	8804	2.77
FEB	263	8204	2.68
MAR	363	9207	3.60

Fuente: Concesión Alto Magdalena S.A.S., 2026

Gráfica 11 Índice de Ausentismo (IA)



Fuente: Concesión Alto Magdalena S.A.S., 2026

El indicador se interpreta: en el mes se perdió 3.60 días programados de trabajo por incapacidad médica.

2.3.11 ESTADÍSTICAS DE ACCIDENTALIDAD LABORAL

Tabla 89 Distribución de Accidentalidad

CONCEPTO	MARZO	
TOTAL DE ACCIDENTES LABORALES	3	100%
CONCESIÓN ALTO MAGDALENA S.A.S.	2	100%
CONTRATISTAS	1	0%

Fuente: Concesión Alto Magdalena S.A.S., 2026

Tabla 90 Descripción de Accidentalidad

CÉDULA	NOMBRE	FECHA	DESCRIPCIÓN DEL ACCIDENTE
1.072.006.224	Jeferson Bedoya López	24/03/2026	Trabajador quien ocupa el cargo de ayudante de obra que al bajarse de la buseta de mantenimiento de placas IFV 717 con su pierna derecha da el paso sobre el nivel del suelo y no sobre el escalón de la puerta del vehículo, luego al momento de dar el paso con su pierna izquierda pierde el equilibrio lo que provoca torcedura del tobillo del pie derecho hacia adentro, generando dolor e inflamación, es de aclarar que el reporte lo realiza al área HSEQ sobre las 12:45 pm del mismo día.

CÉDULA	NOMBRE	FECHA	DESCRIPCIÓN DEL ACCIDENTE
3.008.895	Jhon Edinson Lozano	30/03/2026	El trabajador se encontraba realizando labores de limpieza en la ciclo ruta y los desagües, estaba retirando maleza con una pala, durante la actividad al pasar la pala por el terreno, esta queda enredada con el pasto, por lo que el trabajador le ejerce fuerza para retirarla, al hacer esta acción el trabajador manifiesta dolor en el abdomen. se aclara que no se generó ningún golpe contra la herramienta. una vez informada la situación por el trabajador fue remitido para atención médica.
ACCIDENTE DE TRABAJO CONTRATISTA TRIPLE R S.A.S.			
1.098.602.502	Cristian Javier Rincón Plata	13/03/2026	Siendo las 10:15 am el trabajador se encontraba bajo el talud revisando las guayas de la canasta que se encontraban abajo, en ese momento se desprendió material de talud (piedras) y le cayó sobre la cabeza rompiendo el casco y realizándole un corte en la cabeza, se le presentaron los primeros auxilios y se remitió en ambulancia a la clínica.

Fuente: Concesión Alto Magdalena S.A.S., 2026

2.3.12 ENTREGA DE DOTACIÓN, EPP Y ELEMENTOS DE BIOSEGURIDAD

El personal de Concesión Alto Magdalena S.A.S., y sus contratistas cuentan con sus respectivas dotaciones y elementos de protección personal. Se realizó entrega y reposición de EPP. Se realizaron charlas en cuanto a la importancia del uso de los Elementos de protección personal. Se realizó la inspección del estado y uso de EPP, se realizó entrega de elementos de bioseguridad para el personal vinculado al proyecto. (Ver anexo 4)

2.3.13 MEDIDAS ADELANTADAS POR EL CONCESIONARIO PARA LA PREVENCIÓN DE LA FIEBRE AMARILLA

Como parte de las actividades del sistema de gestión de seguridad y salud en el trabajo, este mes de marzo se realizaron socializaciones, divulgaciones y capacitaciones con relación a la prevención de la fiebre amarilla.

Por otra parte, nos permitimos informa que nuestra población antigua está en un 95% de la vacunación y para el mes de abril de 2026 la meta es llegar al 100%, del personal antiguo ya que como medida de prevención esta vacuna hace parte de los requisitos de ingreso para el personal nuevo.

Igualmente se han realizado inspecciones, limpieza, jornada de orden y aseo, entre otras medidas con el fin de eliminar fuentes de vectores. El Concesionario ya cuenta con su protocolo establecido y socializado.

2.3.14 INSPECCIONES DE ELEMENTOS DE EMERGENCIA

Se realizó inspección de elementos de emergencia evidenciando que estos se encuentran en buen estado para ser utilizados en la atención de emergencias. (Ver anexo 5)

Tabla 91 Inventario de Elementos de Emergencias

UBICACIÓN	CLASE	CAPACIDAD	FECHA DE EXPEDICIÓN
ESTACION DE PESAJE SAN LORENZO			
Bascula Derecha - Planta Eléctrica	CO2	5 Lbs	OK
Bascula Derecha - Cuarto Rack	CO2	5 Lbs	OK
Bascula Derecha - Pasillo principal	CO2	20 Lbs	OK
Bascula Derecha - Pasillo principal / Baños	ABC	20 Lbs	OK
Bascula Derecha - Oficina	CO2	5 Lbs	OK
Bascula Derecha - esquinas IZQUIERDDA	A-PRESION	20 Lbs	OK
Bascula Derecha - esquinas DERECHA	A-PRESION	20 Lbs	OK
Bascula Izquierda - Oficina Izquierda	CO2	5 Lbs	OK
Bascula Izquierda - Pasillo Principal Izquierda	CO2	20 Lbs	OK
Bascula Izquierda - Pasillo principal / Baños Izquierda	ABC	20 Lbs	OK
Bascula Izquierda - Cuarto Rack Izquierda	CO2	5 Lbs	OK
Bascula Izquierda - Esquina Izquierda	A-PRESION	20 Lbs	OK
Bascula Izquierda - Esquina Izquierda	A-PRESION	20 Lbs	OK
ESTACION PEAJE GUATAQUI			
Pasillo Cafetería	ABC	10 Lbs	OK
Planta Eléctrica - Cuarto Rack	CO2	5 Lbs	OK
Cuarto Eléctrico	CO2	5 Lbs	OK
Parte exterior Oficina Recaudo	CO2	20 Lbs	OK
Oficina de Recaudo	CO2	5 Lbs	OK
Caseta # 1	ABC	20 Lbs	OK
Caseta # 2 izquierda	CO2	5 Lbs	OK
Caseta # 3	ABC	20 Lbs	OK
Caseta # 1	A-presión	20 Lbs	OK
Caseta # 3	A-presión	20 Lbs	OK

UBICACIÓN	CLASE	CAPACIDAD	FECHA DE EXPEDICIÓN
AREA DE SERVICIO PR 80 + 450 UF3			
Gabinete # 1 ESCALERAS	ABC	10 Lbs	OK
Gabinete # 2 COMEDOR	ABC	10 Lbs	OK
Gabinete # 3 TELEFONOS	ABC	10 Lbs	OK
Gabinete # 4 DETRÁS DE BAÑOS	ABC	10 Lbs	OK
Gabinete # 5	ABC	10 Lbs	OK
Cuarto Rack DETRÁS DE LAS OFICINAS	CO2	5 Lbs	OK
Cafetería	ABC	20 Lbs	OK
Sismedica	ABC	20 Lbs	OK
Planta eléctrica	ABC	30 Lbs	OK
CCO			
Comedor	ABC	20 Lbs	OK
Cuarto Rack	CO2	5 Lbs	OK
ALMACEN	ABC	20 Lbs	OK
ALMACEN	A-Presión	20 Lbs	OK
Oficina de Atención al Usuario	CO2	5 Lbs	OK
Sala Roma	CO2	5 Lbs	OK
Planta eléctrica	CO2	5 Lbs	OK
ESTACION DE PEAJE CAMBAO			
Pasillo cafetería	CO2	5 Lbs	OK
Cuarto eléctrico	CO2	5 Lbs	OK
Cuarto Rack	CO2	5 Lbs	OK
Caseta #2	CO2	20 Lbs	OK
Pasillo Oficina de Recaudo	ABC	10 Lbs	OK
Caseta # 1	ABC	20 Lbs	OK
Caseta #2	CO2	5 Lbs	OK
Caseta #1	CO2	5 Lbs	OK
Caseta # 3	ABC	20 Lbs	OK
Caseta # 1	A-presión	20 Lbs	OK

UBICACIÓN	CLASE	CAPACIDAD	FECHA DE EXPEDICIÓN
Caseta # 3	A-presión	20 Lbs	OK
AREA DE SERVICIO PR 18 + 500 UF5			
Gabinete # 1 área restaurante	ABC	20 Lbs	OK
Gabinete # 2 área de teléfono	ABC	20 Lbs	OK
Gabinete # 5 cafetería lado restaurante	ABC	10 Lbs	OK
Gabinete cafetería pequeña	ABC	10 Lbs	OK
Baños	ABC	10 Lbs	OK
Planta Eléctrica	CO2	5 Lbs	OK
Cuarto Rack	CO2	5 Lbs	OK
Enfermería	CO2	5 Lbs	OK
Oficina Turismo	CO2	5 Lbs	OK
Oficina Admón.	CO2	5 Lbs	OK
ESTACIÓN DE PEAJE BRISAS			
Pasillo cafetería	ABC	10 Lbs	OK
Cuarto Rack	CO2	5 Lbs	OK
Cuarto Eléctrico	CO2	5 Lbs	OK
Pasillo Oficina de Recaudo	CO2	5 Lbs	OK
Caseta # 1 izquierda	ABC	20 Lbs	OK
Caseta # 1 derecha	CO2	5 Lbs	OK
Caseta # 2	CO2	20 Lbs	OK
Carril # 1	ABC	20 Lbs	OK
Carril # 1	A-presión	20 Lbs	OK
Carril # 3	A-presión	20 Lbs	OK
BASCULA BRISAS			
Bascula Derecha - Cuarto Electrico	CO2	5 Lbs	OK
Bascula Derecha - Pasillo principal / Baños	CO2	20 Lbs	OK
Bascula Derecha - Oficina	CO2	5 Lbs	OK
Bascula Izquierda - Pasillo Principal	ABC	10 Lbs	OK
Bascula Izquierda - Pasillo Principal	CO2	20 Lbs	OK

UBICACIÓN	CLASE	CAPACIDAD	FECHA DE EXPEDICIÓN
Bascula Izquierda - Cuarto Rack	CO2	5 Lbs	OK
Bascula Izquierda - Oficina	CO2	5 Lbs	OK
Bascula Esquinas	A-presión	20 Lbs	OK
Bascula Esquinas	A-presión	20 Lbs	OK
Bascula Esquinas Izquierda	A-presión	20 Lbs	OK
Bascula Esquinas Izquierda	A-presión	20 Lbs	OK

Fuente: Concesión Alto Magdalena S.A.S., 2026

En este mes se enviaron a inspección y mantenimiento los extintores que se vencían.

2.3.15 INSPECCIONES DE SEGURIDAD VIAL

Durante el desarrollo de actividades de obra, atención de incidentes y/o accidentes sobre el corredor vial se realizó la ubicación de señalización y dispositivos de seguridad vial. El personal de Inspección vial realiza la verificación al cumplimiento de los PMT instalados. Para este mes se realizaron 54 inspecciones. (Ver anexo 6).

2.3.16 CONTROL DE RIESGO VIAL

Dentro de los controles del PESV, cada vehículo vinculado al proyecto cuenta con dispositivo GPS el cual nos permite realizar seguimiento a los hábitos de conducción.

Tabla 92 Flota de Vehículos

EMPRESA	VEHÍCULOS	CANTIDAD	VEHÍCULOS CON DISPOSITIVO	IDONEIDAD
CONCESION ALTO MAGDALENA S.A.S	CAMIONETA	15	15	13
	CARRO TALLER	2	2	8
	AMBULANCIA	3	3	9
	GRÚA PLANCHÓN	2	2	8
	CAMIÓN	4	4	2
	GRÚA GANCHO	2	2	8
	BUSETA	2	2	2
	GRÚA CANASTA	1	1	5
	VOLQUETA	1	1	1
	RETRO CARGADOR	1	1	1
	MINICARGADOR	1	1	1
	VIBRO COMPACTADOR	1	1	1

Fuente: Concesión Alto Magdalena S.A.S., 2026

2.3.17 INSPECCIONES DE VEHÍCULOS DE OPERACIÓN

Para este mes se desarrollaron inspecciones de vehículos de la operación con el fin de identificar hallazgos que permitan mejorar el estado. (Ver anexo 7)

2.3.18 MEJORA CONTINUA

Tabla 93 mejoras al SGSST

ACCIÓN DE MEJORA	ESTADO
Difusión de mensajes a través de seguridad de medios electrónicos	Implementado
Jornada lúdica con enfoque en seguridad vial y SST (EPP-Brigada de emergencia)	Implementado
Campañas de seguridad vial para la prevención de accidentes	Implementado

Fuente: Concesión Alto Magdalena S.A.S., 2026

2.3.19 REALIZACION PAUSAS ACTIVAS

Durante este mes se realizaron las pausas activas en los diferentes frentes de trabajo.

2.3.20 PRUEBAS DE ALCOHOLIMETRIA

Para el mes de referencia no se realizaron pruebas de alcoholimetría.


2.4 OPERACIONES

2.4.1 ASPECTOS DE OPERACIÓN

Durante el mes correspondiente al presente informe, se dio continuidad a las actividades de monitoreo de vía, atención a los usuarios, incidentes y accidentes, con los recursos propios de la Concesión para tal fin, como lo son las ambulancias, grúas para movilizar vehículos pesados, grúas para movilizar vehículos livianos y carros taller para asistir a los usuarios de la vía.

En el siguiente cuadro se incluyen todas las actividades propias de la operación con los usuarios de la vía.

Tabla 94. Base de Datos Consolidado de Atención Operación Mensual

 CONCESION ALTO MAGDALENA Base de datos consolidado de Atenciones Operación Mensual		
Periodo:		01 a 31 de marzo 2026
Fecha de actualización de informe		1-abr-26
RESUMEN		
1	Servicios de Grúa	115
2	Servicios de Carro taller	30
3	Servicios de Ambulancia	35
3.1	Servicios de Ambulancia en accidentes de tránsito	15
3.2	Servicios de Ambulancia a la comunidad	20
3.3	Servicios de Ambulancia Otros	0
4	Novedades en Postes S.O.S.	306
5	Cierres de la vía	39
6	Cantidad de accidentes	15
6.1	Cantidad de accidentes con muertos	2
6.2	Cantidad de muertos en accidentes de tránsito	2
6.3	Cantidad de accidentes con heridos graves	2
6.4	Cantidad de accidentes con heridos leves	6
6.5	Cantidad de heridos graves en accidentes de tránsito	3
6.6	Cantidad de heridos leves en accidentes de tránsito	10
6.7	Vehículos involucrados	21
7	Servicios de Inspección Vial	18
8	Cantidad Incidentes	2
9	Cantidad servicios cancelados de Grúa y Carro taller	11
10	Solicitudes Paso de Cargas Extradimensionadas y/o Extrapesadas	15

Fuente: Concesión Alto Magdalena S.A.S., 2026

2.4.2 ACCIDENTES

Durante el presente mes, se presentaron en la vía 15 accidentes de tránsito, que dejaron en total 13 personas con heridas, eventos que fueron atendidos de manera eficaz por la concesión dentro de los tiempos contractuales exigidos con ayuda de los recursos de apoyo como la ambulancia, grúas, carro taller y personal de operaciones los cuales atendieron los diversos accidentes presentados a lo largo del corredor vial, en conjunto con la Policía Nacional – Dirección de Tránsito y Transporte.

Tabla 95 Resumen Accidentalidad

#	UF	RN	PR	FECHA	HORA	IPAT	MUERTOS	HERIDOS		TIPO DE ACCIDENTE	CAUSA DITRA		CAUSA CONCESION		ELEMENTOS INVOLUCRADOS
								GRAVES	LEVES		COD	HIPOTESIS	COD	HIPOTESIS	
1	2	45-08	21+960	1/03/2026	16:09	NO	0	0	1	SALIDA DE LA VÍA	0	No realiza IPAT o Croquis	157	PERDIDA DE CONTROL DEL VEHICULO	MOTOCICLETA
2	1	40TL-06	4+300	3/03/2026	10:30	NO	0	0	0	COLISIÓN CON VEHÍCULO	0	No realiza IPAT o Croquis	123	NO RESPETAR PRELACION O GIROS	AUTOMOVIL-CAMIONETA
3	1	40TL-06	0+450	8/03/2026	19:33	SI	1	0	0	COLISIÓN CON OBJETO			157	PERDIDA DE CONTROL DEL VEHICULO	MOTOCICLETA
4	5.2	45-10	3+280	9/03/2026	18:49	SI	1	0	0	ATROPELLO			404	TRANSITAR POR LA CALZADA.	CAMIONETA
5	5.2	45-10	14+500	14/03/2026	0:46	NO	0	0	2	COLISIÓN CON VEHÍCULO	0	No realiza IPAT o Croquis	126	FALTA DE PREVENCIÓN ANTE ANIMALES EN LA VIA.	MOTOCICLETA-SEMOVIENTE
6	3	45-08	55+700	17/03/2026	12:42	NO	0	0	1	CAIDA DE MOTOCICLISTA	0	No realiza IPAT o Croquis	122	GIRAR BRUSCAMENTE	MOTOCICLETA
7	5.2	45-10	20+750	18/03/2026	19:26	NO	0	0	3	COLISIÓN CON VEHÍCULO	0	No realiza IPAT o Croquis	104	ADELANTAR INVADIENDO CARRIL DE SENTIDO CONTRARIO.	CAMIONETA - BUS

#	UF	RN	PR	FECHA	HORA	IPAT	MUERTOS	HERIDOS		TIPO DE ACCIDENTE	CAUSA DITRA		CAUSA CONCESION		ELEMENTOS INVOLUCRADOS
								GRAVES	LEVES		COD	HIPOTESIS	COD	HIPOTESIS	
8	3	45-08	62+000	19/03/2026	12:08	NO	0	0	1	SALIDA DE LA VÍA	0	No realiza IPAT o Croquis	126	FALTA DE PREVENCIÓN ANTE ANIMALES EN LA VÍA.	MOTOCICLETA
9	3	45-08	45+580	21/03/2026	11:50	NO	0	0	0	COLISIÓN CON OBJETO	0	No realiza IPAT o Croquis	202	FALLA EN FRENOS.	CAMPERO
10	4	50-08	0+370	21/03/2026	18:01	NO	0	2	0	COLISIÓN CON VEHÍCULO	0	No realiza IPAT o Croquis	127	TRANSITAR EN CONTRAVÍA.	MOTOCICLETA - MOTOCICLETA
11	3	45-08	57+460	21/03/2026	23:26	NO	0	0	0	COLISIÓN CON VEHÍCULO	0	No realiza IPAT o Croquis	121	NO MANTNER LA DISTANCIA DE SEGURIDAD	AUTOMOVIL-CAMION
12	5.2	45-10	28+770	22/03/2026	8:21	NO	0	0	0	COLISIÓN CON VEHÍCULO	0	No realiza IPAT o Croquis	139	IMPERICIA EN EL MANEJO.	TRACTOCAMIÓN - CAMIONETA.

#	UF	RN	PR	FECHA	HORA	IPAT	MUERTOS	HERIDOS		TIPO DE ACCIDENTE	CAUSA DITRA		CAUSA CONCESION		ELEMENTOS INVOLUCRADOS
								GRAVES	LEVES		COD	HIPOTESIS	COD	HIPOTESIS	
13	3	45-08	60+200	24/03/2026	13:57	NO	0	0	2	SALIDA DE LA VÍA	0	No realiza IPAT o Croquis	110	EXCESO EN HORAS DE CONDUCCIÓN	MOTOCICLETA
14	2	45-08	18+700	27/03/2026	6:33	NO	0	0	0	SALIDA DE LA VÍA	0	No realiza IPAT o Croquis	138	FALTA DE PRECAUCIÓN POR NIEBLA, LLUVIA O HUMO.	CAMIONETA
15	5.1	50CN-04	2+370	29/03/2026	17:52	SI	0	1	0	COLISIÓN CON VEHÍCULO	157	Invasión de carril	116	EXCESO DE VELOCIDAD	AUTOMOVIL-TRACTOCAMION

Fuente: Concesión Alto Magdalena S.A.S., 2026

La siguiente tabla consolida el histórico de accidentalidad en el corredor:

Tabla 96 Atención de Accidentes y Heridos - Consolidado a mes en curso

ATENCIÓN ACCIDENTES Y HERIDOS															
ACCIDENTES	SERVICIOS AMBULANCIA			ACCIDENTES DE TRANSITO							UNIDAD FUNCIONAL				
	TIEMPO DE RESPUESTA	CANTIDAD ATENCIONES	SERVICIOS COMUNIDAD	TOTAL ACCIDENTES	HERIDOS GRAVES	HERIDOS LEVES	VEHÍCULOS IMPLICADOS	ILESOS	TOTAL HERIDOS	MUERTOS	UF1	UF2	UF3	UF4	UF5
NOVIEMBRE 2014.	0:19:12	3	0	5	0	5	3	0	5	0	0	1	0	0	4
DICIEMBRE 2014.	0:06:48	5	1	5	3	4	6	4	7	1	0	2	1	0	2
ENERO 2015.	0:06:58	36	22	14	1	15	16	1	16	0	0	11	2	1	0
FEBRERO 2015.	0:12:02	28	13	14	7	14	17	2	21	1	0	9	3	1	1
MARZO 2015.	0:14:17	18	3	17	3	18	17	7	21	0	0	9	1	3	4
ABRIL 2015.	0:18:46	17	5	14	0	15	15	13	15	0	0	4	4	2	4
MAYO 2015.	0:11:56	15	6	13	1	12	16	13	13	0	0	6	1	1	5
JUNIO 2015.	0:06:03	19	11	13	0	11	17	10	11	0	0	7	1	1	4
JULIO 2015.	0:09:46	29	16	17	3	15	21	9	18	2	0	2	1	3	11
AGOSTO 2015.	0:11:22	38	15	26	2	28	29	5	30	1	0	9	4	4	9
SEPTIEMBRE 2015.	0:11:20	18	7	16	1	13	20	6	14	1	0	4	3	1	8
OCTUBRE 2015.	0:11:02	34	15	22	2	33	32	19	35	1	0	4	5	0	13
NOVIEMBRE 2015.	0:09:28	33	18	20	1	19	26	13	20	0	0	6	5	2	7
DICIEMBRE 2015.	0:09:35	30	11	25	0	18	35	39	18	0	0	5	4	4	12
ENERO 2016.	0:11:43	35	12	30	3	31	40	26	34	0	0	10	8	4	8
FEBRERO 2016.	0:13:27	15	5	15	0	16	19	14	16	0	0	5	2	2	6
MARZO 2016.	0:14:05	23	15	13	3	9	15	12	12	0	0	4	5	2	2
ABRIL 2016.	0:13:16	30	16	17	1	20	25	24	21	1	0	6	2	3	6
MAYO 2016.	0:15:04	31	16	20	5	18	32	44	23	2	0	2	4	5	9

ATENCIÓN ACCIDENTES Y HERIDOS															
ACCIDENTES	SERVICIOS AMBULANCIA			ACCIDENTES DE TRANSITO							UNIDAD FUNCIONAL				
	TIEMPO DE RESPUESTA	CANTIDAD ATENCIONES	SERVICIOS COMUNIDAD	TOTAL ACCIDENTES	HERIDOS GRAVES	HERIDOS LEVES	VEHÍCULOS IMPLICADOS	ILESOS	TOTAL HERIDOS	MUERTOS	UF1	UF2	UF3	UF4	UF5
JUNIO 2016.	0:12:33	36	21	22	1	19	27	33	20	0	0	3	7	2	10
JULIO 2016.	0:09:40	30	21	14	0	17	17	13	17	0	0	2	3	3	6
AGOSTO 2016.	0:08:18	34	21	23	1	15	31	60	16	0	0	6	2	3	12
SEPTIEMBRE 2016.	0:13:15	28	15	14	3	18	18	12	21	0	0	2	5	0	7
OCTUBRE 2016.	0:10:35	31	13	23	2	23	31	37	25	0	0	7	3	4	9
NOVIEMBRE 2016.	0:15:46	35	20	18	5	11	25	20	16	1	0	2	4	5	7
DICIEMBRE 2016.	0:08:48	24	15	22	2	16	32	53	18	0	0	2	1	5	14
ENERO 2017.	0:13:05	33	9	29	3	29	42	24	32	0	0	7	3	6	13
FEBRERO 2017.	0:10:40	18	9	11	1	11	19	48	12	0	0	3	1	2	5
MARZO 2017.	0:14:47	19	9	13	3	8	20	69	11	0	0	1	0	4	8
ABRIL 2017.	0:16:55	33	14	24	2	18	32	26	20	0	0	8	4	2	10
MAYO 2017.	0:12:49	22	4	21	1	16	24	54	17	0	0	3	5	7	6
JUNIO 2017.	0:09:00	27	15	19	1	10	27	25	11	0	0	2	2	6	9
JULIO 2017.	0:12:54	29	11	27	0	22	40	34	22	3	0	5	5	6	11
AGOSTO 2017.	0:11:07	27	14	23	0	28	30	15	28	1	0	4	2	10	7
SEPTIEMBRE 2017.	0:11:50	23	6	19	2	15	26	6	17	0	0	4	4	5	6
OCTUBRE 2017.	0:12:18	23	7	23	1	22	28	5	23	0	0	5	1	4	13
NOVIEMBRE 2017.	0:11:54	20	6	25	4	20	33	33	24	3	0	3	5	6	11
DICIEMBRE 2017.	0:14:22	24	5	26	3	22	38	52	25	1	0	2	6	4	14
ENERO 2018.	0:12:53	17	3	25	5	27	43	36	32	1	0	5	3	5	12

ATENCIÓN ACCIDENTES Y HERIDOS															
ACCIDENTES	SERVICIOS AMBULANCIA			ACCIDENTES DE TRANSITO							UNIDAD FUNCIONAL				
	TIEMPO DE RESPUESTA	CANTIDAD ATENCIONES	SERVICIOS COMUNIDAD	TOTAL ACCIDENTES	HERIDOS GRAVES	HERIDOS LEVES	VEHÍCULOS IMPLICADOS	ILESOS	TOTAL HERIDOS	MUERTOS	UF1	UF2	UF3	UF4	UF5
FEBRERO 2018.	0:13:45	12	4	15	2	16	22	4	18	0	0	2	2	4	7
MARZO 2018.	0:16:05	11	3	20	2	16	25	81	18	0	0	2	4	5	9
ABRIL 2018.	0:10:23	18	11	13	0	14	17	11	14	0	0	3	3	1	6
MAYO 2018.	0:09:05	11	5	14	3	17	18	7	20	0	0	2	2	3	7
JUNIO 2018.	0:05:26	14	5	13	1	11	18	10	12	0	0	1	2	1	9
JULIO 2018.	0:08:28	15	4	13	1	11	21	8	12	0	1	2	2	3	5
AGOSTO 2018.	0:11:25	12	3	11	1	11	13	7	12	2	0	1	0	4	6
SEPTIEMBRE 2018.	0:10:03	18	7	15	5	10	20	9	15	1	0	1	4	2	8
OCTUBRE 2018.	0:10:25	24	4	19	0	14	29	23	14	0	0	2	3	2	12
NOVIEMBRE 2018.	0:08:24	30	14	16	1	12	27	20	13	2	1	1	3	4	7
DICIEMBRE 2018.	0:09:50	23	7	20	1	20	29	19	21	2	1	2	3	3	11
ENERO 2019.	0:08:13	24	7	16	0	21	20	6	21	0	0	4	2	3	7
FEBRERO 2019.	0:11:40	24	8	13	0	9	18	11	9	0	0	3	1	2	7
MARZO 2019.	0:08:02	29	6	15	5	18	22	10	23	2	1	3	1	3	7
ABRIL 2019.	0:11:26	23	8	14	0	13	19	8	13	0	0	2	4	5	3
MAYO 2019.	0:07:52	22	12	10	0	11	11	7	11	0	0	2	2	2	4
JUNIO 2019.	0:11:45	16	3	12	5	6	17	3	11	1	0	1	2	3	6
JULIO 2019.	0:12:50	18	6	12	6	28	18	13	34	0	0	3	1	0	8
AGOSTO 2019.	0:10:04	32	12	17	4	15	22	6	19	0	0	3	4	3	7
SEPTIEMBRE 2019.	0:09:41	25	9	12	0	8	15	3	8	1	0	1	2	3	6

ATENCIÓN ACCIDENTES Y HERIDOS															
ACCIDENTES	SERVICIOS AMBULANCIA			ACCIDENTES DE TRANSITO							UNIDAD FUNCIONAL				
	TIEMPO DE RESPUESTA	CANTIDAD ATENCIONES	SERVICIOS COMUNIDAD	TOTAL ACCIDENTES	HERIDOS GRAVES	HERIDOS LEVES	VEHÍCULOS IMPLICADOS	ILESOS	TOTAL HERIDOS	MUERTOS	UF1	UF2	UF3	UF4	UF5
OCTUBRE 2019.	0:13:22	35	12	17	6	7	20	6	20	1	1	0	3	4	9
NOVIEMBRE 2019.	0:15:08	23	5	12	4	11	14	15	15	1	0	2	4	0	6
DICIEMBRE 2019.	0:14:53	18	2	12	1	5	18	7	6	0	0	0	2	4	6
ENERO 2020.	0:12:03	23	4	16	2	14	18	11	16	0	0	3	4	4	5
FEBRERO 2020.	0:09:18	24	5	17	5	9	21	3	14	0	0	2	8	1	6
MARZO 2020.	0:15:37	23	2	14	3	22	16	11	23	1	1	3	5	2	3
ABRIL 2020.	0:10:45	4	1	3	0	2	3	2	2	0	0	0	2	0	1
MAYO 2020.	0:07:53	8	1	5	2	2	7	6	2	0	1	1	0	0	3
JUNIO 2020.	0:15:35	12	0	9	2	0	11	10	2	0	0	1	2	3	3
JULIO 2020.	0:10:06	10	1	7	0	5	9	3	5	0	0	1	3	2	1
AGOSTO 2020.	0:16:00	19	9	8	0	5	8	5	6	2	0	2	2	1	3
SEPTIEMBRE 2020.	0:10:24	20	5	15	2	17	20	2	19	1	0	3	2	2	8
OCTUBRE 2020.	0:14:34	19	1	13	1	15	17	16	16	2	0	1	4	3	5
NOVIEMBRE 2020.	1:13:34	23	1	17	3	11	24	16	14	1	1	2	4	4	6
DICIEMBRE 2020.	0:16:17	25	6	13	2	12	15	13	14	1	1	2	3	3	4
ENERO 2021.	0:15:00	15	4	10	1	15	12	5	16	1	0	3	2	2	3
FEBRERO 2021.	0:16:37	13	3	10	0	11	12	4	11	1	0	1	1	2	6
MARZO 2021.	0:15:00	25	4	20	2	26	25	22	28	0	0	4	5	5	6
ABRIL 2021.	0:15:17	21	0	13	1	11	18	10	12	0	0	3	2	1	7
MAYO 2021.	0:14:30	23	3	12	1	11	16	14	12	0	1	2	1	5	3

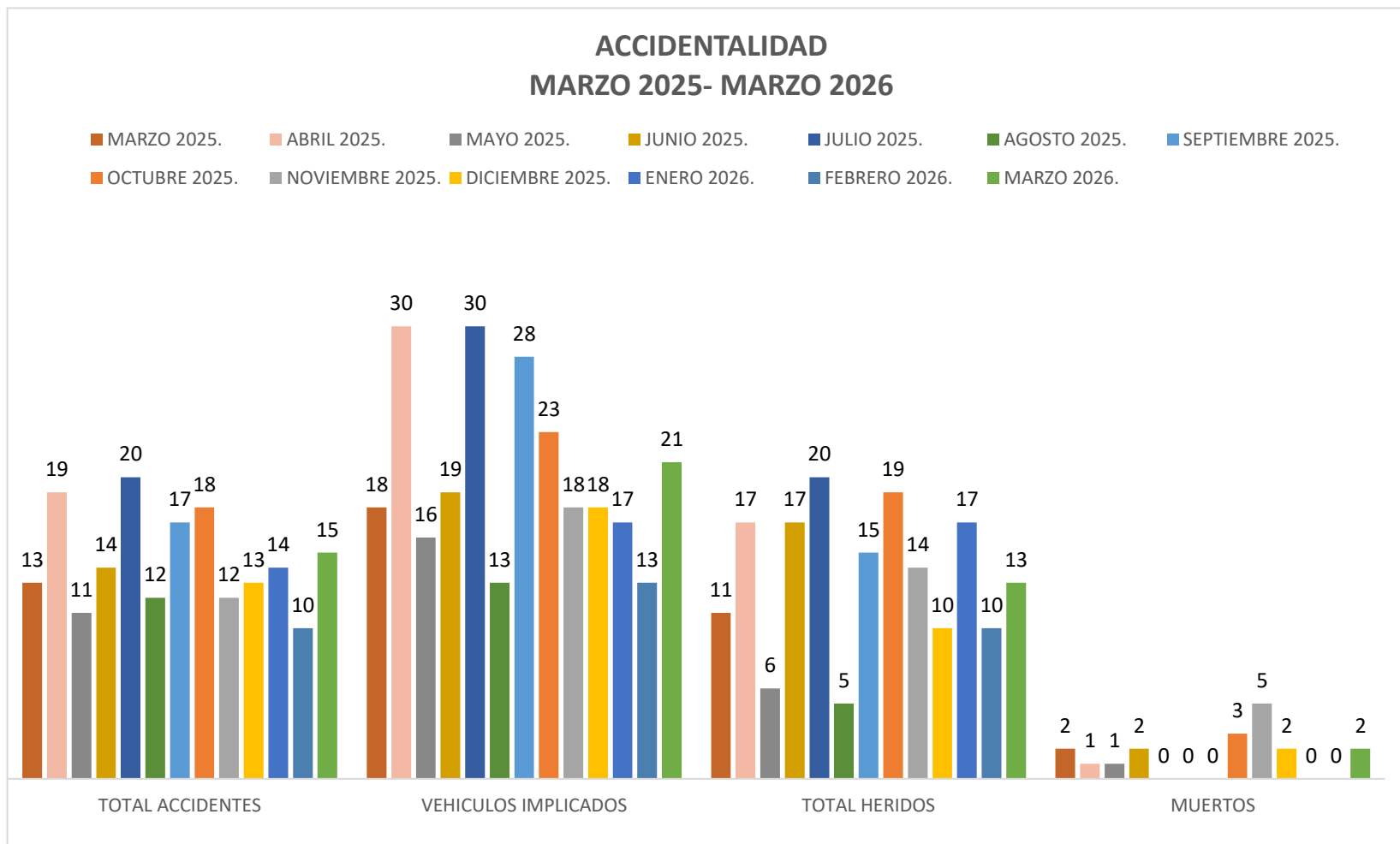
ATENCIÓN ACCIDENTES Y HERIDOS															
ACCIDENTES	SERVICIOS AMBULANCIA			ACCIDENTES DE TRANSITO							UNIDAD FUNCIONAL				
	TIEMPO DE RESPUESTA	CANTIDAD ATENCIONES	SERVICIOS COMUNIDAD	TOTAL ACCIDENTES	HERIDOS GRAVES	HERIDOS LEVES	VEHÍCULOS IMPLICADOS	ILESOS	TOTAL HERIDOS	MUERTOS	UF1	UF2	UF3	UF4	UF5
JUNIO 2021.	0:10:38	22	9	13	0	17	20	13	17	1	0	3	0	1	9
JULIO 2021.	0:12:53	33	9	19	1	31	27	19	32	1	1	3	2	2	11
AGOSTO 2021.	0:09:42	26	8	12	2	6	14	13	8	2	3	2	2	2	3
SEPTIEMBRE 2021.	0:12:19	22	4	17	2	37	28	46	39	1	0	5	2	0	10
OCTUBRE 2021	0:13:54	30	9	18	2	17	25	12	19	1	2	2	1	5	8
NOVIEMBRE 2021	0:09:22	32	9	18	0	26	25	20	26	0	2	4	1	3	8
DICIEMBRE 2021.	0:12:52	29	9	17	0	31	29	19	31	2	0	4	2	2	9
ENERO 2022.	0:11:46	34	25	19	3	30	23	21	33	0	1	5	5	5	3
FEBRERO 2022.	0:13:52	29	9	15	13	21	24	17	34	0	0	2	3	4	6
MARZO 2022.	0:14:10	23	9	11	1	14	15	12	15	0	0	2	3	1	5
ABRIL 2022.	0:08:53	18	9	7	0	10	10	3	10	0	0	1	3	0	3
MAYO 2022.	0:03:51	22	9	11	1	10	17	10	11	0	1	1	2	2	5
JUNIO 2022.	0:09:00	28	9	14	3	16	18	20	19	2	0	5	1	4	4
JULIO 2022	0:11:22	22	9	10	3	15	10	9	18	0	0	2	3	2	3
AGOSTO 2022	0:10:42	23	7	14	1	20	17	8	21	0	0	2	2	3	7
SEPTIEMBRE 2022	0:08:14	25	4	12	3	14	20	8	17	1	1	1	4	1	5
OCTUBRE 2022	00:13	23	4	14	0	22	16	11	22	0	1	2	7	2	2
NOVIEMBRE 2022	0:10:00	32	15	12	1	7	17	22	8	2	0	0	2	2	8
DICIEMBRE 2022	0:11:00	42	16	20	3	17	32	19	20	4	0	3	4	3	10
ENERO 2023	0:08:00	20	9	11	3	11	17	8	14	0	1	1	2	1	6

ATENCIÓN ACCIDENTES Y HERIDOS															
ACCIDENTES	SERVICIOS AMBULANCIA			ACCIDENTES DE TRANSITO							UNIDAD FUNCIONAL				
	TIEMPO DE RESPUESTA	CANTIDAD ATENCIONES	SERVICIOS COMUNIDAD	TOTAL ACCIDENTES	HERIDOS GRAVES	HERIDOS LEVES	VEHÍCULOS IMPLICADOS	ILESOS	TOTAL HERIDOS	MUERTOS	UF1	UF2	UF3	UF4	UF5
FEBRERO 2023	0:12:30	10	10	10	1	4	12	10	5	1	0	0	3	3	4
MARZO 2023	0:10:50	15	4	15	1	14	21	14	15	1	3	1	1	4	6
ABRIL 2023	0:12:17	17	14	17	3	10	22	10	13	1	0	1	0	4	12
MAYO 2023	0:15:51	12	7	12	5	4	15	8	9	0	0	3	1	1	7
JUNIO 2023	0:09:51	33	13	14	0	14	18	11	14	0	0	1	2	3	8
JULIO 2023	0:10:12	30	11	16	3	8	20	15	10	0	1	1	3	2	9
AGOSTO 2023	0:19:13	32	13	12	1	12	14	16	13	2	0	3	5	2	2
SEPTIEMBRE 2023	0:12:15	24	10	14	1	16	22	14	17	1	0	4	3	2	5
OCTUBRE 2023	0:12:38	25	10	15	1	11	23	22	12	0	0	5	4	1	5
NOVIEMBRE 2023	0:11:35	26	12	14	4	7	20	12	12	0	1	0	1	2	10
DICIEMBRE 2023	0:11:37	29	16	13	2	3	15	17	5	0	0	1	2	3	7
ENERO 2024	0:09:56	28	13	15	2	8	18	21	10	0	1	2	5	4	3
FEBRERO 2024	0:10:49	28	12	16	2	15	23	12	17	1	1	4	2	5	4
MARZO 2024	0:10:42	27	10	12	0	10	16	13	10	1	0	1	3	2	6
ABRIL 2024	0:08:37	23	10	13	4	12	17	18	16	0	0	2	3	2	6
MAYO 2024	0:10:00	29	10	13	1	18	16	13	19	3	0	2	4	1	6
JUNIO 2024	0:09:13	23	10	12	2	7	14	10	9	1	0	2	5	1	4
JULIO 2024	0:10:21	31	16	14	4	8	22	13	12	2	0	2	1	2	9
AGOSTO 2024	0:08:43	28	17	9	4	12	12	6	16	0	0	3	3	0	3
SEPTIEMBRE 2024	0:08:19	25	13	11	0	17	15	5	17	6	0	3	2	2	4

ATENCIÓN ACCIDENTES Y HERIDOS															
ACCIDENTES	SERVICIOS AMBULANCIA			ACCIDENTES DE TRANSITO							UNIDAD FUNCIONAL				
	TIEMPO DE RESPUESTA	CANTIDAD ATENCIONES	SERVICIOS COMUNIDAD	TOTAL ACCIDENTES	HERIDOS GRAVES	HERIDOS LEVES	VEHÍCULOS IMPLICADOS	ILESOS	TOTAL HERIDOS	MUERTOS	UF1	UF2	UF3	UF4	UF5
OCTUBRE 2024	0:06:10	23	14	9	0	8	14	5	8	0	2	3	0	2	2
NOVIEMBRE 2024	0:06:50	37	26	11	6	6	15	8	12	1	0	4	0	4	3
DICIEMBRE 2024	0:08:26	32	12	16	6	12	24	19	18	0	0	5	1	3	7
ENERO 2025	0:11:41	28	15	20	3	16	23	19	19	0	2	3	7	5	3
FEBRERO 2025	0:10:51	32	14	18	3	11	22	18	14	0	0	3	8	0	7
MARZO 2025	0:11:50	23	10	13	4	7	18	12	11	2	0	1	1	5	6
ABRIL 2025	0:12:56	33	13	19	3	14	20	24	17	1	0	3	3	5	8
MAYO 2025	0:10:10	23	12	11	1	5	16	16	6	1	1	1	3	1	5
JUNIO 2025	0:12:16	33	17	14	7	10	19	8	17	2	0	4	1	4	5
JULIO 2025	0:11:35	29	9	20	4	16	30	21	20	0	0	2	4	4	10
AGOSTO 2025	0:09:21	31	18	12	0	5	13	11	5	0	0	1	2	6	3
SEPTIEMBRE 2025	0:10:33	33	16	17	1	14	28	15	15	0	0	5	0	4	8
OCTUBRE 2025	0:07:40	41	23	18	7	12	23	17	19	3	1	2	5	3	7
NOVIEMBRE 2025	0:11:13	28	14	12	2	12	18	13	14	5	0	1	4	0	7
DICIEMBRE 2025	0:11:05	23	10	13	2	8	18	9	10	2	0	2	5	0	6
ENERO 2026	0:09:02	34	20	14	2	15	17	10	17	0	0	1	3	3	7
FEBRERO 2026	0:11:22	19	9	10	1	9	13	10	10	0	0	2	1	2	5
MARZO 2026	0:10:10	35	20	15	3	10	21	19	13	2	2	2	5	1	5
TOTALES	0:11:55	3,341	1346	2,083	289	1,945	2,796	2,189	2,228	99	38	395	377	375	890

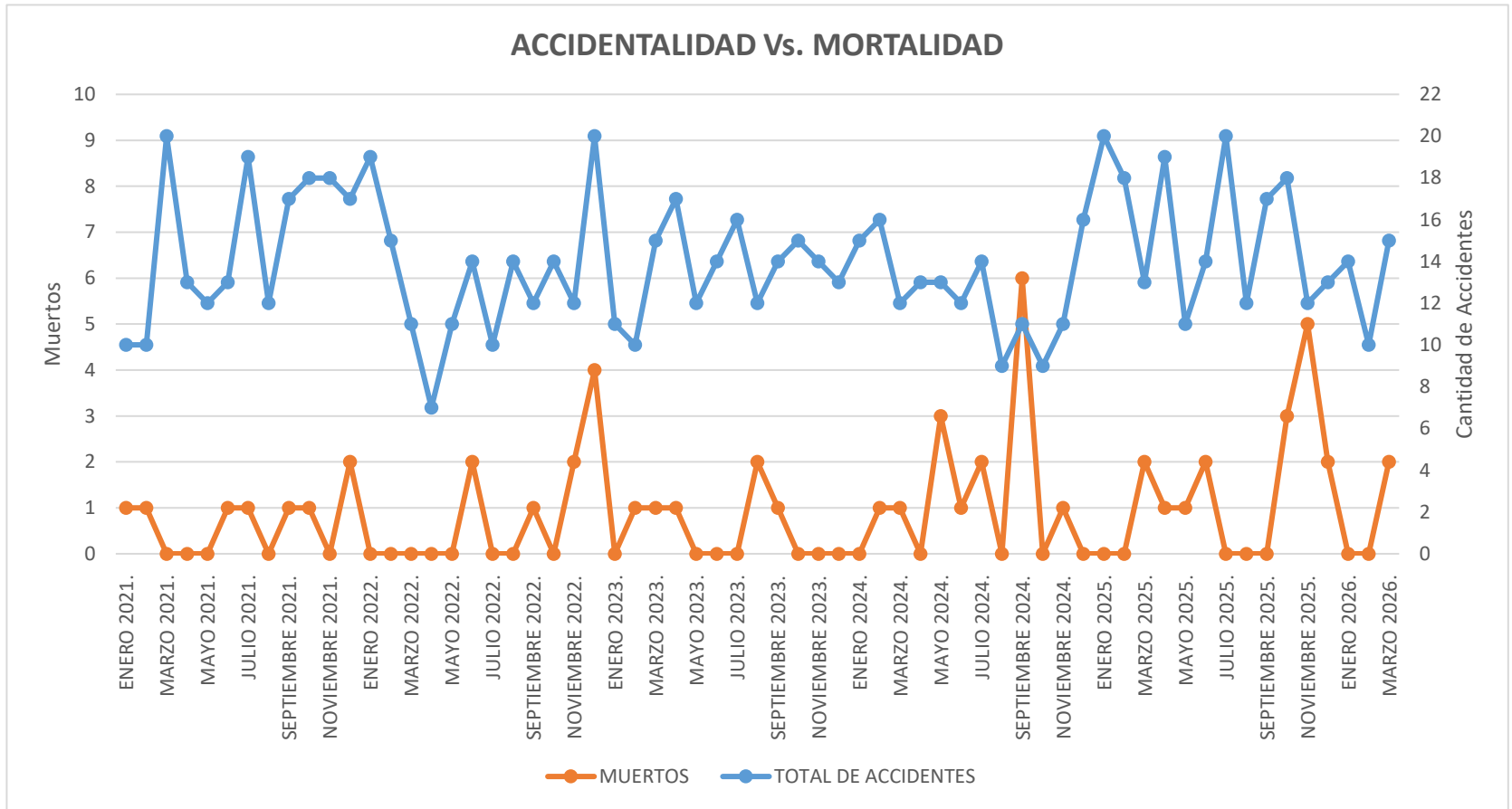
Fuente: Concesión Alto Magdalena S.A.S., 2026

Gráfica 12 Accidentalidad Acumulada



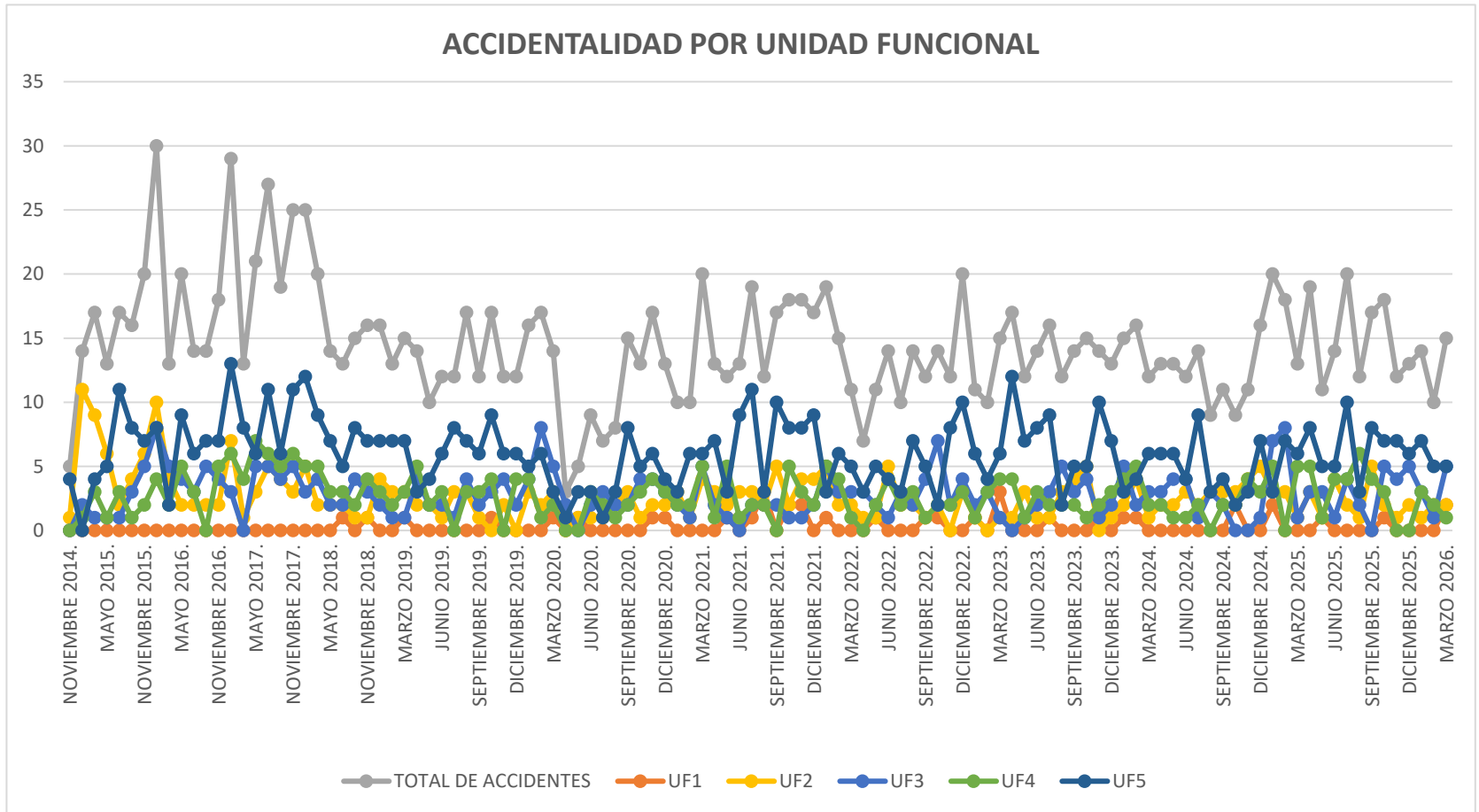
Fuente: Concesión Alto Magdalena S.A.S., 2026

Gráfica 13 Accidentalidad VS Mortalidad Acumulada



Fuente: Concesión Alto Magdalena S.A.S., 2026

Gráfica 14 Accidentalidad Mensual por Unidad Funcional Acumulada



Fuente: Concesión Alto Magdalena S.A.S., 2026

2.4.3 REGISTRO DE EVENTOS O INDICIDENTES

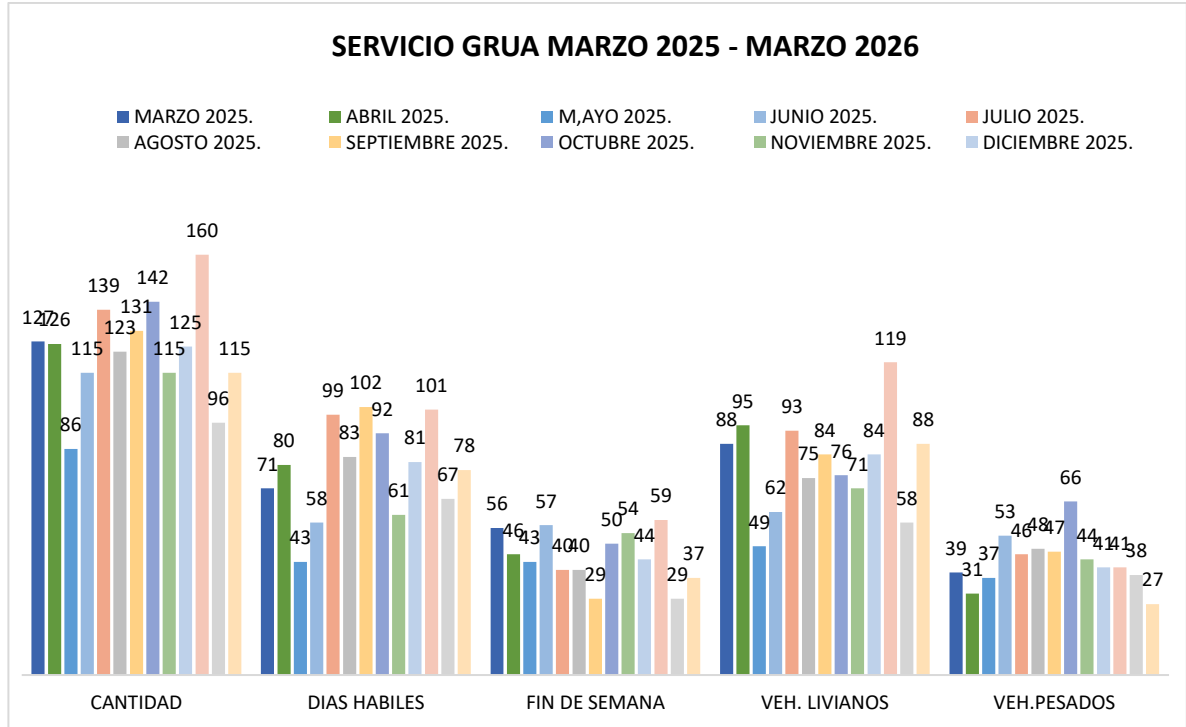
Dentro del sistema de información se registran los datos que permiten verificar los sitios, recursos, tiempos y disponibilidad ante cualquier evento y articularlos desde la central de comunicaciones localizada en Cambao, San Juan de Rio Seco, para lograr una respuesta oportuna a cada uno de ellos con el personal y equipos necesarios.

Se presentaron (13) cierres parciales por accidentes e incidentes. Cabe aclarar que todos estos eventos fueron atendidos dentro de los tiempos contractuales por las unidades de operación.

2.4.4 SERVICIO DE GRÚA

En el periodo que comprende este informe, se prestaron 115 servicios de grúa en el corredor Girardot - Honda - Puerto Salgar, trasladando a los usuarios a algún taller mecánico ubicado en las poblaciones cercanas con capacidad para arreglar averías básicas. Se observa el cumplimiento del indicador O4 para la atención de usuarios, en la casilla promedio de tiempos. En la siguiente gráfica se observa el comportamiento del servicio de grúa durante los últimos doce (12) meses.

Gráfica 15 Servicio Grúas Acumulado



Fuente: Concesión Alto Magdalena S.A.S., 2026

En la siguiente tabla se observa el registro histórico de los servicios de grúa en el corredor desde el inicio de la etapa Pre-operativa:

Tabla 97 Comportamiento de los Servicios de Grúa

COMPORTAMIENTO DE LOS SERVICIOS DE OPERACIÓN-GRÚA								
MES	PROMEDIOS DE TIEMPO		SERVICIOS		DISTRIBUCION		TIPO VEHICULO	
	TIEMPOS DE RESPUESTA	TIEMPOS DE ATENCION	CANT.	%	DIAS HABILES	FIN DE SEMANA	VEHICULOS LIVIANOS	VEHICULOS PESADOS
NOVIEMBRE 2014.	0:15:00	1:06:00	17	47%	11	6	8	9
DICIEMBRE 2014.	0:20:00	9:10:00	63	46%	50	13	55	8
ENERO 2015.	0:22:00	1:52:00	81	46%	70	11	64	17
FEBRERO 2015.	0:20:23	3:47:34	70	51%	48	22	61	9
MARZO 2015.	0:40:18	1:11:31	73	53%	52	21	57	2
ABRIL 2015.	0:40:18	1:11:31	69	59%	51	18	45	24
MAYO 2015.	0:40:18	1:11:31	84	56%	57	27	62	22
JUNIO 2015.	0:40:18	1:11:31	112	63%	64	48	101	11
JULIO 2015.	0:40:18	1:11:31	124	67%	95	29	90	34
AGOSTO 2015.	0:40:18	1:11:31	154	68%	98	56	127	27
SEPTIEMBRE 2015.	0:40:18	1:11:31	125	70%	79	46	93	32
OCTUBRE 2015.	0:40:18	1:11:31	148	70%	105	43	107	41
NOVIEMBRE 2015.	0:40:18	1:11:31	165	76%	123	42	123	42
DICIEMBRE 2015.	0:40:18	1:11:31	159	68%	118	41	113	46
ENERO 2016.	0:40:18	1:11:31	211	70%	121	90	162	49
FEBRERO 2016.	0:24:15	1:05:54	158	76%	112	46	50	108
MARZO 2016.	0:39:40	1:02:01	206	73%	137	69	54	152
ABRIL 2016.	0:22:59	1:04:53	179	68%	120	59	103	76
MAYO 2016.	0:21:52	19:58:54	162	67%	100	62	102	60
JUNIO 2016.	0:23:17	1:07:45	150	64%	104	46	70	80
JULIO 2016.	0:27:29	1:18:15	151	67%	98	53	120	31
AGOSTO 2016.	0:22:42	1:09:42	176	72%	92	84	143	33
SEPTIEMBRE 2016.	0:27:54	1:08:11	159	65%	124	35	103	56
OCTUBRE 2016.	0:36:35	1:10:50	146	59%	90	56	103	43

COMPORTAMIENTO DE LOS SERVICIOS DE OPERACIÓN-GRÚA								
MES	PROMEDIOS DE TIEMPO		SERVICIOS		DISTRIBUCION		TIPO VEHICULO	
	TIEMPOS DE RESPUESTA	TIEMPOS DE ATENCION	CANT.	%	DIAS HABILES	FIN DE SEMANA	VEHICULOS LIVIANOS	VEHICULOS PESADOS
NOVIEMBRE 2016.	0:24:58	1:03:37	152	65%	111	41	101	51
DICIEMBRE 2016.	0:23:25	1:11:11	156	68%	102	54	109	47
ENERO 2017.	0:26:38	1:14:35	182	63%	130	52	121	61
FEBRERO 2017.	0:25:04	1:04:17	134	68%	96	38	84	50
MARZO 2017.	0:35:41	1:09:44	143	72%	102	41	104	39
ABRIL 2017.	0:31:19	1:22:50	145	67%	52	93	93	52
MAYO 2017.	0:34:15	1:10:36	146	74%	74	72	103	43
JUNIO 2017.	0:28:29	1:15:43	141	68%	88	53	91	50
JULIO 2017.	0:24:15	1:11:40	145	67%	90	55	106	39
AGOSTO 2017.	0:35:07	1:33:35	139	70%	95	44	82	57
SEPTIEMBRE 2017.	0:26:03	1:21:48	137	70%	95	42	90	47
OCTUBRE 2017.	0:24:03	1:14:52	127	64%	90	37	77	50
NOVIEMBRE 2017.	0:25:35	1:05:29	113	67%	80	33	74	39
DICIEMBRE 2017.	0:22:54	1:17:57	140	62%	88	52	93	47
ENERO 2018.	0:23:06	1:17:00	157	68%	129	28	113	44
FEBRERO 2018.	0:23:19	1:30:02	118	67%	88	30	58	60
MARZO 2018.	0:34:25	1:16:00	134	71%	88	46	59	75
ABRIL 2018.	0:16:28	1:05:33	122	67%	85	37	68	54
MAYO 2018.	0:24:32	1:21:03	146	71%	97	49	91	55
JUNIO 2018.	0:19:18	1:27:01	122	68%	82	40	66	56
JULIO 2018.	0:19:56	1:22:26	136	67%	91	45	91	45
AGOSTO 2018.	0:18:44	1:55:57	94	69%	59	35	60	34
SEPTIEMBRE 2018.	0:14:26	1:32:44	93	70%	60	33	52	41
OCTUBRE 2018.	0:16:46	1:08:48	117	74%	83	34	66	51
NOVIEMBRE 2018.	0:15:59	1:28:34	94	73%	59	35	46	48
DICIEMBRE 2018.	0:21:29	1:24:12	142	76%	106	36	87	55
ENERO 2019.	0:26:45	1:25:08	143	79%	92	51	99	44

COMPORTAMIENTO DE LOS SERVICIOS DE OPERACIÓN-GRÚA								
MES	PROMEDIOS DE TIEMPO		SERVICIOS		DISTRIBUCION		TIPO VEHICULO	
	TIEMPOS DE RESPUESTA	TIEMPOS DE ATENCION	CANT.	%	DIAS HABILDES	FIN DE SEMANA	VEHICULOS LIVIANOS	VEHICULOS PESADOS
FEBRERO 2019.	0:18:55	1:28:32	109	71%	85	24	57	52
MARZO 2019.	0:16:03	1:35:28	123	84%	81	42	70	53
ABRIL 2019.	0:17:28	1:21:37	117	85%	62	55	77	40
MAYO 2019.	0:18:26	1:15:33	98	83%	62	36	56	42
JUNIO 2019.	0:19:14	1:27:54	124	79%	83	41	73	51
JULIO 2019.	0:22:47	1:19:47	127	75%	90	37	86	41
AGOSTO 2019.	0:19:04	1:39:16	129	84%	77	52	85	44
SEPTIEMBRE 2019.	0:29:04	1:30:16	114	85%	88	26	64	50
OCTUBRE 2019.	0:23:17	1:44:13	133	85%	82	51	84	49
NOVIEMBRE 2019.	0:20:14	1:22:59	103	87%	75	28	64	39
DICIEMBRE 2019.	0:19:38	19:25:24	147	91%	105	42	107	40
ENERO 2020.	0:20:24	1:25:20	128	85%	76	52	96	32
FEBRERO 2020.	0:18:54	1:17:40	95	79%	63	32	4	91
MARZO 2020.	0:29:01	1:28:24	84	83%	68	16	43	41
ABRIL 2020.	0:19:41	1:58:49	38	79%	27	11	29	9
MAYO 2020.	0:16:56	1:55:23	48	74%	33	15	22	26
JUNIO 2020.	0:16:48	1:27:07	73	78%	54	19	42	31
JULIO 2020.	0:18:17	1:45:27	76	77%	60	16	41	35
AGOSTO 2020.	0:16:34	1:48:33	69	75%	46	23	45	24
SEPTIEMBRE 2020.	0:15:17	1:38:13	86	79%	65	21	54	32
OCTUBRE 2020.	0:17:20	2:31:36	134	85%	81	53	91	43
NOVIEMBRE 2020.	0:28:16	1:29:28	131	90%	92	39	94	37
DICIEMBRE 2020.	0:17:28	2:40:35	132	89%	85	47	97	35
ENERO 2021.	0:28:43	2:59:03	140	89%	44	96	82	58
FEBRERO 2021.	0:18:24	1:12:29	107	83%	69	38	77	30
MARZO 2021.	0:25:59	1:15:08	129	82%	89	40	90	39
ABRIL 2021.	0:22:17	0:48:43	97	85%	65	32	78	19

COMPORTAMIENTO DE LOS SERVICIOS DE OPERACIÓN-GRÚA								
MES	PROMEDIOS DE TIEMPO		SERVICIOS		DISTRIBUCION		TIPO VEHICULO	
	TIEMPOS DE RESPUESTA	TIEMPOS DE ATENCION	CANT.	%	DIAS HABILES	FIN DE SEMANA	VEHICULOS LIVIANOS	VEHICULOS PESADOS
MAYO 2021.	0:17:59	0:54:36	96	86%	65	31	66	30
JUNIO 2021.	0:17:12	0:59:54	93	85%	66	27	63	30
JULIO 2021.	0:18:34	0:49:46	127	88%	85	42	105	22
AGOSTO 2021.	0:16:45	1:04:10	121	87%	72	49	97	24
SEPTIEMBRE 2021.	0:14:59	1:10:54	118	85%	87	31	97	21
OCTUBRE 2021.	0:14:54	0:53:02	148	92%	84	64	115	33
NOVIEMBRE 2021.	0:13:47	2:11:52	155	90%	105	50	119	36
DICIEMBRE 2021.	0:14:39	1:04:11	161	88%	123	38	142	19
ENERO 2022.	0:15:51	1:08:16	165	91%	119	46	143	22
FEBRERO 2022.	0:24:41	1:00:28	95	86%	69	26	73	22
MARZO 2022.	0:16:28	1:12:10	114	87%	78	36	80	34
ABRIL 2022.	0:16:26	0:55:44	118	86%	54	64	90	28
MAYO 2022.	0:15:11	1:28:56	122	95%	82	40	82	40
JUNIO 2022.	0:14:17	1:02:47	111	95%	71	40	79	32
JULIO 2022.	0:16:27	1:02:39	123	95%	77	46	48	75
AGOSTO 2022.	0:15:15	1:05:15	129	94%	84	45	93	36
SEPTIEMBRE 2022	0:15:58	1:01:44	132	94%	98	34	85	47
OCTUBRE 2022	0:17:16	1:14:11	109	89%	57	52	77	32
NOVIEMBRE 2022	0:18:48	1:04:32	130	91%	75	55	88	42
DICIEMBRE 2022	0:20:00	1:12:00	187	87%	141	46	132	55
ENERO 2023.	0:18:39	0:52:41	180	92%	135	45	134	46
FEBRERO 2023.	0:17:27	1:00:53	132	92%	89	43	95	37
MARZO 2023.	0:19:19	0:59:29	116	89%	81	35	81	35
ABRIL 2023.	0:19:24	2:24:36	145	89%	90	55	100	45
MAYO 2023.	0:16:44	1:10:05	115	82%	74	41	70	45
JUNIO 2023.	0:18:15	1:08:05	120	75%	73	47	111	9
JULIO 2023.	0:19:04	1:39:29	149	78%	90	59	101	48

COMPORTAMIENTO DE LOS SERVICIOS DE OPERACIÓN-GRÚA								
MES	PROMEDIOS DE TIEMPO		SERVICIOS		DISTRIBUCION		TIPO VEHICULO	
	TIEMPOS DE RESPUESTA	TIEMPOS DE ATENCION	CANT.	%	DIAS HABILDES	FIN DE SEMANA	VEHICULOS LIVIANOS	VEHICULOS PESADOS
AGOSTO 2023.	0:19:20	0:52:07	120	79%	83	37	74	46
SEPTIEMBRE 2023	0:39:20	1:23:24	133	78%	102	31	60	73
OCTUBRE 2023	0:18:23	1:07:43	125	78%	81	44	86	39
NOVIEMBRE 2023	0:34:07	0:48:51	110	68%	72	38	34	76
DICIEMBRE 2023	0:35:00	1:09:55	156	77%	90	66	85	71
ENERO 2024	0:39:49	1:19:34	143	77%	96	47	54	89
FEBRERO 2024	0:19:42	3:01:28	108	76%	70	38	35	73
MARZO 2024	0:20:11	0:47:42	132	75%	80	52	54	78
ABRIL 2024	0:19:58	1:02:05	105	71%	77	28	69	36
MAYO 2024	0:16:18	0:57:53	138	78%	99	39	84	54
JUNIO 2024	0:19:28	1:08:51	131	81%	83	48	94	37
JULIO 2024	0:16:59	1:44:59	170	78%	118	52	106	64
AGOSTO 2024	0:18:39	1:08:16	120	76%	74	46	74	46
SEPTIEMBRE 2024	0:16:14	1:28:59	118	72%	85	33	71	47
OCTUBRE 2024	0:15:58	12:09:13	106	77%	77	29	75	31
NOVIEMBRE 2024	0:17:42	1:31:15	120	77%	86	34	86	34
DICIEMBRE 2024	0:16:40	1:16:04	166	75%	114	52	118	48
ENERO 2025	0:17:34	1:18:22	199	80%	135	64	158	41
FEBRERO 2025	0:18:28	1:12:27	108	73%	77	31	62	46
MARZO 2025	0:17:28	0:21:19	127	77%	71	56	88	39
ABRIL 2025	0:18:29	0:51:02	126	77%	80	46	95	31
MAYO 2025	0:17:52	0:54:32	86	72%	43	43	49	37
JUNIO 2025	0:19:28	0:48:08	115	79%	58	57	62	53
JULIO 2025	0:19:31	0:58:55	139	79%	99	40	93	46
AGOSTO 2025	0:19:20	0:51:43	123	84%	83	40	75	48
SEPTIEMBRE 2025	0:17:41	1:09:11	131	80%	102	29	84	47
OCTUBRE 2025	0:23:45	1:16:32	142	77%	92	50	76	66

COMPORTAMIENTO DE LOS SERVICIOS DE OPERACIÓN-GRÚA								
MES	PROMEDIOS DE TIEMPO		SERVICIOS		DISTRIBUCION		TIPO VEHICULO	
	TIEMPOS DE RESPUESTA	TIEMPOS DE ATENCION	CANT.	%	DIAS HABLES	FIN DE SEMANA	VEHICULOS LIVIANOS	VEHICULOS PESADOS
NOVIEMBRE 2025	0:26:56	1:30:32	115	72%	61	54	71	44
DICIEMBRE 2025	0:20:39	1:10:09	125	72%	81	44	84	41
ENERO 2026	0:19:46	0:45:11	160	79%	101	59	119	41
FEBRERO 2026	0:18:30	1:08:42	96	78%	67	29	58	38
MARZO 2026	0:17:16	1:03:44	115	79	78	37	88	27
TOTALES	0:22:51	1:43:15	17,270	76%	11,477	5,793	11,295	6,036

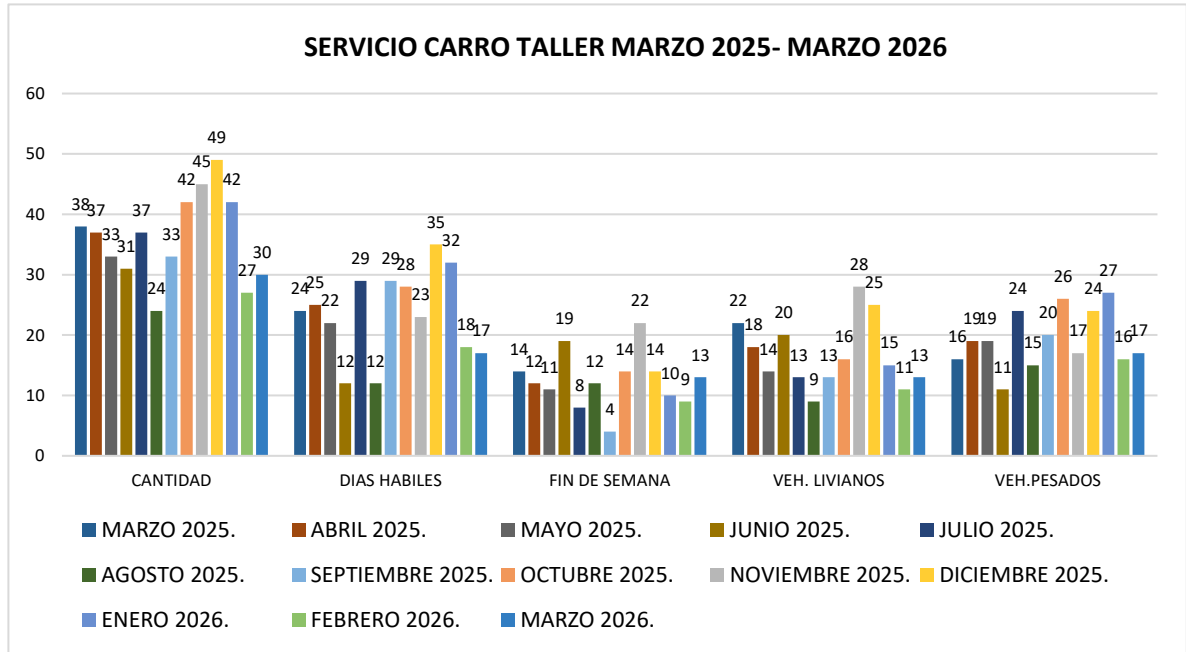
Fuente: Concesión Alto Magdalena S.A.S., 2026

2.4.5 SERVICIO DE CARRO TALLER

Durante este mes las unidades de carro Taller asistieron a 30 usuarios en la vía en temas de mecánica básica, señalización, acompañamiento y apoyo de usuarios de vehículos livianos y pesados dentro del corredor vial. En el cuadro se presenta el comportamiento del servicio, observándose un comportamiento estable en la cantidad de servicios prestados.

Se observa el cumplimiento del indicador O4 para la atención de usuarios, en la casilla promedio de tiempo. La siguiente gráfica muestra el comportamiento en la prestación del servicio de carro taller durante los últimos doce (12) meses.

Gráfica 16 Servicio Carro Taller Acumulado



Fuente: Concesión Alto Magdalena S.A.S., 2026

En la siguiente tabla se observa el registro histórico de los servicios de carro-taller en el corredor desde el inicio de la etapa Pre-operativa.

Tabla 98 Comportamiento de los Servicios Carro Taller

MES	PROMEDIOS DE TIEMPO		SERVICIOS		DISTRIBUCION		TIPO VEHICULO	
	TIEMPOS DE RESPUESTA	TIEMPOS DE ATENCION	CANT.	%	DIAS HABILES	FIN DE SEMANA	VEHICULOS LIVIANOS	VEHICULOS PESADOS
NOVIEMBRE 2014.	00:12:33	00:52:22	19	53%	14	5	13	6
DICIEMBRE 2014.	00:13:00	01:16:00	74	54%	60	14	58	16
ENERO 2015.	00:18:00	01:01:00	95	54%	77	18	68	27
FEBRERO 2015.	00:17:34	01:46:12	66	49%	46	20	51	15
MARZO 2015.	00:40:38	01:01:45	64	47%	45	19	55	9
ABRIL 2015.	00:40:38	01:01:45	48	41%	35	13	33	15
MAYO 2015.	00:40:38	01:01:45	65	44%	44	21	43	22
JUNIO 2015.	00:40:38	01:01:45	65	37%	39	26	53	12
JULIO 2015.	00:40:38	01:01:45	62	33%	48	14	42	20
AGOSTO 2015.	00:40:38	01:01:45	73	32%	47	26	50	23

MES	PROMEDIOS DE TIEMPO		SERVICIOS		DISTRIBUCION		TIPO VEHICULO	
	TIEMPOS DE RESPUESTA	TIEMPOS DE ATENCION	CANT.	%	DIAS HABILES	FIN DE SEMANA	VEHICULOS LIVIANOS	VEHICULOS PESADOS
SEPTIEMBRE 2015.	00:40:38	01:01:45	54	30%	35	19	34	20
OCTUBRE 2015.	00:40:38	01:01:45	63	30%	41	22	41	22
NOVIEMBRE 2015.	00:40:38	01:01:45	51	24%	32	19	39	12
DICIEMBRE 2015.	00:40:38	01:01:45	75	32%	48	27	40	35
ENERO 2016.	00:40:38	01:01:45	89	30%	56	33	55	34
FEBRERO 2016.	00:25:59	01:11:58	51	24%	37	14	6	45
MARZO 2016.	00:16:25	01:04:42	75	27%	46	29	9	66
ABRIL 2016.	00:16:49	01:18:41	83	32%	59	24	50	33
MAYO 2016.	00:14:19	01:50:30	81	33%	49	32	39	42
JUNIO 2016.	00:16:47	01:21:18	83	36%	53	30	51	32
JULIO 2016.	00:15:33	01:15:21	75	33%	41	34	49	26
AGOSTO 2016.	00:16:16	01:10:25	70	28%	44	26	43	27
SEPTIEMBRE 2016.	00:14:43	01:06:13	86	35%	62	24	49	37
OCTUBRE 2016.	00:14:47	00:51:51	101	41%	67	34	61	40
NOVIEMBRE 2016.	00:14:34	01:03:48	82	35%	63	19	47	35
DICIEMBRE 2016.	00:18:35	01:06:13	74	32%	51	23	43	31
ENERO 2017.	00:33:57	01:12:52	106	37%	79	27	72	34
FEBRERO 2017.	00:15:44	01:05:13	64	32%	52	12	39	25
MARZO 2017.	00:15:22	01:26:34	56	28%	34	22	33	23
ABRIL 2017.	00:16:21	01:16:56	71	33%	25	46	31	40
MAYO 2017.	00:15:23	01:10:51	52	26%	36	16	30	22
JUNIO 2017.	00:15:57	01:11:32	66	32%	51	15	37	29
JULIO 2017.	00:18:17	01:26:41	71	33%	47	24	43	28
AGOSTO 2017.	00:40:48	01:12:21	60	30%	43	17	28	32
SEPTIEMBRE 2017.	02:19:50	01:13:05	58	30%	43	15	23	35
OCTUBRE 2017.	00:15:57	01:31:37	71	36%	55	16	35	36
NOVIEMBRE 2017.	00:14:57	00:56:58	55	33%	43	12	34	21
DICIEMBRE 2017.	00:12:15	01:47:52	86	38%	54	32	48	38
ENERO 2018.	00:09:54	01:19:03	74	32%	55	19	45	29

MES	PROMEDIOS DE TIEMPO		SERVICIOS		DISTRIBUCION		TIPO VEHICULO	
	TIEMPOS DE RESPUESTA	TIEMPOS DE ATENCION	CANT.	%	DIAS HABILES	FIN DE SEMANA	VEHICULOS LIVIANOS	VEHICULOS PESADOS
FEBRERO 2018.	00:13:38	01:33:02	57	33%	39	18	36	21
MARZO 2018.	00:08:44	01:12:43	54	29%	34	20	34	20
ABRIL 2018.	00:10:56	01:22:24	60	33%	38	22	22	38
MAYO 2018.	00:12:18	01:27:40	60	29%	38	22	30	30
JUNIO 2018.	00:09:34	01:30:58	57	32%	46	11	30	27
JULIO 2018.	00:09:40	01:07:35	68	33%	44	24	41	27
AGOSTO 2018.	00:09:40	01:15:10	42	31%	31	11	23	19
SEPTIEMBRE 2018.	00:08:54	02:06:14	40	30%	30	10	25	15
OCTUBRE 2018.	00:10:44	01:31:27	42	26%	35	7	21	21
NOVIEMBRE 2018.	00:10:43	01:46:34	35	27%	24	11	13	22
DICIEMBRE 2018.	00:08:44	01:14:34	46	24%	36	10	18	28
ENERO 2019.	00:12:00	01:23:47	37	21%	19	18	22	15
FEBRERO 2019.	00:09:14	01:54:05	44	0%	32	12	21	23
MARZO 2019.	00:07:35	01:33:58	24	0%	17	7	10	14
ABRIL 2019.	00:06:31	01:16:37	21	15%	12	9	16	5
MAYO 2019.	00:11:00	01:19:33	20	17%	12	8	6	14
JUNIO 2019.	00:12:36	01:38:02	32	21%	22	10	12	20
JULIO 2019.	00:07:23	01:22:40	42	25%	28	14	22	20
AGOSTO 2019.	00:09:34	01:38:41	25	16%	18	7	15	10
SEPTIEMBRE 2019.	0:12:27	1:34:33	20	15%	16	4	11	9
OCTUBRE 2019.	0:09:57	2:21:55	24	15%	16	8	12	12
NOVIEMBRE 2019.	00:02:20	01:23:32	15	13%	12	3	6	9
DICIEMBRE 2019.	00:09:30	01:19:43	14	9%	8	6	6	8
ENERO 2020.	00:13:47	01:26:03	23	15%	17	6	18	5
FEBRERO 2020.	00:08:12	01:07:32	26	21%	15	11	2	24
MARZO 2020.	00:07:46	02:05:07	17	17%	15	2	6	11
ABRIL 2020.	1:40:00	3:17:48	10	21%	7	3	6	4
MAYO 2020.	00:07:04	01:45:11	17	26%	11	6	6	11
JUNIO 2020.	00:07:36	03:25:30	20	22%	12	8	11	9
JULIO 2020.	00:04:16	01:32:26	23	23%	18	5	11	12

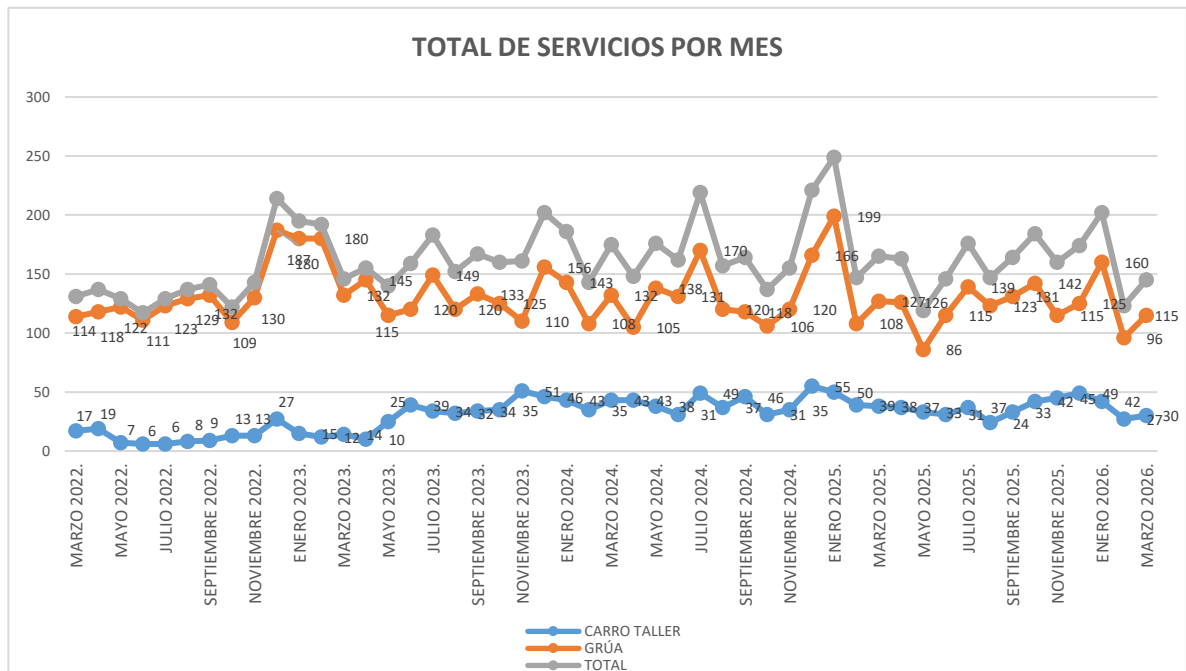
MES	PROMEDIOS DE TIEMPO		SERVICIOS		DISTRIBUCION		TIPO VEHICULO	
	TIEMPOS DE RESPUESTA	TIEMPOS DE ATENCION	CANT.	%	DIAS HABILES	FIN DE SEMANA	VEHICULOS LIVIANOS	VEHICULOS PESADOS
AGOSTO 2020.	00:02:34	03:44:16	23	25%	11	12	9	14
SEPTIEMBRE 2020.	00:07:00	03:32:34	23	21%	20	3	19	4
OCTUBRE 2020	00:04:03	01:40:18	23	15%	12	11	16	7
NOVIEMBRE 2020.	00:05:39	01:28:34	14	10%	9	5	10	4
DICIEMBRE 2020.	00:06:11	03:43:15	16	11%	13	3	11	5
ENERO 2021.	00:09:30	01:52:53	18	11%	4	14	12	6
FEBRERO 2021.	00:08:25	03:12:55	22	17%	16	6	7	15
MARZO 2021.	00:05:29	02:21:00	25	18%	19	6	9	16
ABRIL 2021.	00:06:11	01:53:53	17	15%	15	2	10	7
MAYO 2021.	00:08:25	01:56:00	16	14%	14	2	9	7
JUNIO 2021.	00:06:53	02:47:07	16	15%	11	5	5	11
JULIO 2021.	00:05:32	02:04:49	17	12%	8	9	9	8
AGOSTO 2021.	00:10:07	02:18:10	18	13%	9	9	9	9
SEPTIEMBRE 2021.	00:06:13	01:57:23	21	15%	19	2	12	9
OCTUBRE 2021.	00:06:32	02:05:23	13	8%	5	8	6	7
NOVIEMBRE 2021.	0:07:56	2:36:04	17	10%	11	6	5	12
DICIEMBRE 2021.	00:04:40	02:34:00	21	12%	15	6	11	10
ENERO 2022.	0:04:56	1:37:41	16	9%	9	7	9	7
FEBRERO 2022.	0:06:04	6:12:45	16	14%	10	6	6	10
MARZO 2022.	0:02:25	2:51:53	17	13%	12	5	9	8
ABRIL 2022.	0:06:51	2:58:57	19	14%	12	7	5	14
MAYO 2022.	0:03:17	3:16:51	7	5%	5	2	3	4
JUNIO 2022.	0:11:00	2:28:00	6	5%	3	3	3	3
JULIO 2022	0:15:00	3:59:30	6	5%	3	3	2	4
AGOSTO 2022	0:10:45	2:39:15	8	6%	3	5	3	5
SEPTIEMBRE 2022	0:15:58	1:01:44	132	6%	98	34	85	47
OCTUBRE 2022	0:03:42	2:59:14	13	11%	8	5	4	9
NOVIEMBRE 2022	0:05:28	3:06:42	13	9%	8	5	4	9

MES	PROMEDIOS DE TIEMPO		SERVICIOS		DISTRIBUCION		TIPO VEHICULO	
	TIEMPOS DE RESPUESTA	TIEMPOS DE ATENCION	CANT.	%	DIAS HABILES	FIN DE SEMANA	VEHICULOS LIVIANOS	VEHICULOS PESADOS
DICIEMBRE 2022	0:05:18	2:28:47	27	13%	20	7	17	10
ENERO 2023	0:05:40	2:10:00	15	8%	10	5	4	11
FEBRERO 2023	0:03:15	4:04:15	12	8%	7	5	2	10
MARZO 2023	0:04:30	3:33:56	14	10%	10	4	10	4
ABRIL 2023	0:03:41	2:05:41	10	6%	6	4	5	5
MAYO 2023	0:15:59	1:49:45	25	18%	18	7	11	14
JUNIO 2023	0:05:20	1:40:06	39	25%	28	11	29	10
JULIO 2023	0:07:12	2:04:51	34	22%	22	12	15	19
AGOSTO 2023	0:07:17	3:02:21	32	21%	21	11	16	16
SEPTIEMBRE 2023	0:10:14	4:41:14	34	22%	26	8	12	22
OCTUBRE 2023	0:08:53	2:20:26	35	22%	21	14	20	15
NOVIEMBRE 2023	0:09:29	2:32:45	51	32%	34	17	9	42
DICIEMBRE 2023	0:04:13	2:07:22	46	23%	29	17	17	29
ENERO 2024	0:08:22	2:22:46	43	23%	29	14	13	30
FEBRERO 2024	0:07:40	1:47:09	35	24%	24	11	10	25
MARZO 2024	0:10:17	1:47:28	43	25%	29	14	12	31
ABRIL 2024	0:07:14	3:02:00	43	29%	31	12	16	27
MAYO 2024	0:12:05	2:26:19	38	22%	26	12	14	24
JUNIO 2024	0:06:50	3:51:02	31	19%	20	11	11	20
JULIO 2024	0:06:44	3:29:11	49	22%	35	14	17	32
AGOSTO 2024	0:13:16	3:24:02	37	24%	23	14	12	25
SEPTIEMBRE 2024	0:10:50	1:58:39	46	28%	30	16	13	33
OCTUBRE 2024	0:06:15	2:11:54	31	23%	24	7	19	12
NOVIEMBRE 2024	0:10:07	1:44:22	35	23%	24	11	19	16
DICIEMBRE 2024	0:10:44	2:35:53	55	25%	40	15	29	26
ENERO 2025	0:07:50	2:38:42	50	20%	39	11	30	20
FEBRERO 2025	0:11:31	2:28:06	39	27%	25	14	14	25
MARZO 2025	0:08:27	3:21:02	38	23%	24	14	22	16
ABRIL 2025	0:05:55	1:54:18	37	23%	25	12	18	19

MES	PROMEDIOS DE TIEMPO		SERVICIOS		DISTRIBUCION		TIPO VEHICULO	
	TIEMPOS DE RESPUESTA	TIEMPOS DE ATENCION	CANT.	%	DIAS HABILES	FIN DE SEMANA	VEHICULOS LIVIANOS	VEHICULOS PESADOS
MAYO 2025	0:09:22	2:56:16	33	28%	22	11	14	19
JUNIO 2025	0:19:28	0:48:08	31	79%	12	19	20	11
JULIO 2025	0:07:11	2:01:39	37	21%	29	8	13	24
AGOSTO 2025	0:05:18	3:02:35	24	16%	12	12	9	15
SEPTIEMBRE 2025	0:08:02	3:15:44	33	20%	29	4	13	20
OCTUBRE 2025	0:07:03	3:02:49	42	23%	28	14	16	26
NOVIEMBRE 2025	0:09:43	3:16:01	45	28%	23	22	28	17
DICIEMBRE 2025	0:06:59	2:54:01	49	28%	35	14	25	24
ENERO 2026	0:11:33	2:42:30	42	21%	32	10	15	27
FEBRERO 2026	0:06:36	5:18:51	27	22%	18	9	11	16
MARZO 2026	0:08:24	5:30:06	30	21%	17	13	13	17
TOTALES	0:14:06	2:04:14	5,719	24%	3,897	1,822	3,047	2,672

Fuente: Concesión Alto Magdalena S.A.S., 2026

Gráfica 17 Total de Servicios por Mes Acumulado



Fuente: Concesión Alto Magdalena S.A.S., 2026

2.4.6 CARGAS EXTRA-DIMENSIONADAS Y/O EXTRA-PESADAS

Se han venido llevando a cabo controles en conjunto con la Dirección de Tránsito y Transporte de la Policía Nacional, a las cargas extra-dimensionadas que transitan por el corredor vial, especialmente en el sector comprendido entre Puerto Salgar y Puerto Bogotá. Una vez es recibida la documentación enviada por las empresas transportadoras vía correo electrónico, se procede a verificar la información enviada y registrarla en la base de datos de paso de cargas extra-dimensionadas y extra-pesadas. Se verifica el tipo de carga y sus dimensiones y la documentación general de los vehículos. Una vez la carga ingresa al corredor vial, se lleva a cabo la verificación documental en los puestos de control de la Dirección de Tránsito y Transporte de la Policía Nacional, así como la verificación de las medidas de la carga para corroborar lo expresado en los documentos recibidos.

Se advierte a las empresas transportadoras lo siguiente:

- ❖ Se deberá informar al CCO como mínimo con cuatro (4) horas hábiles de antelación al inicio del paso por el corredor vial concesionado asignado a la Concesión Alto Magdalena, el cual corresponde al paso por la ruta 4508 entre el PR00+000 (Girardot) al PR87+000 (Cambao), ruta 4509 entre el PR00+000 (Cambao) al PR38+400 (Cruce Río Seco), ruta 5008 entre el PR00+000 (Puerto Bogotá) y el PR05+800 (Cruce Río Seco), por la ruta 4510 entre el PR00+000 (Honda) y el PR30+000 (La Dorada) y ruta 45CLA entre el PR30+000 al PR33+400 (Puente Puerto Salgar – La Dorada costado sur, inicio Variante La Dorada) y viceversa.
- ❖ En ningún caso el personal encargado de controlar el tráfico, que se desplace con la carga podrá cerrar la vía, en caso de requerirlo por alguna maniobra especial del vehículo, deberá comunicarse con el CCO a los números 3219738507 o 3219740979, donde solicitará la asistencia de una patrulla de la policía y de un inspector vial, pues serán los encargados de evaluar y hacer seguimiento ante un posible cierre de la vía para realizar la maniobra requerida.

En la Tabla No. 99 – REGISTRO PASO CARGAS EXTRADIMENSIONADAS Y/O EXTRAPESADAS, se observa el seguimiento y registro realizado durante el mes en curso.

Tabla 99 Registro de Paso de Cargas Extra Dimensionadas y/o Extrapesadas

EMPRESA	FECHA SOLICITUD	PLACAS VEHICULO	PLACAS REMOLQUE	RESOLUCIÓN	TIPO DE VEHICULO	DESCRIPCIÓN CARGA	PESO TOTAL (KG)	DIMENSIONES CARGA			OBSERVACIONES
								ALTO (m)	ANCHO (m)	LONGITUD (m)	
ÁNGELA GARZÓN	02-mar-26	SWK640	R-73467	PERMISO N° 2026S-VSCO-00467	REMOLQUE	EXCAVADOR A CATERPILLAR	52,000	4.00	3.35	20.00	FALTA POLIZA, DOCUMENTOS DEL ONDUCTOR Y DEL EHÍCULO
AGREGADOS TETUÁN S.A.S	09-mar-26	WCP390	R-77506	PERMISO N° 153992	SEMIRREMOLQUE	TRITURADORA DE GRAVA	51,000	4.40	3.00	21.00	DOCUMENTACIÓN COMPLETA
GRÚAS TELESCÓPICAS DE COLOMBIA S.A	09-mar-26	ZDA257	R-68918	RESOLUCIÓN N° 00265 DE 9 FEBR-2026, PERMISO N° 2026S-VSCO-00538	REMOLQUE	ARPA INDUSTRIAL Y ACCESORIOS	44,000	1.00	4.07	13.00	DOCUMENTACIÓN COMPLETA
TRANSPORTES DE LOS ANDES	10-mar-26	TEO370	R-54923	MANIFIESTO N° ANDES0925	CAMABAJA	GRÚA	48,500	4.30	3.40	12.00	DOCUMENTACIÓN COMPLETA
TRANSCAMABAJAS	11-mar-26	SZN182	R-80465	RESOLUCIÓN N° 004631 DE 29 OCT-2025	REMOLQUE	PARTES DE EXCAVADOR A, ORUGAS, BALDE	48,000	3.00	3.80	1.00	DOCUMENTACIÓN COMPLETA
AYAX	12-mar-26	ESU989	S-76819	MANIFIESTO ELECTRÓNICO N° 5510, PERMISO N° 2026-VSCO-00233	SEMIRREMOLQUE	GRÚA TELESCÓPICA	51,000	4.40	3.20	12.00	DOCUMENTACIÓN COMPLETA

EMPRESA	FECHA SOLICITUD	PLACAS VEHICULO	PLACAS REMOLQUE	RESOLUCIÓN	TIPO DE VEHICULO	DESCRIPCION CARGA	PESO TOTAL (KG)	DIMENSIONES CARGA			OBSERVACIONES
								ALTO (m)	ANCHO (m)	LONGITUD (m)	
TRANSCAMABA JAS	13-mar-26	SWN391	R-67961	RESOLUCIÓN N° 004631 DE 29 OCT-2025	TRÁILER	EXCAVADOR A	44,500	3.90	3.10	12.00	DOCUMENTACIÓN COMPLETA
ÁNGELA GARZÓN	16-mar-26	TTU636	S-76481	PERMISO N° 2026S-VSCO-01149	REMOLQUE	PILOTEADOR A KOMATSU	52,000	4.00	3.50	12.00	FALTA POLIZA, MAPA, DOCUMENTOS DEL ONDUCTOR Y DEL VEHÍCULO
	18-mar-26	SNR170	R-58696	PERMISO N° C-26-6448	REMOLQUE	RETRO	46,000	4.40	3.20	19.00	FALTA POLIZA, DOCUMENTOS DEL CONDUCTOR Y DEL VEHÍCULO
MORENO VARGAS SOCIEDAD ANÓNIMA	25-mar-26	WCW169	R-47921	PERMISO N° 2026S-VSCO-01128	REMOLQUE	MAQUINARIA AMARILLA	50,000	4.00	3.60	12.00	FALTA POLIZA, MAPA Y CERTIFICACIÓN DE CARGA
MORENO VARGAS SOCIEDAD ANÓNIMA	25-mar-26	SPW348	R-68836	PERMISO N° 2026S-VSCO-01126	REMOLQUE	MAQUINARIA AMARILLA	50,000	4.00	3.60	12.00	FALTA POLIZA, MAPA Y CERTIFICACIÓN DE CARGA
DRAGADOS Y EXCAVACIONES FUENTES S.A.S	28-mar-26	GDX828	S-87751	PERMISO N° 2026S-VSCO-01538, MANIFIESTO N° 001857501	CAMABAJA	GRÚA SOBRE ORUGAS	49,000	4.30	3.05	19.05	DOCUMENTACIÓN COMPLETA
CAMABAJAS FARFAN SAS	30-mar-26	SXT632	S-57424	PERMISO N° 2026S-VSCO-01443, RESOLUCIÓN N° 004633 DE 29 OCT-2025	SEMIRREMOLQUE	UN FLAT RACK	40,000	4.50	3.65	11.00	DOCUMENTACIÓN COMPLETA

EMPRESA	FECHA SOLICITUD	PLACAS VEHICULO	PLACAS REMOLQUE	RESOLUCIÓN	TIPO DE VEHICULO	DESCRIPCION CARGA	PESO TOTAL (KG)	DIMENSIONES CARGA			OBSERVACIONES
								ALTO (m)	ANCHO (m)	LONGITUD (m)	
SERVILOGÍSTICA Y SOLUCIONES INTEGRALES LIFRANK S.A.S	31-mar-26	SWO588	R-61963	PERMISO N° 2026S-VSCO-01527, MANIFIESTO N° 1768403	SEMIRREMOLQUE	EXCAVADOR A KOMATSU	45,860	3.50	3.40	9.75	DOCUMENTACIÓN COMPLETA
FUENTES DE EXCAVACIÓN Y PILOTAJE S.A.S	31-mar-26	SWN363	R-51273	PERMISO N° 2026S-VSCO-00778	SEMIRREMOLQUE	GRÚA PILOTEADOR A SOBRE ORUGAS	52,000	4.20	3.35	12.09	DOCUMENTACIÓN COMPLETA

Fuente: Concesión Alto Magdalena S.A.S., 2026

3 CONCLUSIONES

3.1 ÁMBITO SOCIAL

- A la fecha se vienen ejecutando actividades en cada uno de los programas del Plan de Gestión Social Contractual.
- A la fecha se viene implementado el protocolo de Atención al Usuario, a través de las oficinas de Atención al Usuario por medios virtuales.
- La atención a la comunidad se viene realizando a través de la oficina principal de atención al usuario, los canales virtuales y mediante la oficina móvil de acuerdo con la programación enviada por boletín de prensa.
- La oficina móvil se ha ubicado estratégicamente en los municipios del área de influencia directa.
- Se lleva un control en la atención de las PQRS, logrando dar atención al 99% de las PQRS presentadas, el 1 % se encuentra dentro del plazo límite de atención.
- El 78% del personal vinculado al proyecto en diciembre pertenece al AID.
- Se ha venido cumpliendo con la publicación del boletín trimestral y boletines de prensa, así como información de las novedades en el corredor vial a través de la página web.
- La ejecución de las actividades de capacitación con las comunidades se ha desarrollado de conformidad con la disponibilidad manifestada por estas, y en concordancia con las necesidades de formación previamente identificadas a través de los presidentes de las juntas de acción comunal de las veredas y/o barrios aledaños al corredor vial.

3.2 ÁMBITO SST

- Durante el mes de marzo de 2026, se desarrollan diferentes actividades encaminadas a la prevención de Accidentes y Enfermedades de Origen Laboral.
- Durante el periodo reportado se presentaron tres (3) accidentes laborales, clasificados como leves, en el cual uno (1) fue de un contratista (TRIPLE R) y dos (2) directos de la CONCESIÓN ALTO MAGDALENA.
- A cierre del mes de marzo de 2026 no contamos con ningún caso de fiebre amarilla.

- Se continúa con la implementación de tarjeta de reporte de actos y condiciones inseguras e impactos ambiental, reportes de inspección de áreas contractuales, difusión a través de medios electrónicos de temas de seguridad.
- También es importante referir que, en los diferentes frentes de obra, se evidencian acciones correctivas y preventivas para mitigar y/o controlar los diversos factores de riesgo presentes en los procesos constructivos. De igual manera, se implementan medidas específicas para prevenir el contagio y la propagación del COVID-19 y la fiebre amarilla, en cumplimiento de los lineamientos establecidos por las autoridades de salud y seguridad laboral. (Ver anexo 9).

4 ANEXOS

4.1 INFORME AMBIENTAL

4.2 INFORME SOCIAL

4.3 INFORME SST

4.4 INFORME OPERACIÓN

4.5 CERTIFICADOS DE CALIDAD