

CONCESIÓN ALTO MAGDALENA S.A.S



**CONTRATO DE CONCESIÓN BAJO ESQUEMA DE APP N°. 003 DE 2014. PROYECTO
GIRARDOT – HONDA – PUERTO SALGAR**

MEMORIA TÉCNICA

MAYO 2020

TABLA DE CONTENIDO

	Pág.
INTRODUCCION.....	9
OBJETIVO	10
<u>1. CUADRO DE RELACION DE OBRAS EJECUTADAS.....</u>	<u>11</u>
1.1. OBRAS EJECUTADAS DE MANTENIMIENTO RUTINARIO	11
1.1.1. UNIDAD FUNCIONAL NO 1 (VARIANTE FLANDES - GIRARDOT).....	11
1.1.2. UNIDAD FUNCIONAL NO 2 (GIRARDOT – GUATAQUÍ).....	17
1.1.3. UNIDAD FUNCIONAL NO. 3 (GUATAQUÍ- CAMBAO).....	26
1.1.4. UNIDAD FUNCIONAL NO 4 (CAMBAO-PTO BOGOTÁ).....	35
1.1.5. UNIDAD FUNCIONAL NO 5 (HONDA - DORADA)	44
1.1.6. CUADRO DE CUMPLIMIENTO DE INDICADORES:.....	54
1.1.7. OBRAS EJECUTADAS FASE DE CONSTRUCCION.....	54
REGISTRO FOTOGRÁFICO AVANCE DE OBRA - UF 2.....	55
REGISTRO FOTOGRÁFICO AVANCE DE OBRA - UF 5.1.....	56
REGISTRO FOTOGRÁFICO AVANCE DE OBRA - UF 5.2.....	57
2. INFORMES TECNICOS.....	60
<u>2.1. TRASLADO DE REDES.....</u>	<u>60</u>
<u>2.2. MANEJO Y GESTION AMBIENTAL</u>	<u>61</u>
2.2.1. LICENCIAS AMBIENTALES	61
2.2.2. PERMISOS DE APROVECHAMIENTO FORESTAL	65
2.2.3. LEVANTAMIENTO DE VEDAS.....	68
2.2.4. PAGAS	69
2.2.5. PERMISOS DE OCUPACION DE CAUCES	70
2.2.6. ARQUEOLOGIA.....	71
2.2.7. CRUCE AEREO SOBRE EL RIO MAGDALENA.....	72
2.2.8. SUSTRACCIÓN DMI LAGUNA DE COCO Y CUCHILLA DE SAN ANTONIO	73
2.2.9. ACTIVIDADES CONSTRUCTIVAS	73
2.2.10. CAPACITACIONES.....	73
2.2.11. PROVEEDORES.....	73
2.2.12. VOLUMEN MATERIAL SOBRANTE.....	74
2.2.13. VOLUMEN DE RESIDUOS.....	75
2.2.14. BATERÍA DE BAÑOS	75
2.2.15. MAQUINARIA, EQUIPOS Y CENTROS DE SERVICIO.....	76
2.2.16. APROVECHAMIENTO FORESTAL.....	78

2.2.17.	Compensaciones AMBIENTALES	83
2.2.18.	SUBCUENTA COMPENSACIONES AMBIENTALES	91
2.2.19.	REPORTE FAUNA.....	91
2.2.20.	TRÁMITES ESPECIALES.....	92
2.2.21.	RELACIÓN DE CORRESPONDENCIA DEL ÁREA AMBIENTAL	96
2.2.22.	PERSONAL CONCESIÓN ALTO MAGDALENA.....	114
2.2.23.	OPERACIÓN Y MANTENIMIENTO – PAGA O&m.....	115
2.2.24.	PROGRAMA 1. DESARROLLO Y APLICACION DE LA GESTION AMBIENTAL	115
2.2.25.	PROGRAMA No. 2 PROGRAMA ACTIVIDADES CONSTRUCTIVAS	118
2.2.26.	PROGRAMA DE GESTION HIDRICA	120
2.2.27.	PROGRAMA DE BIODIVERSIDAD Y SERVICIOS ECOSISTEMICOS.....	122
2.2.28.	PROGRAMA DE MANEJO DE INSTALACIONES TEMPORALES, DE MAQUINARIA Y EQUIPOS.....	123
2.3.	GESTION SOCIAL	125
2.3.1.	PROGRAMA DE ATENCION AL USUARIO.....	125
2.3.2.	PUNTOS DE ATENCION AL USUARIO.....	126
2.3.3.	ATENCION A QUEJAS Y RECLAMOS (PQRS)	126
2.3.4.	OFICINAS MOVILES DE ATENCION AL USUARIO	127
2.3.5.	CALL CENTER.....	127
2.3.6.	CORREO ELECTRÓNICO, PAGINA WEB Y CALL CENTER	128
2.3.7.	PROGRAMA DE EDUCACION Y CAPACITACION AL PERSONAL VINCULADO AL PROYECTO	129
2.3.8.	PROGRAMA DE VINCULACION DE MANO DE OBRA	129
2.3.9.	CONTRATACION DE PERSONAL	130
2.3.10.	RECEPCION DE HOJAS DE VIDA	131
2.3.11.	REUNIONES DE SOCIALIZACION	132
2.3.12.	PROGRAMA DE INFORMACION Y PARTICIPACION COMUNITARIA.....	136
2.3.13.	PROGRAMA DE APOYO A LA CAPACIDAD INSTITUCIONAL	150
2.3.14.	PROGRAMA DE CAPACITACION, EDUCACION Y CONCIENTIZACION DE LA COMUNIDAD	157
2.3.15.	PROGRAMA DE CULTURA VIAL	158
2.3.16.	PROGRAMA DE ARQUEOLOGIA PREVENTIVA.....	159
2.3.17.	PROGRAMA DE ACOMPAÑAMIENTO SOCIOPREDIAL	165
2.3.18.	Plan de COMPENSACIONES SOCIO ECONÓMICAS	172
2.3.19.	FICHAS APROBADAS POR PARTE DE LA INTERVENTORÍA	174
2.3.20.	INFORME DE APLICACIÓN DE COMPENSACIONES SOCIOECONÓMICAS	174
2.3.21.	ACTAS DE VECINDAD.....	177
2.4.	AVANCE GESTIÓN PREDIAL	177
2.4.1.	AVANCE INSUMOS PEDIALES	178
2.4.2.	AVANCE AVALÚOS COMERCIALES CORPORATIVOS	185
2.4.3.	INFORME AVANCE DE GESTIÓN (eer) DEL PROYECTO	192
2.4.4.	PREDIOS EN PROCESO DE ADQUISICIÓN	201
2.4.5.	PREDIOS DISPONIBLES CON PERMISOS DE INTERVENCIÓN VOLUNTARIA Y adquisición predial.	202
2.4.6.	DISPONIBILIDAD PARA CONSTRUCCIÓN	203

2.4.7.	PREDIOS EN EXPROPIACIÓN JUDICIAL O ADMINISTRATIVA.	203
2.4.8.	GESTION DEL COMPONENTE SOCIAL	220
2.4.9.	CARGUE DE INFORMACIÓN A LA PLATAFORMA OLYMPUS	220
2.4.10.	2.4.10. CONSUMO PRESUPUESTAL SUBCUENTA	223
2.4.11.	2.4.11. VALOR ESTIMADO DE ADQUISICIÓN PREDIAL	227
2.5.	<u>GESTIÓN DE SEGURIDAD SST.....</u>	229
2.5.1.	LISTADO DE PERSONAL	229
2.5.2.	REVISIÓN DE PAGOS DE SEGURIDAD SOCIAL	230
2.5.3.	INDUCCIONES	230
2.5.4.	EXAMENES MÉDICOS	230
2.5.5.	CHARLAS SEGURIDAD Y SALUD EN EL TRABAJO	230
2.5.6.	CAPACITACIONES EN SEGURIDAD Y SALUD EN EL TRABAJO	236
2.5.7.	INDICADORES DE SST	237
2.5.7.1.	INDICÉ DE FRECUENCIA.....	237
2.5.7.2.	INDICÉ DE SEVERIDAD DE ACCIDENTE DE TRABAJO.....	238
2.5.7.3.	ÍNDICE DE AUSENTISMO	238
2.5.7.4.	ESTADÍSTICAS DE ACCIDENTALIDAD LABORAL	239
2.5.8.	ENTREGA DE DOTACIÓN, EPP Y ELEMENTOS DE BIOSEGURIDAD	239
2.5.9.	MEDIDAS ADELANTADAS POR EL CONCESIONARIO PARA LA PREVENCIÓN DEL COVID 19.....	241
2.5.10.	INSPECCIONES DE ELEMENTOS DE EMERGENCIA	245
2.5.11.	INSPECCIONES DE SEGURIDAD VIAL.....	245
2.5.12.	CONTROL DE RIESGO VIAL.....	246
2.5.13.	INSPECCIONES DE VEHICULOS DE OPERACIÓN	247
2.5.14.	MEJORA CONTINUA	248
2.5.15.	REALIZACIÓN DE PAUSAS ACTIVAS	248
2.5.16.	PRUEBAS DE ALCOHOLIMETRIA	248
2.5.17.	CONTROLES ACTIVIDADES RUTINARIAS Y CRÍTICAS.....	248
2.6.	<u>OPERACIONES.....</u>	248
2.6.1.	ASPECTOS DE OPERACIÓN	248
2.6.2.	ACCIDENTES	249
2.6.3.	REGISTROS DE EVENTOS O INCIDENTES	258
2.6.4.	SERVICIO DE GRUA.....	258
2.6.5.	SERVICIO DE CARRO TALLER	261
2.6.6.	CARGAS EXTRA - DIMENSIONADAS Y/O EXTRA – PESADAS	265
3.	<u>CONCLUSIONES.....</u>	272
3.1.	AMBITO SOCIAL:.....	272
3.2.	AMBITO PREDIAL:.....	272
3.3.	AMBITO SST.....	273
4.1.	<u>ANEXOS.....</u>	274

ÍNDICE DE GRÁFICOS

	Pág.
Grafica 1 PQRS Recibidas / Abiertas.....	126
Grafica 2 Llamadas a la línea de Atención al Usuario.....	128
Grafica 3 Atenciones por medio de correo electrónico.....	128
Grafica 4 Relación Personal vinculado del AID con el personal del All.....	131
Grafica 5 Relación MONC contratada con la MOC.....	131
Grafica 6 Accidentalidad acumulada a mayo 2020.....	255
Grafica 7 Accidentalidad Vs Mortalidad acumulada a mayo 2020.....	256
Grafica 8 Accidentalidad Mensual por Unidad Funcional acumulada a mayo 2020.....	257
Grafica 9 Servicio Grúas acumulado a mayo 2020.....	259
Grafica 10 Servicio Carro Taller acumulado a mayo 2020.....	262
Grafica 11 Servicio Carro Taller acumulado a mayo 2020.....	265

ÍNDICE DE TABLAS

	Pág.
Tabla 1. Unidad funcional 1 Variante Flandes – Girardot.....	12
Tabla 2. Indicadores Unidad Funcional 1.....	12
Tabla 3. Unidad funcional 2 Girardot – Guataquí.....	17
Tabla 4. Indicadores Unidad funcional 2.....	18
Tabla 5. Unidad funcional 3 Guataquí – Cambao.....	26
Tabla 6. Indicadores Unidad funcional 3.....	27
Tabla 7. Unidad funcional 4 Cambao – Puerto Bogotá.....	36
Tabla 8. Indicadores Unidad Funcional 4.....	36
Tabla 9. Unidad funcional 5 Honda – Dorada.....	45
Tabla 10. Indicadores Unidad funcional 5.....	45
Tabla 11. Cumplimiento de Indicadores de Mantenimiento mayo 2020.....	54
Tabla 12 Avance de Construcción.....	58
Tabla 13 Licencias Ambientales.....	61
Tabla 14 Entrega Informes de Cumplimiento Ambiental ICA.....	61
Tabla 15 Autos de Control y Seguimiento - ANLA.....	62
Tabla 16 Cambios menores Licencias Ambientales.....	63
Tabla 17 Permisos de Aprovechamiento.....	65
Tabla 18 Levantamiento de Vedas.....	69
Tabla 19 PAGAS.....	69
Tabla 20 Permisos de Ocupación de Cauces.....	70
Tabla 21 Arqueología por Unidad Funcional.....	71
Tabla 22 Cruce aéreo y obras fluviales por Unidad Funcional.....	72
Tabla 23 Capacitaciones.....	73
Tabla 24 Cantidades Adquiridas material pétreo UF 4.2, 5.1 y 5.2.....	73

Tabla 25 Volumen de Agua para actividades constructivas UF 5.1 y UF 5.2	74
Tabla 26 Volumen de material sobrante	74
Tabla 27 Volumen de los residuos sólidos generados	75
Tabla 28 Volumen de los residuos líquidos generados	75
Tabla 29 Maquinaria y vehículos UF5.1, UF5.2 y UF5.4	76
Tabla 30 Aprovechamiento forestal	78
Tabla 31 Compensaciones ambientales	83
Tabla 32 Cumplimiento de informes semestrales por permisos de levantamiento de veda	89
Tabla 33 Individuos Identificados.....	91
Tabla 34 Trazabilidad Cormagdalena	92
Tabla 35 Relación correspondencia saliente.....	96
Tabla 36 Relación correspondencia recibida	108
Tabla 37 Personal Durante el Mes.....	115
Tabla 38 Conformación Grupo de Trabajo Ambiental	116
Tabla 39 Capacitaciones realizadas	116
Tabla 40 Requerimientos legales.....	117
Tabla 41 Cumplimiento de Requerimientos Legales	118
Tabla 42 Indicador – Señalización de frentes de obra y sitios temporales	118
Tabla 43 Manejo de Materiales Sobrantes.....	119
Tabla 44 Materiales de construcción mantenimiento rutinario.....	119
Tabla 45. Estado de la gestión de los residuos sólidos domiciliarios.....	119
Tabla 46. Reporte de residuos sólidos generados áreas contractuales	120
Tabla 47. Reporte volumen de agua en bloque áreas contractuales.....	121
Tabla 48. Reporte volumen de agua consumo humano de áreas contractuales.	121
Tabla 49. Residuos líquidos sistemas sépticos.....	122
Tabla 50 Indicadores – Protección de Fauna.....	122
Tabla 51. Maquinaria y equipo de operación y mantenimiento.....	124
Tabla 52. Personal del Programa de Atención al Usuario.	126
Tabla 53 Relación a PQRS.....	126
Tabla 54 Capacitaciones por Unidad Funcional Mayo	129
Tabla 55 Consolidado capacitaciones realizadas hasta Abril 2020	129
Tabla 56 Personal Contratado AID y AII a Mayo 2020.....	130
Tabla 57 Personal Contratado MOC – MONC Mayo 2020.....	130
Tabla 58 Recepción de hojas de vida en el mes de mayo 2020.....	131
Tabla 59 Reuniones informativas alianza SENA.....	132
Tabla 60 Jornada de apoyo proceso de postulación a vacante.....	132
Tabla 61 Consolidado nuevo personal vinculado con corte a mayo de 2020	132
Tabla 62 Piezas Comunicativas en Mayo 2020	136
Tabla 63 Piezas Comunicativas entregadas por UF a Mayo 2020	137
Tabla 64 Descripción de la reuniones realizadas en mayo 2020.....	143
Tabla 65 Socializaciones en acumulado a mayo 2020.....	143
Tabla 66 Socializaciones realizadas por UF a mayo 2020.....	144
Tabla 67 Relación de comunicados dirigidos a instituciones en Mayo 2020	150
Tabla 68 Solicitudes restitución espacio Público/Capacitaciones a Mayo 2020	152
Tabla 69 Reuniones o Gestiones con Autoridades Municipales y/o de Policía a Mayo 2020	154

Tabla 70 Gestiones de recuperación y/o Custodia de Espacio Público a Mayo 2020	156
Tabla 71 Capacitaciones con la comunidad Mayo 2020	157
Tabla 72 Consolidado capacitaciones con la comunidad al mes Abril 2020.....	157
Tabla 73 Gestiones para la implementación del programa Mayo 2020	158
Tabla 74 Actividades Pedagógicas Mayo 2020.....	158
Tabla 75 Actividades de Campañas Trimestrales a Mayo 2020.....	158
Tabla 76 Actividades de Sensibilización peatones Mayo 2020	159
Tabla 77 Resumen Tramites ante el ICANH Mayo 2020.....	161
Tabla 78 Identificación Unidades sociales con factores sociales Mayo 2020.....	165
Tabla 79 Gestión inmobiliaria y procesos Unidades Sociales Realineamiento UF 5.1 ...	167
Tabla 80 Gestión con unidades sociales a trasladar La Dorada sector glorieta Norcasia	169
Tabla 81 Visita N° 1 de seguimiento US trasladadas	170
Tabla 82 Unidades Sociales Trasladas.....	171
Tabla 83 Visitas de cierre a seguimientos.....	171
Tabla 84 Verificación de traslados anticipados UF5.....	171
Tabla 85 Resumen de Actividades Gestión Socio-Predial	172
Tabla 86 Resumen Unidades Funcionales.....	172
Tabla 87 Resumen Fichas Sociales por Unidad Funcional	173
Tabla 88 Acuerdos de reconocimientos elaborados.....	174
Tabla 89 Fichas Sociales aprobadas por la interventoría.....	174
Tabla 90 Pago de compensaciones socioeconómicas.....	174
Tabla 91 Plan de compensaciones socio económicas	175
Tabla 92 Matriz de Compensaciones Socio-Economicas.....	176
Tabla 93 Relación actas de vecindad Mayo 2020	177
Tabla 94 Atención de actas de vecindad en PQRS Mayo 2020	177
Tabla 95 Inventario de predios por unidad funcional	177
Tabla 96 Avance insumos prediales	178
Tabla 97 Longitud y área requerida de las fichas técnicas prediales aprobadas.....	184
Tabla 98 Estado de avance avalúos Comerciales Corporativos.....	185
Tabla 99 Detalle de avance proceso de adquisición	201
Tabla 100 Permisos de intervención y disponibilidad (adquisición) por unidad funcional	202
Tabla 101 Avance predios expropiables y predios problema	203
Tabla 102 Gestión Social.....	220
Tabla 103. Reporte de Olympus.	220
Tabla 104. Tabla de predios con acta.	221
Tabla 105 Listado de empresas contratistas.....	229
Tabla 106 Ingresos	230
Tabla 107 Exámenes médicos.....	230
Tabla 108 Programa de Charlas Concesionario	231
Tabla 109 Charla	232
Tabla 110 Capacitaciones mayo.....	236
Tabla 111 Frecuencia de accidentalidad.....	237
Tabla 112 Índice de severidad de accidentes de trabajo.....	238
Tabla 113 Ausentismo	239
Tabla 114 Inventario de elementos de emergencias.....	245
Tabla 115 Flota de vehiculos	247
Tabla 116 mejoras al SGSST	248

Tabla 117. Base de datos consolidado de Atención Operación Mensual	249
Tabla 118 Atención de Accidentes y Heridos - Consolidado a abril 2020.....	250
Tabla 119 Comportamiento de los servicios de Grúa a mayo 2020.	259
Tabla 120 Comportamiento de los servicios carro taller mayo 2020	262
Tabla 121 Registro de paso de cargas extra dimensionadas y/o extrapesadas mayo 2020.	267

INTRODUCCION

Bajo un esquema de asociación público Privada en los términos de la Ley 1508 de 2012, se firmó el contrato de Concesión No. 003 de 2014 entre la AGENCIA NACIONAL DE INFRAESTRUCTURA – ANI, entidad concedente adscrita al Ministerio de Transporte, y el CONCESIONARIO ALTO MAGDALENA S.A.S, entidad contratista de orden Privado. El objeto del contrato consistió en el otorgamiento de una concesión vial para que el contratista, por su cuenta y riesgo, realice las intervenciones establecidas en el Apéndice Técnico I – Alcance del Proyecto, siendo responsable del cumplimiento de las obligaciones de resultado que se derivan del mismo y del Contrato; corresponde al concesionario diseñar, construir, mejorar, rehabilitar, mantener, operar y financiar la vía concesionada.

Las vías actuales comprendidas en el Proyecto “Corredor Girardot – Puerto Salgar – Honda” tienen una longitud total estimada origen-destino de 200 kilómetros y en su recorrido atraviesan los departamentos de Cundinamarca, Tolima y Caldas.

El Propósito fundamental del corredor es desarrollar una vía Primaria de altas especificaciones para garantizar la conexión Sur – Norte de la Troncal Central, uniendo los departamentos del centro del país en el sector de Flandes desde la Concesión San Rafael por la margen derecha del río Magdalena en el departamento de Cundinamarca, con el norte del país, en el sector de Puerto Salgar de la Concesión Ruta del Sol.

Una vez entre en servicio el Proyecto, la conexión de la vía Girardot – Honda – Puerto Salgar, beneficiará directamente a los municipios de Flandes, Girardot, Chaguaní, Nariño, Guataquí, Beltrán, San Juan de Río Seco (Cambao), Guaduas (Puerto Bogotá), Honda, La Dorada y Puerto Salgar; asimismo, será una fuente de empleo determinante para la región, además de impactar favorablemente el crecimiento económico y la competitividad, mejorando la conectividad de centros de Producción con los diferentes centros urbanos y de distribución.

La Presente memoria técnica, es un documento contractual el cual se deberá mantener actualizado y a disposición del Interventor y de la ANI en todo momento, publicada en internet o disponible en medio magnético, incluyendo información relacionada con las intervenciones realizadas en el corredor.

A continuación se Presenta la memoria técnica con actualización al día 30 de Abril de 2020, en la cual se incluyen todos los aspectos relacionados con las obras ejecutadas, informes técnicos, descripción de estudios realizados, materiales, ensayos y control de Calidad, accidentes en obra y anexos.

OBJETIVO

OBJETIVO GENERAL

1. Permitir a la Interventoría, a la ANI, y a cualquier usuario interesado, conocer los aspectos técnicos del Proyecto.
2. Generar un documento que permita consultar la trazabilidad del Proyecto desde sus inicios, sirviendo de memoria histórica fundamental en la toma de decisiones a mediano y largo plazo.

OBJETIVOS ESPECIFICOS

1. Documentar las obras ejecutadas para mantener la vía en los niveles de servicio establecidos en el contrato, durante la Presente fase de construcción.
2. Presentar en detalle el avance en la gestión ambiental, gestión social y gestión Predial por parte de la Concesión, que se ha venido adelantando en la Presente fase.
3. Presentar la información general y detallada del avance de estudios y diseños, incluyendo actividades de campo, laboratorio, análisis, resultados y conclusiones, que determinen el estado de avance de los diseños de detalle que se requieren para la fase de construcción.
4. Presentar las actividades de mantenimiento desarrolladas por el Concesionario como parte del mantenimiento para la rehabilitación y puesta en funcionamiento de las estructuras de drenaje existentes tales como alcantarillas, box Calvert, cunetas, pontones, canales, entre otros.
5. Informar acerca de los sitios e instalaciones que actualmente sirven de campamentos para las actividades que adelanta la Concesión.
6. Presentar los reportes de accidentes en obra Presentados hasta el momento.
7. Informar acerca del estado de atención por parte del concesionario, a las observaciones que ha Presentado la interventoría, en lo relacionado con las obras de mantenimiento rutinario, señalización, gestión social, gestión ambiental, entre otros.
8. Informar por parte del Concesionario acerca de las actividades realizadas en el periodo para el cumplimiento de las obligaciones Contractuales en lo relacionado con el mantenimiento Rutinario.

1. CUADRO DE RELACION DE OBRAS EJECUTADAS

1.1. OBRAS EJECUTADAS DE MANTENIMIENTO RUTINARIO

En el transcurso del periodo del mes de mayo 2020, se realizaron actividades de mantenimiento y conservación como de seguridad vial en cada una de las Unidades Funcionales, encaminadas al cumplimiento de los Indicadores de Mantenimiento según lo establece el contrato de Concesión en su Apéndice Técnico No.2 y No.4.

1.1.1. UNIDAD FUNCIONAL NO 1 (VARIANTE FLANDES - GIRARDOT)

UF No.	I
Sector	Variante Flandes - Girardot
Intervención prevista	Mejoramiento y Construcción
Obras especiales	Construcción Puente sobre río Magdalena en doble calzada
Calzada	Doble
Longitud vía (km)	5,2
Longitud de puentes (m)	560
Pre construcción (meses)	12
Construcción (meses)	24
Duración total (meses)	36
Duración total (años)	3



A continuación se relaciona las actividades preliminares de Mantenimiento y Recuperación de la Calzada

Tabla 1. Unidad funcional 1 Variante Flandes – Girardot

SUB-SECTOR	ACCESO VEREDA TOPACIO	VEREDA LIMONAR
LONGITUD (KM)	2,7	1,6
ESTADO RECIBO	Vía pavimentada en todos los sectores, la cual se encuentra en mal estado, ancho 5m aproximadamente, márgenes abandonadas, pasivos ambientales en la zona que era utilizada como botadero por la comunidad, sin señalización vertical; sin cunetas existentes, 2 alcantarillas existentes 1 tipo box y 1 tubular, encoles y descoles colmatados.	
ACTIVIDADES REALIZADAS PARA PUESTA A PUNTO	Desmante inicial	
	Retiro de desmante	
	Atención sitios críticos	
	Retiro de basuras de márgenes	
	Remoción de escombros	
	Limpieza Box Culvert	
	Limpieza de alcantarilla existente	
	Limpieza de márgenes	
	Mantenimiento a rutinario	
	Instalación y retiro de señales verticales	
	Iluminación en perfecto estado	
Instalación de defensas con sus respectivos capta faros		

Actividades realizadas en el mes de mayo 2020.

Tabla 2. Indicadores Unidad Funcional 1

INDICADOR	ACTIVIDAD	UND	CANTIDAD UF1
E2 - ahuellamiento	Ahuellamiento	M3	0,00
E3-Fisuras	Sellado	ml	0,00
E6 - Baches	Bacheo	m3	0,00
	Parqueo	m3	0,00
E7-Hundimientos	Renivelación	m3	0,00
E8 - Estado de Márgenes, separador central, Área de Servicio y Corredor del Proyecto	Rocería	m2	479.600
	Limpieza de bermas	Km	3,12
	Limpieza y retiro de basuras y escombros	Km	0,00
	Limpieza y retiro de material vegetal	m3	0,00

INDICADOR	ACTIVIDAD	UND	CANTIDAD UF1
E10 - Drenajes superficiales, longitudinal y transversal	instalacion y mantenimiento de cercas	ml	0,00
	Limpieza cunetas	Km	0,00
	Limpieza zanjas de coronación	ml	0,00
	Limpieza canales	ml	0,00
	Limpieza obras	Und	0,00
E11 - Señalización vertical	Retiro de material de limpieza de alcantarillas	m3	0,00
	Limpieza y lavado señales verticales	Und	0,00
	Instalación de señales verticales	Und	0,00
	Retiro de señales verticales	Und	0,00
E12 - Señalización Horizontal	Poda para señalización vertical	Km	0,00
	Demarcación vial Horizontal - Zona escolar	ml	0,00
	Demarcación vial Horizontal - Lineas Blancas	Km	0,00
	Demarcación vial Horizontal - Lineas Amarillas	Km	0,00
	Pintura cabezales alcantarillas	Und	0,00
	Pintada de resaltos virtuales	Und	0,00
	Pintada de linea logaritmica	Und	0,00
	Pintada de Paso Peatonal para discapacitados	Und	0,00
	Pintura resaltos pasos urbanos	Und	0,00
	Instalacion de tachas	Und	0,00
E13 - Barrera y Elementos de Contención	Pintura muro	m	0,00
	Limpieza y lavado de captafaros	Und	0,00
	Limpieza y lavado de defensas metálicas	ml	0,00
	Instalación de defensas metalicas	ml	0,00
	Retiro de defensas metalicas	ml	0,00
	Lavado de New Jersey en separadores y puentes vehiculares	Und	0,00
	Pintada de New Jersey	und	0,00
	Instalación de elementos reflectivos en New Jersey	und	0,00
E14 - Iluminación	Instalación de captafaros	und	0,00
	Instalación de luminarias adicionales	Und	0,00
O4 - Tiempo de atención de incidentes	Reposición y reparación Luminarias	Und	0,00
	Retiro de Deslizamientos	m3	0,00
Otras Actividades	Retiro de obstáculos en la vía	m3	0,00

INDICADOR	ACTIVIDAD	UND	CANTIDAD UF1
	Conformación de vía	Km	0,00
	Transporte de material para mejoramiento (Recebo, fresado y asfalto)	m3	0,00
	Transporte y retiro de material de limpieza y paisajeo de margenes	m3	0,00
	Renivelaciones de la via con asfaltita	m3	0,00
	Descargue de material de los taludes	m3	0,00
	Limpieza, barrido y lavado de puentes vehiculares	Und	0,00
	Fresado de la carpeta asfaltica	m3	0,00
	Instalacion de Bamdas Alertadoras	ml	0,00

A partir del estado inicial del corredor recibido por parte de la ANI, el concesionario ha implementado un programa de mantenimiento rutinario en el cual se definen las principales actuaciones tendientes a la conservación y mantenimiento de la infraestructura vial, además de brindar adecuadas condiciones de seguridad a los usuarios del corredor y comunidad próxima al proyecto vial. A continuación, se presenta un registro fotográfico de las actividades de mantenimiento vial más importantes y relevantes, ejecutadas durante el mes de mayo 2020.


		REGISTRO FOTOGRAFICO		F-08-03	
				Versión: 04	
				01/04/2016	
PROYECTO VIAL GIRARDOT HONDA PUERTO SALGAR			UF No. 1	HOJA <u>1</u> DE <u>2</u>	
REGISTRO FOTOGRAFICO					
					
FOTOGRAFIA N°:	1	FECHA:	Trabajos de mantenimiento rutinario Mayo 2020		
LUGAR:	PR0+200 EJE 5 md				
DESCRIPCION:	Mantenimiento rutinario Limpieza Actividad de Roceria				

		REGISTRO FOTOGRAFICO		F-08-03	
				Versión: 04	
				01/04/2016	
PROYECTO VIAL GIRARDOT HONDA PUERTO SALGAR			UF No. 1	HOJA <u>2</u> DE <u>2</u>	
REGISTRO FOTOGRAFICO					
					
FOTOGRAFIA N°:	2	FECHA:	Trabajos de mantenimiento rutinario Mayo 2020		
LUGAR:	PR 4+250 Eje 12				
DESCRIPCION:	Mantenimiento Rutinario Actividad de Roceria				

		REGISTRO FOTOGRAFICO		F-08-03
				Versión: 04
				01/04/2016
PROYECTO VIAL GIRARDOT HONDA PUERTO SALGAR			UF No. 1	HOJA <u>1</u> DE <u>2</u>
REGISTRO FOTOGRAFICO				
				
FOTOGRAFIA N°:	3	FECHA:	Trabajos de mantenimiento rutinario mayo 2020	
LUGAR:	PR5+50000 EJE – 1, 2 MD – MI			
DESCRIPCION:	Limpieza de new jersy y barrido de bermas			

1.1.2. UNIDAD FUNCIONAL NO 2 (GIRARDOT – GUATAQUÍ)

UF No.	2
Sector	Girardot - Guataquí
Intervención prevista	Mejoramiento
Obras especiales	-
Calzada	Sencilla
Longitud vía (km)	36,5
Longitud de puentes (m)	90
Pre construcción (meses)	12
Construcción (meses)	24
Duración total (meses)	36
Duración total (años)	3



A continuación se relaciona las actividades preliminares de Mantenimiento y Recuperación de la Calzada

Tabla 3. Unidad funcional 2 Girardot – Guataquí

SUB-SECTOR	GIRARDOT - NARIÑO	NARIÑO - GUATAQUÍ
LONGITUD (KM)	22	17
ESTADO RECIBO	Vía pavimentada ancho 6 a 6,5m, márgenes abandonadas, pasivos ambientales en entrada a municipios por botaderos irregulares, con escasa señalización vertical en deficiente estado y tramos de señalización horizontal en regular estado; mínimas cunetas existentes, alcantarillas obstruidas, encoles y descoles colmatados	
ACTIVIDADES REALIZADAS PARA PUESTA A PUNTO	Desmante inicial Retiro de desmante Atención sitios críticos Retiro de basuras de márgenes Remoción derrumbes Limpieza drenajes Recuperación de cunetas Desmante de señalización vieja Instalación de señalización nueva Limpieza de márgenes y prevención de derrumbes Emergencia sector "El Bucle"	

SUB-SECTOR	GIRARDOT - NARIÑO	NARIÑO - GUATAQUÍ
LONGITUD (KM)	22	17
	Mantenimiento a señalización	
	Mantenimiento Rutinario	

Actividades de Mantenimiento Rutinario correspondientes al mes de mayo 2020:

Tabla 4. Indicadores Unidad funcional 2

INDICADOR	ACTIVIDAD	UN D	CANTIDAD UF2
E2 - ahuellamiento	Ahuellamiento	M3	0,00
E3-Fisuras	Sellado	ml	0,00
E6 - Baches	Bacheo	m3	0,03
	Parcheo	m3	0,00
E7-Hundimientos	Renivelación	m3	0,00
E8 - Estado de Márgenes, separador central, Área de Servicio y Corredor del Proyecto	Rocería	m2	323.600
	Limpieza de bermas	Km	27,80
	Limpieza y retiro de basuras y escombros	Km	0,00
	Limpieza y retiro de material vegetal	m3	0,00
	instalacion y mantenimiento de cercas	ml	0,00
E10 - Drenajes superficiales, longitudinal y transversal	Limpieza cunetas	Km	30,65
	Limpieza zanjas de coronación	ml	0,00
	Limpieza canales	ml	0,00
	Limpieza obras	Und	0,00
	Retiro de material de limpieza de alcantarillas	m3	0,00
E11 - Señalización vertical	Limpieza y lavado señales verticales	Und	0,00
	Instalación de señales verticales	Und	5,00
	Retiro de señales verticales	Und	0,00
	Poda para señalización vertical	Km	8
E12 - Señalización Horizontal	Demarcación vial Horizontal - Zona escolar	ml	0,00
	Demarcación vial Horizontal - Lineas Blancas	Km	0
	Demarcación vial Horizontal - Lineas Amarillas	Km	0,00
	Pintura cabezales alcantarillas	Und	0,00

INDICADOR	ACTIVIDAD	UN D	CANTIDAD UF2
	Pintada de resaltos virtuales	Und	0,00
	Pintada de linea logaritmica	Und	0,00
	Pintada de Paso Peatonal para discapacitados	Und	0,00
	Pintura resaltos pasos urbanos	Und	0,00
	Instalacion de tachas	Und	0,00
	Pintura muro	m	0,00
E13 - Barrera y Elementos de Contención	Limpieza y lavado de captafaros	Und	0,00
	Limpieza y lavado de defensas metálicas	ml	0,00
	Instalación de defensas metalicas	ml	0,00
	Retiro de defensas metalicas	ml	0,00
	Lavado de New Jersey en separadores y puentes vehiculares	Und	0,00
	Pintada de New Jersey	und	0,00
	Instalación de elementos reflectivos en New Jersey	und	0,00
E14 - Iluminación	Instalación de luminarias adicionales	Und	0,00
	Reposición y reparación Luminarias	Und	0,00
O4 - Tiempo de atención de incidentes	Retiro de Deslizamientos	m3	1.339,00
	Retiro de obstáculos en la vía	m3	14,00
Otras Actividades	Conformación de vía	Km	0,00
	Transporte de material para mejoramiento (Recebo, fresado y asfalto)	m3	0,00
	Transporte y retiro de material de limpieza y paisajeo de margenes	m3	0,00
	Renivelaciones de la via con asphaltita	m3	0,00
	Descargue de material de los taludes	m3	14,00
	Limpieza, barrido y lavado de puentes vehiculares	Und	0,00
	Fresado de la carpeta asphaltica	m3	0,00
	Instalacion de Bamdas Alertadoras	ml	0,00
	instalacion de hitos tubulares	UND	0,00
	instalacion doll	UND	0,00
Limpieza de zonas laterales	m3	0,00	

REGISTRO FOTOGRAFICO:

A partir del estado inicial del corredor recibido por parte de la ANI, el concesionario ha implementado un programa de mantenimiento rutinario en el cual se definen las principales actuaciones tendientes a la conservación y mantenimiento de la infraestructura vial, además de brindar adecuadas condiciones de seguridad a los usuarios del corredor y comunidad próxima al proyecto vial. A continuación, se presenta un registro fotográfico de las actividades de mantenimiento vial más importantes y relevantes, ejecutadas durante el mes de mayo 2020.

		REGISTRO FOTOGRAFICO		F-08-03	
				Versión: 04 01/04/2016	
PROYECTO VIAL GIRARDOT HONDA PUERTO SALGAR			UF No. 2		HOJA <u>1</u> DE <u>11</u>
REGISTRO FOTOGRAFICO					
					
FOTOGRAFIA N°:		1	FECHA:		Trabajos de mantenimiento rutinario Mayo 2020
UGAR:			PR 21 + 00 MI		
DESCRIPCION:			Mantenimiento rutinario roceria zonas laterales		

	REGISTRO FOTOGRAFICO		F-08-03
			Versión: 04
			01/04/2016
PROYECTO VIAL GIRARDOT HONDA PUERTO SALGAR		UF No. 2	HOJA 2 DE 11
REGISTRO FOTOGRAFICO			
			
FOTOGRAFIA N°:	2	FECHA:	Trabajos de mantenimiento Rutinario Mayo 2020
LUGAR:	PR 24 + 000 MI		
DESCRIPCION:	Mantenimiento Rutinario Actividad de Roceria zonas laterales TRACTOR		

	REGISTRO FOTOGRAFICO		F-08-03
			Versión: 04
			01/04/2016
PROYECTO VIAL GIRARDOT HONDA PUERTO SALGAR		UF No. 2	HOJA 3 DE 11
REGISTRO FOTOGRAFICO			
			
FOTOGRAFIA N°:	3	FECHA:	Trabajos de mantenimiento rutinario Mayo 2020
LUGAR:	PR 14+550 MD		
DESCRIPCION:	Mantenimiento rutinario Desgargue de Talud		

	REGISTRO FOTOGRAFICO		F-08-03
			Versión: 04
			01/04/2016
PROYECTO VIAL GIRARDOT HONDA PUERTO SALGAR		UF No. 2	HOJA 4 DE 11
REGISTRO FOTOGRAFICO			
			
FOTOGRAFIA N°:	4	FECHA:	Trabajos de mantenimiento rutinario Mayo 2020
LUGAR:	PR14+000 mi		
DESCRIPCION:	Mantenimiento Rutinario Recuperacion de berma Ciclo ruta		

	REGISTRO FOTOGRAFICO		F-08-03
			Versión: 04
			01/04/2016
PROYECTO VIAL GIRARDOT HONDA PUERTO SALGAR		UF No. 2	HOJA 5 DE 11
REGISTRO FOTOGRAFICO			
			
FOTOGRAFIA N°:	5	FECHA:	Trabajos de mantenimiento rutinario Mayo 2020
LUGAR:	PR25+250 MD		
DESCRIPCION:	Retiro de material de deslizamiento		

	REGISTRO FOTOGRAFICO		F-08-03
			Versión: 04
			01/04/2016
PROYECTO VIAL GIRARDOT HONDA PUERTO SALGAR		UF No. 2	HOJA <u>6</u> DE <u>11</u>
REGISTRO FOTOGRAFICO			
			
FOTOGRAFIA N°:	6	FECHA:	Trabajos de mantenimiento Rutinario Mayo 2020
LUGAR:	PR13+600 MD		
DESCRIPCION:	Mantenimiento Rutinario Despeje de Señales Verticales		

	REGISTRO FOTOGRAFICO		F-08-03
			Versión: 04
			01/04/2016
PROYECTO VIAL GIRARDOT HONDA PUERTO SALGAR		UF No. 2	HOJA <u>8</u> DE <u>11</u>
REGISTRO FOTOGRAFICO			
			
FOTOGRAFIA N°:	7	FECHA:	Trabajos de mantenimiento rutinario Mayo 2020
LUGAR:	PR 14+400 MI		
DESCRIPCION:	Mantenimiento Rutinario Despeje de cerca		

		REGISTRO FOTOGRAFICO		F-08-03
				Versión: 04
				01/04/2016
PROYECTO VIAL GIRARDOT HONDA PUERTO SALGAR		UF No. 2	HOJA <u>9</u> DE <u>11</u>	
REGISTRO FOTOGRAFICO				
				
FOTOGRAFIA N°:	8	FECHA:	Trabajos de mantenimiento rutinario Mayo 2020	
LUGAR:	PR0+230 MD			
DESCRIPCION:	Mantenimiento Rutinario Instalacion de señales verticales			


		REGISTRO FOTOGRAFICO		F-08-03
				Versión: 04
				01/04/2016
PROYECTO VIAL GIRARDOT HONDA PUERTO SALGAR		UF No. 2	HOJA <u>9</u> DE <u>11</u>	
REGISTRO FOTOGRAFICO				
				
FOTOGRAFIA N°:	9	FECHA:	Trabajos de mantenimiento rutinario Mayo 2020	
LUGAR:	PR12+000 MI			
DESCRIPCION:	Mantenimiento rutinario Limpieza de berma en cicloruta			

	REGISTRO FOTOGRAFICO		F-08-03
			Versión: 04
			01/04/2016
PROYECTO VIAL GIRARDOT HONDA PUERTO SALGAR		UF No. 2	HOJA <u>9</u> DE <u>11</u>
REGISTRO FOTOGRAFICO			
			
FOTOGRAFIA N°:	10	FECHA:	Trabajos de mantenimiento rutinario Mayo 2020
LUGAR:	PR17+600 PR 17+700		
DESCRIPCION:	Mantenimiento rutinario retiro de derrumbe de material del talud		

	REGISTRO FOTOGRAFICO		F-08-03
			Versión: 04
			01/04/2016
PROYECTO VIAL GIRARDOT HONDA PUERTO SALGAR		UF No. 2	HOJA <u>9</u> DE <u>11</u>
REGISTRO FOTOGRAFICO			
			
FOTOGRAFIA N°:	11	FECHA:	Trabajos de mantenimiento rutinario Mayo 2020
LUGAR:	PR 25+250		
DESCRIPCION:	Mantenimiento rutinario retiro de material de derrumbe del talud		

1.1.3. UNIDAD FUNCIONAL NO. 3 (GUATAQUÍ- CAMBAO)

UF No.	3
Sector	Guataquí - Cambao
Intervención prevista	Mejoramiento
Obras especiales	-
Calzada	Sencilla
Longitud vía (km)	51
Longitud de puentes (m)	940
Pre construcción (meses)	12
Construcción (meses)	36
Duración total (meses)	48
Duración total (años)	4



A continuación se relaciona las actividades preliminares de Mantenimiento y Recuperación de la Calzada referentes a la unidad funcional 3

Tabla 5. Unidad funcional 3 Guataquí – Cambao

SUB-SECTOR	GUATAQUÍ - PAQUILO	PAQUILO - BELTRAN	BELTRAN - CAMBAO
LONGITUD (KM)	16	20	13
ESTADO RECIBO	Vía pavimentada ancho 6 a 6,5m, márgenes abandonadas, pasivos ambientales en entrada a municipios por botaderos irregulares, con escasa señalización vertical en deficiente estado y tramos de señalización horizontal en regular estado; mínimas cunetas existentes, alcantarillas obstruidas, encoles y descoles colmatados. En el tramo Beltrán - Cambao presentaba pérdida de rodadura en la gran mayoría del sector.		
ACTIVIDADES REALIZADAS PARA PUESTA A PUNTO	Desmante inicial		
	Retiro de desmante		
	Atención sitios críticos		
	Retiro de basuras de márgenes		
	Remoción derrumbes		
	Limpieza drenajes		
	Desmante de señalización vieja		

SUB-SECTOR	GUATAQUÍ - PAQUILO	PAQUILO - BELTRAN	BELTRAN - CAMBAO
LONGITUD (KM)	16	20	13
	Instalación de señalización nueva		
	Retiro de basura de márgenes		
	Bacheo con asfaltita		
	Limpieza de márgenes y prevención de derrumbes		
	Mantenimiento rutinario		

Actividades de Mantenimiento Rutinario correspondientes al mes de mayo 2020:

Tabla 6. Indicadores Unidad funcional 3

INDICADOR	ACTIVIDAD	UN D	CANTIDA D UF3
E2 - ahuellamiento	Ahuellamiento	M3	0,00
E3-Fisuras	Sellado	ml	0,00
E6 - Baches	Bacheo	m3	0,00
	Parqueo	m3	0,00
E7-Hundimientos	Renivelación	m3	0,00
E8 - Estado de Márgenes, separador central, Área de Servicio y Corredor del Proyecto	Rocería	m2	19.200
	Limpieza de bermas	Km	0,00
	Limpieza y retiro de basuras y escombros	Km	0,40
	Limpieza y retiro de material vegetal	m3	0,00
	instalacion y mantenimiento de cercas	ml	100,00
E10 - Drenajes superficiales, longitudinal y transversal	Limpieza cunetas	Km	7,80
	Limpieza zanjas de coronación	ml	0,00
	Limpieza canales	ml	0,00
	Limpieza obras	Und	0,00
	Retiro de material de limpieza de alcantarillas	m3	0,00
E11 - Señalización vertical	Limpieza y lavado señales verticales	Und	0,00
	Instalación de señales verticales	Und	0,00
	Retiro de señales verticales	Und	0,00
	Poda para señalización vertical	Km	0,00
E12 - Señalización Horizontal	Demarcación vial Horizontal - Zona escolar	ml	0,00
	Demarcación vial Horizontal - Lineas Blancas	Km	0,00
	Demarcación vial Horizontal - Lineas Amarillas	Km	0,00
	Pintura cabezales alcantarillas	Und	0,00

INDICADOR	ACTIVIDAD	UN D	CANTIDA D UF3
	Pintada de resaltos virtuales	Und	0,00
	Pintada de linea logaritmica	Und	82,00
	Pintada de Paso Peatonal para discapacitados	Und	0,00
	Pintura resaltos pasos urbanos	Und	0,00
	Instalacion de tachas	Und	82,00
	Pintura muro	m	0,00
E13 - Barrera y Elementos de Contención	Limpieza y lavado de captafaros	Und	0,00
	Limpieza y lavado de defensas metálicas	ml	0,00
	Instalación de defensas metalicas	ml	99,00
	Retiro de defensas metalicas	ml	0,00
	Lavado de New Jersey en separadores y puentes vehiculares	Und	0,00
	Pintada de New Jersey	und	0,00
	Instalación de elementos reflectivos en New Jersey	und	0,00
E14 - Iluminación	Instalación de luminarias adicionales	Und	0,00
	Reposición y reparación Luminarias	Und	0,00
O4 - Tiempo de atención de incidentes	Retiro de Deslizamientos	m3	21,00
	Retiro de obstáculos en la vía	m3	0,00
Otras Actividades	Conformación de vía	Km	0,00
	Transporte de material para mejoramiento (Recebo, fresado y asfalto)	m3	0,00
	Transporte y retiro de material de limpieza y paisajeo de margenes	m3	0,00
	Renivelaciones de la via con asfaltita	m3	0,00
	Descargue de material de los taludes	m3	0,00
	Limpieza, barrido y lavado de puentes vehiculares	Und	0,00
	Fresado de la carpeta asfaltica	m3	0,00
	Instalacion de Bamdas Alertadoras	ml	0,00
	instalacion de hitos tubulares	UND	0,00
	instalacion doll	UND	0,00
	Limpieza de zonas laterales	m3	0,00

INDICADOR	ACTIVIDAD	UND	CANTIDAD UF3
E2 - ahuellamiento	Ahuellamiento	M3	0,00
E3-Fisuras	Sellado	MI	0,00
E6 – Baches	Bacheo	m3	0,00
	Parqueo	m3	0,00
E7-Hundimientos	Renivelación	m3	0,00
E8 - Estado de Márgenes, separador central, Área de Servicio y Corredor del Proyecto	Rocería	m2	0
	Limpieza de bermas	Km	0,00
	Limpieza y retiro de basuras y escombros	Km	0,00
	Limpieza y retiro de material vegetal	m3	0,00
E10 - Drenajes superficiales, longitudinal y transversal	Limpieza cunetas	Km	0,00
	Limpieza zanjas de coronación	ml	3,30
	Limpieza canales	ml	0,00
	Limpieza obras	Und	0,00
	Retiro de material de limpieza de alcantarillas	m3	2,00
E11 - Señalización vertical	Limpieza y lavado señales verticales	Und	0,00
	Instalación de señales verticales	Und	0,00
	Retiro de señales verticales	Und	0,00
	Poda para señalización vertical	Km	0,00
E12 - Señalización Horizontal	Demarcación vial Horizontal - Zona escolar	ml	0,00
	Demarcación vial Horizontal - Lineas Blancas	Km	0,00
	Demarcación vial Horizontal - Lineas Amarillas (ABCISADO)	Km	0,00
	Pintura cabezales alcantarillas	Und	0,00
	Pintada de resaltos virtuales	Und	0,00
	Pintada de linea logarítmica	Und	0,00
	Pintada de Paso Peatonal para discapacitados	Und	0,00
	Pintura resaltos pasos urbanos	Und	0,00
	Instalacion de tachas	Und	0,00
Pintura muro pr 23+640	m	0,00	
E13 - Barrera y Elementos de Contención	Limpieza y lavado de captafaros	Und	0,00
	Limpieza y lavado de defensas metálicas	ml	0,00
	Instalación de defensas metálicas	ml	0,00

INDICADOR	ACTIVIDAD	UND	CANTIDAD UF3
	Retiro de defensas metálicas	ml	0,00
	Lavado de New Jersey en separadores y puentes vehiculares	Und	0,00
	Pintada de New Jersey	und	0,00
	Instalación de elementos reflectivos en New Jersey	und	0,00
	Instalación de captafaros	und	0,00
E14 - Iluminación	Instalación de luminarias adicionales	Und	0,00
	Reposición y reparación Luminarias	Und	0,00
O4 - Tiempo de atención de incidentes	Retiro de Deslizamientos	m3	0,00
	Retiro de obstáculos en la vía	m3	0,00
Otras Actividades	Conformación de vía	Km	0,00
	Transporte de material para mejoramiento (Recebo, fresado y asfalto)	m3	0,00
	Transporte y retiro de material de limpieza y paisajeo de márgenes	m3	0,00
	Renivelaciones de la vía con asfaltita	m3	0,00
	Descargue de material de los taludes	m3	0,00
	Limpieza, barrido y lavado de puentes vehiculares	Und	0,00
	Fresado de la carpeta asfáltica	m3	0,00
	Limpieza de zonas laterales	m3	0,00

REGISTRO FOTOGRAFICO:

A partir del estado inicial del corredor recibido por parte de la ANI, el concesionario ha implementado un programa de mantenimiento rutinario en el cual se definen las principales actuaciones tendientes a la conservación y mantenimiento de la infraestructura vial, además de brindar adecuadas condiciones de seguridad a los usuarios del corredor y comunidad próxima al proyecto vial. A continuación, se presenta un registro fotográfico de las actividades de mantenimiento vial más importantes y relevantes, ejecutadas durante el mes de mayo 2020.

	REGISTRO FOTOGRAFICO		F-08-03
			Versión: 04
			01-04-2016
PROYECTO VIAL GIRARDOT HONDA PUERTO SALGAR		UF No. 3	HOJA <u>1</u> DE <u>10</u>
REGISTRO FOTOGRAFICO			
			
FOTOGRAFIA N°:	1	FECHA	Trabajos de mantenimiento periódico Mayo 2020
LUGAR:	PR84+900 PR85+100		
DESCRIPCION:	Mantenimiento periódico instalación de tachas en new jersey		

	REGISTRO FOTOGRAFICO		F-08-03
			Versión: 04
			01-04-2016
PROYECTO VIAL GIRARDOT HONDA PUERTO SALGAR		UF No. 3	HOJA <u>2</u> DE <u>10</u>
REGISTRO FOTOGRAFICO			
			
FOTOGRAFIA N°:	2	FECHA	Trabajos de mantenimiento Periodico Mayo 2020
LUGAR:	PR 66+500 PR67+100		
DESCRIPCION:	Mantenimiento periódico instalación de tachas en new jersey		

	REGISTRO FOTOGRAFICO		F-08-03
			Versión: 04
			01-04-2016
PROYECTO VIAL GIRARDOT HONDA PUERTO SALGAR		UF No. 3	HOJA <u>3</u> DE <u>10</u>
REGISTRO FOTOGRAFICO			
			
FOTOGRAFIA N°:	3	FECHA	Trabajos de mantenimiento rutinario Mayo 2020
LUGAR:	PR86 - PR86+200		
DESCRIPCION:	Mantenimiento rutinario limpieza de bermas y cunetas		

	REGISTRO FOTOGRAFICO		F-08-03
			Versión: 04
			01-04-2016
PROYECTO VIAL GIRARDOT HONDA PUERTO SALGAR		UF No. 3	HOJA <u>1</u> DE <u>1</u>
REGISTRO FOTOGRAFICO			
			
FOTOGRAFIA N°:	4	FECHA	Trabajos de mantenimiento rutinario Mayo 2020
LUGAR:	PR 67+900UF 3 RUTA 4508		
DESCRIPCION:	Mantenimiento rutinario instalación de cerca tipo INVIAS		

	REGISTRO FOTOGRAFICO		F-08-03
			Versión: 04
			01-04-2016
PROYECTO VIAL GIRARDOT HONDA PUERTO SALGAR		UF No. 3	HOJA 1 DE 1
REGISTRO FOTOGRAFICO			
			
FOTOGRAFIA N°:	5	FECHA	Trabajos de mantenimiento periódico Mayo 2020
LUGAR:	PR 78+308 – PR78+346 MD UF 3 RUTA 4508		
DESCRIPCION:	Mantenimiento Periodico instalación de defensas metalica		


	REGISTRO FOTOGRAFICO		F-08-03
			Versión: 04
			01-04-2016
PROYECTO VIAL GIRARDOT HONDA PUERTO SALGAR		UF No. 3	HOJA 1 DE 1
REGISTRO FOTOGRAFICO			
			
FOTOGRAFIA N°:	6	FECHA	Trabajos de mantenimiento rutinario Mayo 2020
LUGAR:	PR 67+200 – PR62+200 UF3 RUTA 4508		
DESCRIPCION:	Mantenimiento rutinario Limpieza de cunetas y bermas		

	REGISTRO FOTOGRAFICO		F-08-03
			Versión: 04
			01-04-2016
PROYECTO VIAL GIRARDOT HONDA PUERTO SALGAR		UF No. 3	HOJA <u>1</u> DE <u>1</u>
REGISTRO FOTOGRAFICO			
			
FOTOGRAFIA N°:	7	FECHA	Trabajos de mantenimiento rutinario Mayo 2020
LUGAR:	UF3 PR 80+500 PR82+500		
DESCRIPCION:	Mantenimiento rutinario rocería con guadaña en las zonas laterales de la vía		

	REGISTRO FOTOGRAFICO		F-08-03
			Versión: 04
			01-04-2016
PROYECTO VIAL GIRARDOT HONDA PUERTO SALGAR		UF No. 3	HOJA <u>1</u> DE <u>1</u>
REGISTRO FOTOGRAFICO			
			
FOTOGRAFIA N°:	8	FECHA	Trabajos de mantenimiento periódico Mayo 2020
LUGAR:	UF3 PR 78+936RUTA 4508		
DESCRIPCION:	Instalacion de defensa metalica		

		REGISTRO FOTOGRAFICO		F-08-03
				Versión: 04
				01-04-2016
PROYECTO VIAL GIRARDOT HONDA PUERTO SALGAR		UF No. 3		HOJA <u>1</u> DE <u>1</u>
REGISTRO FOTOGRAFICO				
				
FOTOGRAFIA N°:	9	FECHA	Trabajos de mantenimiento periódico Mayo 2020	
LUGAR:	PR78+703			
DESCRIPCION:	Mantenimiento periódico instalación de defensa metálica			

1.1.4. UNIDAD FUNCIONAL NO 4 (CAMBAO-PTO BOGOTÁ)

UF No.	4	
Sector	Cambao - Pto Bogotá	
Intervención prevista	Construcción y Mantenimiento	
Obras especiales	-	
Calzada	Sencilla	
Longitud vía (km)	44,8	
Longitud de puentes (m)	300	
Pre construcción (meses)	12	
Construcción (meses)	24	
Duración total (meses)	36	
Duración total (años)	3	

En la siguiente tabla se relaciona las actividades preliminares de Mantenimiento y Recuperación del corredor vial perteneciente a la unidad funcional 4.

Tabla 7. Unidad funcional 4 Cambao – Puerto Bogotá

SUB-SECTOR	CAMBIO - CRUCE RIO SECO	CRUCE RÍO SECO - HONDA
LONGITUD (KM)	38	5,8
ESTADO RECIBO	Vía sin pavimentar, ancho 4 a 6,5m, con tramos de 1 Km de plan 2500, márgenes abandonadas, con escasa señalización vertical en deficiente estado y tramos de señalización horizontal en regular estado (excepto tramos plan 2500), mínimas cunetas existentes, alcantarillas obstruidas, encoles y descoles colmatados, derrumbes permanentes y tránsito restringido a vehículos de carga superiores a 3 toneladas	Vía nacional pavimentada con póliza vigente
ACTIVIDADES REALIZADAS PARA PUESTA A PUNTO	Desmonte inicial	
	Retiro de desmonte	
	Retiro de basuras de márgenes	
	Remoción derrumbes	
	Limpieza drenajes	
	Accesos a puentes	Desmonte de señalización vieja
		Reemplazo de señalización nueva
		Seguimiento tramo con pólizas
Mantenimiento Rutinario		

Actividades de Mantenimiento Rutinario correspondientes al mes de mayo 2020:

Tabla 8. Indicadores Unidad Funcional 4

INDICADOR	ACTIVIDAD	UN D	CANTIDAD UF4
E2 - ahuellamiento	Ahuellamiento	M3	45,00
E3-Fisuras	Sellado	ml	0,00
E6 - Baches	Bacheo	m3	0,00
	Parqueo	m3	0,00
E7-Hundimientos	Renivelación	m3	0,00
E8 - Estado de Márgenes, separador central,	Rocería	m2	0
	Limpieza de bermas	Km	0,00

INDICADOR	ACTIVIDAD	UN D	CANTIDA D UF4
Área de Servicio y Corredor del Proyecto	Limpieza y retiro de basuras y escombros	Km	0,00
	Limpieza y retiro de material vegetal	m3	0,00
	instalacion y mantenimiento de cercas	ml	70,00
E10 - Drenajes superficiales, longitudinal y transversal	Limpieza cunetas	Km	2
	Limpieza zanjas de coronación	ml	0,00
	Limpieza canales	ml	0,00
	Limpieza obras	Und	0,00
	Retiro de material de limpieza de alcantarillas	m3	0,00
E11 - Señalización vertical	Limpieza y lavado señales verticales	Und	0,00
	Instalación de señales verticales	Und	0,00
	Retiro de señales verticales	Und	0,00
	Poda para señalización vertical	Km	0,00
E12 - Señalización Horizontal	Demarcación vial Horizontal - Zona escolar	ml	0,00
	Demarcación vial Horizontal - Lineas Blancas	Km	0
	Demarcación vial Horizontal - Lineas Amarillas	Km	0,00
	Pintura cabezales alcantarillas	Und	0,00
	Pintada de resaltos virtuales	Und	0,00
	Pintada de linea logaritmica	Und	0,00
	Pintada de Paso Peatonal para discapacitados	Und	0,00
	Pintura resaltos pasos urbanos	Und	0,00
	Instalacion de tachas	Und	0,00
Pintura muro	m	0,00	
E13 - Barrera y Elementos de Contención	Limpieza y lavado de captafaros	Und	0,00
	Limpieza y lavado de defensas metálicas	ml	0,00
	Instalación de defensas metalicas	ml	0,00
	Retiro de defensas metalicas	ml	0,00
	Lavado de New Jersey en separadores y puentes vehiculares	Und	0,00
	Pintada de New Jersey	und	0,00
	Instalación de elementos reflectivos en New Jersey	und	0,00
Instalación de captafaros	und	0,00	
E14 - Iluminación	Instalación de luminarias adicionales	Und	0,00
	Reposición y reparación Luminarias	Und	0,00
	Retiro de Deslizamientos	m3	300,00

INDICADOR	ACTIVIDAD	UN D	CANTIDA D UF4
O4 - Tiempo de atención de incidentes	Retiro de obstáculos en la vía	m3	0,00
Otras Actividades	Conformación de vía	Km	0,00
	Transporte de material para mejoramiento (Recebo, fresado y asfalto)	m3	0,00
	Transporte y retiro de material de limpieza y paisajeo de margenes	m3	0,00
	Renivelaciones de la via con asfaltita	m3	0,00
	Descargue de material de los taludes	m3	0,00
	Limpieza, barrido y lavado de puentes vehiculares	Und	0,00
	Fresado de la carpeta asfaltica	m3	0,00
	Instalacion de Bamdas Alertadoras	mI	0,00
	instalacion de hitos tubulares	UND	0,00
	instalacion doll	UND	32,00
	Limpieza de zonas laterales	m3	0,00

REGISTRO FOTOGRAFICO:

A partir del estado inicial del corredor recibido por parte de la ANI, el concesionario ha implementado un programa de mantenimiento rutinario en el cual se definen las principales actuaciones tendientes a la conservación y mantenimiento de la infraestructura vial, además de brindar adecuadas condiciones de seguridad a los usuarios del corredor y comunidad próxima al proyecto vial. A continuación, se presenta un registro fotográfico de las actividades de mantenimiento vial más importantes y relevantes, ejecutadas durante el mes de mayo 2020.




	REGISTRO FOTOGRAFICO		F-08-03
			Versión: 04
			01-04-2016
PROYECTO VIAL GIRARDOT HONDA PUERTO SALGAR		UF No. 4	HOJA <u>1</u> DE <u>1</u>
REGISTRO FOTOGRAFICO			
			
FOTOGRAFIA N°:	1	FECHA	Trabajos de mantenimiento rutinario mayo 2020
LUGAR:	PR 4+350 UF 4 RUTA 5008		
DESCRIPCION:	mantenimiento rutinario retiro de material de derrumbe		

	REGISTRO FOTOGRAFICO		F-08-03
			Versión: 04
			01-04-2016
PROYECTO VIAL GIRARDOT HONDA PUERTO SALGAR		UF No. 4	HOJA <u>1</u> DE <u>1</u>
REGISTRO FOTOGRAFICO			
			
FOTOGRAFIA N°:	2	FECHA	Trabajos de mantenimiento rutinario Mayo 2020
LUGAR:	PR 1+700 UF4 RUTA 5008		
DESCRIPCION:	Mantenimiento rutinario limpieza de cunetas y bermas		

	REGISTRO FOTOGRAFICO		F-08-03
			Versión: 04
		01-04-2016	
PROYECTO VIAL GIRARDOT HONDA PUERTO SALGAR	UF No. 4	HOJA <u>1</u> DE <u>1</u>	
REGISTRO FOTOGRAFICO			
			
FOTOGRAFIA N°:	3	FECHA	Trabajos de mantenimiento rutinario Mayo 2020
LUGAR:	PR21+800 – PR22+060		
DESCRIPCION:	Mantenimiento rutinario Limpieza cuenta y berma		

	REGISTRO FOTOGRAFICO		F-08-03
			Versión: 04
		01-04-2016	
PROYECTO VIAL GIRARDOT HONDA PUERTO SALGAR	UF No. 3	HOJA <u>1</u> DE <u>1</u>	
REGISTRO FOTOGRAFICO			
			
FOTOGRAFIA N°:	4	FECHA	Trabajos de mantenimiento rutinario Mayo 2020
LUGAR:	PR 2+300 UF 4 RUTA 5008		
DESCRIPCION:	Mantenimiento rutinario Limpieza de material en la.via costado izquierdo		

	REGISTRO FOTOGRAFICO		F-08-03
			Versión: 04
			01-04-2016
PROYECTO VIAL GIRARDOT HONDA PUERTO SALGAR	UF No. 4	HOJA 1 DE 1	
REGISTRO FOTOGRAFICO			
			
FOTOGRAFIA N°:	5	FECHA	Trabajos de mantenimiento rutinario Mayo 2020
LUGAR:	Carrera 1 Puerto Bogotá		
DESCRIPCION:	Mantenimiento rutinario limpieza de cunetas y bermas		

	REGISTRO FOTOGRAFICO		F-08-03
			Versión: 04
			01-04-2016
PROYECTO VIAL GIRARDOT HONDA PUERTO SALGAR	UF No. 4	HOJA 1 DE 1	
REGISTRO FOTOGRAFICO			
			
FOTOGRAFIA N°:	6	FECHA	Trabajos de mantenimiento rutinario Mayo 2020
LUGAR:	PR 7+200 – PR7+220 UF 4 RUTA 4509		
DESCRIPCION:	mantenimiento rutinario arreglo de cercas tipo INVIAS		

	REGISTRO FOTOGRAFICO		F-08-03
			Versión: 04
			01-04-2016
PROYECTO VIAL GIRARDOT HONDA PUERTO SALGAR		UF No. 4	HOJA <u>1</u> DE <u>1</u>
REGISTRO FOTOGRAFICO			
			
FOTOGRAFIA N°:	7	FECHA	Trabajos de mantenimiento rutinario Mayo 2020
LUGAR:	PR 16+900 UF 4 RUTA 4509		
DESCRIPCION:	Mantenimiento rutinario arreglo de cercas tipo INVIAS		

	REGISTRO FOTOGRAFICO		F-08-03
			Versión: 04
			01-04-2016
PROYECTO VIAL GIRARDOT HONDA PUERTO SALGAR		UF No. 4	HOJA <u>1</u> DE <u>1</u>
REGISTRO FOTOGRAFICO			
			
FOTOGRAFIA N°:	8	FECHA	Trabajos de mantenimiento rutinario 2020
LUGAR:	PR 37+550 – P37+650 UF 4		
DESCRIPCION:	Retiro de material de derrumbe del talud		


	REGISTRO FOTOGRAFICO		F-08-03
			Versión: 04
			01-04-2016
PROYECTO VIAL GIRARDOT HONDA PUERTO SALGAR		UF No. 4	HOJA <u>1</u> DE <u>1</u>
REGISTRO FOTOGRAFICO			
			
FOTOGRAFIA N°:	9	FECHA	Trabajos de mantenimiento rutinaria Mayo 2020
LUGAR:	UF 4 PR 17+700 – PR17+800		
DESCRIPCION:	Mantenimiento de cercas tipo INVIAS		

	REGISTRO FOTOGRAFICO		F-08-03
			Versión: 04
			01-04-2016
PROYECTO VIAL GIRARDOT HONDA PUERTO SALGAR		UF No. 4	HOJA <u>1</u> DE <u>1</u>
REGISTRO FOTOGRAFICO			
			
FOTOGRAFIA N°:	10	FECHA	Trabajos de mantenimiento rutinaria Mayo 2020
LUGAR:	UF 4 PR 19+400 y PR26+670		
DESCRIPCION:	Mantenimiento de cercas tipo INVIAS		

	REGISTRO FOTOGRAFICO		F-08-03
			Versión: 04
			01-04-2016
PROYECTO VIAL GIRARDOT HONDA PUERTO SALGAR	UF No. 4	HOJA <u>1</u> DE <u>1</u>	
REGISTRO FOTOGRAFICO			
			
FOTOGRAFIA N°:	11	FECHA	Trabajos de mantenimiento periodico Mayo 2020
LUGAR:	UF 4 PR28 – PR 38		
DESCRIPCION:	Instalación de dol se instalron 50 dol en la uf4		

1.1.5. UNIDAD FUNCIONAL NO 5 (HONDA - DORADA)

UF No.	5
Sector	Honda- LaDorada
Intervención prevista	Rehabilitación, Mantenimiento y Construcción
Obras especiales	Construcción Nuevo puente en Puerto Salgar
Calzada	Sencilla
Longitud vía (km)	50,7
Longitud de puentes (m)	1880
Pre construcción (meses)	12
Construcción (meses)	36
Duración total (meses)	48
Duración total (años)	4



Se relaciona las actividades preliminares de Mantenimiento y Recuperación de la Calzada referentes a la unidad funcional 5

Tabla 9. Unidad funcional 5 Honda – Dorada

SUB-SECTOR	Ruta 45 Tramo 10 Honda - La Dorada	Ruta 45CLA Variante La Dorada	Accesos y nuevo Puente de Honda	Variante Purnio – El Korán
LONGITUD (KM)	30	3,6	0,7	16,6
ESTADO RECIBO	Vía nacional ancho 9 a 11 metros, con mantenimiento, pasivos ambientales en entrada a municipios por botaderos irregulares, con señalización vertical y horizontal borrada, cunetas existentes	Vía nacional pavimentada, tramo con daño de acueducto póliza existente en tramo de rígido en la variante a La Dorada		Sin construir
ACTIVIDADES REALIZADAS PARA PUESTA A PUNTO	Atención sitios críticos			
	Retiro de basuras de márgenes			
	Remoción de derrumbes			
	Limpieza de drenajes			
	Desmonte de señalización vieja			
	Instalación de señalización nueva			
	Limpieza de márgenes y prevención			
	Mantenimiento a señalización			
Mantenimiento rutinario				

Actividades de Mantenimiento Rutinario correspondientes al mes de mayo 2020:

Tabla 10. Indicadores Unidad funcional 5


INDICADOR	ACTIVIDAD	UND	CANTIDAD UF5
E2 - ahuellamiento	Ahuellamiento	M3	0,00
E3-Fisuras	Sellado	ml	0,00
E6 - Baches	Bacheo	m3	0,484
	Parcheo	m3	0,00
E7-Hundimientos	Renivelación	m3	0,00
E8 - Estado de Márgenes, separador central, Área de	Rocería	m2	563.960
	Limpieza de bermas	Km	0,00
	Limpieza y retiro de basuras y escombros	Km	0,00

INDICADOR	ACTIVIDAD	UND	CANTIDAD UF5
Servicio y Corredor del Proyecto	Limpieza y retiro de material vegetal	m3	165,00
	instalacion y mantenimiento de cercas	ml	0,00
E10 - Drenajes superficiales, longitudinal y transversal	Limpieza cunetas	Km	7,91
	Limpieza zanjas de coronación	ml	0,00
	Limpieza canales	ml	0,00
	Limpieza obras	Und	0,00
	Retiro de material de limpieza de alcantarillas	m3	0,00
E11 - Señalización vertical	Limpieza y lavado señales verticales	Und	0,00
	Instalación de señales verticales	Und	14,00
	Retiro de señales verticales	Und	0,00
	Poda para señalización vertical	Km	199
E12 - Señalización Horizontal	Demarcación vial Horizontal - Zona escolar	ml	0,00
	Demarcación vial Horizontal - Lineas Blancas	Km	0,00
	Demarcación vial Horizontal - Lineas Amarillas	Km	0,00
	Pintura cabezales alcantarillas	Und	0,00
	Pintada de resaltos virtuales	Und	0,00
	Pintada de linea logaritmica	Und	0,00
	Pintada de Paso Peatonal para discapacitados	Und	0,00
	Pintura resaltos pasos urbanos	Und	0,00
	Instalacion de tachas	Und	0,00
	Pintura muro	m	0,00
E13 - Barrera y Elementos de Contención	Limpieza y lavado de captafaros	Und	0,00
	Limpieza y lavado de defensas metálicas	ml	0,00
	Instalación de defensas metalicas	ml	0,00
	Retiro de defensas metalicas	ml	0,00
	Lavado de New Jersey en separadores y puentes vehiculares	Und	0,00
	Pintada de New Jersey	und	8,00
	Instalación de elementos reflectivos en New Jersey	und	0,00
	Instalación de captafaros	und	0,00
E14 - Iluminación	Instalación de luminarias adicionales	Und	0,00
	Reposición y reparación Luminarias	Und	0,00
O4 - Tiempo de atención de incidentes	Retiro de Deslizamientos	m3	0,00
	Retiro de obstáculos en la vía	m3	0,00

INDICADOR	ACTIVIDAD	UND	CANTIDAD UF5
Otras Actividades	Conformación de vía	Km	0,00
	Transporte de material para mejoramiento (Recebo, fresado y asfalto)	m3	0,00
	Transporte y retiro de material de limpieza y paisaje de margenes	m3	0,00
	Renivelaciones de la via con asfaltita	m3	0,00
	Descargue de material de los taludes	m3	0,00
	Limpieza, barrido y lavado de puentes vehiculares	Und	0,00
	Fresado de la carpeta asfaltica	m3	0,00
	Instalacion de Bamdas Alertadoras	ml	199,00
	instalacion de hitos tubulares	UND	165,00
	instalacion doll	UND	0,00
	Limpieza de zonas laterales	m3	0,00




REGISTRO FOTOGRAFICO

A partir del estado inicial del corredor recibido por parte de la ANI, el concesionario ha implementado un programa de mantenimiento rutinario en el cual se definen las principales actuaciones tendientes a la conservación y mantenimiento de la infraestructura vial, además de brindar adecuadas condiciones de seguridad a los usuarios del corredor y comunidad próxima al proyecto vial. A continuación, se presenta un registro fotográfico de las actividades de mantenimiento vial más importantes y relevantes, ejecutadas durante el mes de mayo 2020.



	REGISTRO FOTOGRAFICO		F-08-03
			Versión: 04
			01-04-2016
PROYECTO VIAL GIRARDOT HONDA PUERTO SALGAR		UF No. 5	HOJA <u>1</u> DE <u>1</u>
REGISTRO FOTOGRAFICO			
			
FOTOGRAFIA N°:	1	FECHA	Trabajos de mantenimiento rutinario Mayo 2020
LUGAR:	UF5.4 RUTA 45CLB Bascula de Brisas		
DESCRIPCION:	Mantenimiento rutinario roceria con guadaña en las zonas laterales de la vía		

	REGISTRO FOTOGRAFICO		F-08-03
			Versión: 04
			01-04-2016
PROYECTO VIAL GIRARDOT HONDA PUERTO SALGAR		UF No. 5	HOJA <u>1</u> DE <u>1</u>
REGISTRO FOTOGRAFICO			
			
FOTOGRAFIA N°:	2	FECHA	Trabajos de mantenimiento rutinario Mayo 2020
LUGAR:	UF5.2 RUTA 4510 PR 17+720		
DESCRIPCION:	Mantenimiento rutinario roceria con guadaña en las zonas laterales de la vía.		




	REGISTRO FOTOGRAFICO		F-08-03
			Versión: 04
			01-04-2016
PROYECTO VIAL GIRARDOT HONDA PUERTO SALGAR		UF No. 5	HOJA <u>1</u> DE <u>1</u>
REGISTRO FOTOGRAFICO			
			
FOTOGRAFIA N°:	3	FECHA	Trabajos de mantenimiento rutinario Mayo 2020
LUGAR:	UF52 RUTA 4510 PR 26+780. PR26+930		
DESCRIPCION:	Mantenimiento rutinario Bacheo con asfalto en frio		

	REGISTRO FOTOGRAFICO		F-08-03
			Versión: 04
			01-04-2016
PROYECTO VIAL GIRARDOT HONDA PUERTO SALGAR		UF No. 5	HOJA <u>1</u> DE <u>1</u>
REGISTRO FOTOGRAFICO			
			
FOTOGRAFIA N°:	4	FECHA	Trabajos de mantenimiento rutinario Mayo 2020
LUGAR:	UF5.2 RUTA 4510 PR 24+760		
DESCRIPCION:	Mantenimiento rutinario Retiro de árbol caído sobre la vía		

	REGISTRO FOTOGRAFICO		F-08-03
			Versión: 04
			01-04-2016
PROYECTO VIAL GIRARDOT HONDA PUERTO SALGAR	UF No. 5	HOJA 1 DE 1	
REGISTRO FOTOGRAFICO			
			
FOTOGRAFIA N°:	5	FECHA	Trabajos de mantenimiento rutinario Mayo 2020
LUGAR:	UF5.2 RUTA 4510 PR 25 . PR24		
DESCRIPCION:	Mantenimiento rutinario Roceria con guadaña en las zonas laterales de vía		

	REGISTRO FOTOGRAFICO		F-08-03
			Versión: 04
			01-04-2016
PROYECTO VIAL GIRARDOT HONDA PUERTO SALGAR	UF No. 5	HOJA 1 DE 1	
REGISTRO FOTOGRAFICO			
			
FOTOGRAFIA N°:	6	FECHA	Trabajos de mantenimiento periodico Mayo 2020
LUGAR:	UF5.2 PR32+710 Ruta 45CLA		
DESCRIPCION:	Retiro de rama de árbol caída sobre el sendero peatonal y cuneta		
			F-08-03

	REGISTRO FOTOGRAFICO		Versión: 04	
			01-04-2016	
PROYECTO VIAL GIRARDOT HONDA PUERTO SALGAR		UF No. 5	HOJA <u>1</u> DE <u>1</u>	
REGISTRO FOTOGRAFICO				
				
FOTOGRAFIA N°:	7	FECHA	Trabajos de mantenimiento Periodico Mayo 2020	
LUGAR:	Accesos a glorieta de purnio			
DESCRIPCION:	Instalación de señales verticales en los accesos de la glorieta de purnio se instalan 9 señales			

	REGISTRO FOTOGRAFICO		F-08-03	
			Versión: 04	
PROYECTO VIAL GIRARDOT HONDA PUERTO SALGAR		UF No. 5	HOJA <u>1</u> DE <u>1</u>	
REGISTRO FOTOGRAFICO				
				
FOTOGRAFIA N°:	8	FECHA	Trabajos de mantenimiento rutinario Marzo 2020	
LUGAR:	Glorieta de Ecopetrol			
DESCRIPCION:	Mantenimiento rutinario limpieza de la glorieta			

	REGISTRO FOTOGRAFICO		F-08-03
			Versión: 04
			01-04-2016
PROYECTO VIAL GIRARDOT HONDA PUERTO SALGAR		UF No. 5	HOJA <u>1</u> DE <u>1</u>
REGISTRO FOTOGRAFICO			
			
FOTOGRAFIA N°:	9	FECHA:	Trabajos de mantenimiento periodico Mayo 2020
LUGAR:	Glorieta de purnio		
DESCRIPCION:	instalacion de hitos pintada de bandas alertadoras		

	REGISTRO FOTOGRAFICO		F-08-03
			Versión: 04
			01/04/2016
PROYECTO VIAL GIRARDOT HONDA PUERTO SALGAR		UF No. 5	HOJA <u>1</u> DE <u>1</u>
REGISTRO FOTOGRAFICO			
			
FOTOGRAFIA N°:	10	FECHA:	Trabajos de mantenimiento periodico Mayo 2020
LUGAR:	Glorieta del KORAN		
DESCRIPCION:	Instalación de señales verticales en los accesos de la glorieta de Koran se instalan 9 señales		

		REGISTRO FOTOGRAFICO		F-08-03	
				Versión: 04	
				01/04/2016	
PROYECTO VIAL GIRARDOT HONDA PUERTO SALGAR		UF No. 5		HOJA <u>1</u> DE <u>1</u>	
REGISTRO FOTOGRAFICO					
 					
FOTOGRAFIA N°:	11	FECHA:	Trabajos de mantenimiento periodico Mayo 2020		
LUGAR:	Glorieta de Purnio				
DESCRIPCION:	Elaboración de bandas alertadoras en granito				

		REGISTRO FOTOGRAFICO		F-08-03	
				Versión: 04	
				01/04/2016	
PROYECTO VIAL GIRARDOT HONDA PUERTO SALGAR		UF No. 5		HOJA <u>1</u> DE <u>1</u>	
REGISTRO FOTOGRAFICO					
 					
FOTOGRAFIA N°:	12	FECHA:	Trabajos de mantenimiento periodico Mayo 2020		
LUGAR:	Glorieta del Koran				
DESCRIPCION:	Elaboración de bandas alertadoras en granito				

1.1.6. CUADRO DE CUMPLIMIENTO DE INDICADORES:

Tabla 11. Cumplimiento de Indicadores de Mantenimiento mayo 2020.

CUMPLIMIENTO DE INDICADORES MES DE MAYO 2020.	
INDICADOR	CUMPLIMIENTO
E1 - IRI	PENDIENTE POR ATENCIÓN
E2 - Ahuellamiento	PENDIENTE POR ATENCIÓN
E3 - Fisuras	100%
E6 - Baches	100%
E7 - Hundimiento	PENDIENTE POR ATENCIÓN
E8 - Estado de Márgenes, separador central, Área de Servicio y Corredor del Proyecto	100%
E10 - Drenajes superficiales, longitudinal y transversal	100%
E11 - Señalización vertical	100%
E12 - Señalización horizontal	100%
E13 – Barreras y Elementos de Contención	100%
E14 - Iluminación	100%
O4 - Tiempo de atención de incidentes	100%

1.1.7. OBRAS EJECUTADAS FASE DE CONSTRUCCION

Se inician las actividades que hacen parte de la construcción del trazado del proyecto de concesión Alto Magdalena (Girardot - Honda - Puerto Salgar) en las unidades funcional 2 y 5. Las actividades que se han ejecutado son las siguientes.

REGISTRO FOTOGRÁFICO AVANCE DE OBRA - UF 2

	REGISTRO FOTOGRÁFICO		F-08-03
			Versión: 04
			Fecha: 01/04/21
PROYECTO VIAL GIRARDOT HONDA PUERTO SALGAR		UF No. 2	HOJA <u>1</u> DE <u>1</u>
REGISTRO FOTOGRÁFICO			
			
FOTOGRAFÍA N°:	1 y 2	FECHA: Trabajos Realizados en el periodo de 01 de mayo al 30 de mayo de 2020	
LUGAR:	MD K0+140 al K0+400/ MI K0+000 al K0+090 y K0+390 al K0+450		
DESCRIPCIÓN:	Construcción de cunetas en concreto		
			
FOTOGRAFÍA N°:	3 y 4	FECHA: Trabajos Realizados en el periodo de 01 de mayo al 30 de mayo de 2020	
LUGAR:	K0+000 al K0+450 MI/ K0+280 al K0+320 MD		
DESCRIPCIÓN:	Instalación de bordillo y sardinel/ Construcción Disipador		

REGISTRO FOTOGRÁFICO AVANCE DE OBRA - UF 5.1

	REGISTRO FOTOGRÁFICO		F-08-03
			Versión: 04
			Fecha: 01/04/21
PROYECTO VIAL GIRARDOT HONDA PUERTO SALGAR		UF No. 5.1	HOJA <u>1</u> DE <u>1</u>
REGISTRO FOTOGRÁFICO			
			
FOTOGRAFÍA N°:	5 Y 6	FECHA: Trabajos Realizados en el periodo de 01 de mayo al 30 de mayo de 2020	
LUGAR:	Puentes peatonal Puerto Bogotá		
DESCRIPCIÓN:	Amarre de acero de refuerzo para rampas		
			
FOTOGRAFÍA N°:	7 Y 8	FECHA: Trabajos Realizados en el periodo de 01 de mayo al 30 de mayo de 2020	
LUGAR:	Glorieta oriental Nuevo puente de Honda eje central		
DESCRIPCIÓN:	Construcción de encole/construcción de cunetas		

REGISTRO FOTOGRÁFICO AVANCE DE OBRA - UF 5.2

		REGISTRO FOTOGRÁFICO		F-08-03
				Versión: 04
PROYECTO VIAL GIRARDOT HONDA PUERTO SALGAR		UF No. 5.2		Fecha: 01/04/21
				HOJA _1_ DE _1_
REGISTRO FOTOGRÁFICO				
				
FOTOGRAFÍA N°:	11 y 12	FECHA: Trabajos Realizados en el periodo de 01 de mayo al 30 de mayo de 2020		
LUGAR:	Glorieta Norcasia			
DESCRIPCIÓN:	Construcción de andenes y bordillos / Instalación de Asfalto			
				
FOTOGRAFÍA N°:	13 y 14	FECHA: Trabajos Realizados en el periodo de 01 de mayo al 30 de mayo de 2020		
LUGAR:	Puente Peatonal Norcasia			
DESCRIPCIÓN:	Construcción de rampas peatonales			

Tabla 12 Avance de Construcción

INFORME DE AVANCE DE LA CONSTRUCCIÓN					
LOCALIZACIÓN				ACTIVIDAD	OBSERVACIONES
UNIDAD FUNCIONAL	MARGEN	ABSCISA INICIAL	ABSCISA FINAL		
AFIRMADOS, BASES Y SUB-BASES					
Afirmados					
UF5.2	MI	Eje central ejes 2-4--3 cruce red de alcantarillado	Glorieta Norcasia	Material CBR 30% (incluye suministro extendida y compactación).	El trabajo comprende colocación, humedecimiento o secamiento, la conformación y compactación de materiales apropiados de acuerdo con la especificación. Ejecutado por el Contratista en el mes de mayo.
UF5.2	MI	Eje central ejes 2-4--3 cruce red de alcantarillado	Glorieta Norcasia	Instalación de Base Granular	
Pavimentos Asfálticos					
UF5.1	MI	Eje 1-2 y 3	Glorieta Oriental	Riego de liga con emulsión asfáltica CRR-1	El trabajo comprende colocación, extensión y compactación de mezclas asfáltica en caliente apropiada de acuerdo con especificación. Ejecutado por el Contratista en el mes de mayo.
	MI	Eje 1-2 y 3	Glorieta Oriental	Mezcla para Rodadura en Caliente con Asfalto Modificado MSC MOD Tipo 3	
UF5.2	MI/MD	Eje 1 - 2 -3 - 4	Glorieta Norcasia	Mezcla para capa Rodadura en Caliente con Asfalto Modificado tipo III	
Paisajismo					
UF2	MI	K0+000	K0+280	Instalación de Bordillo y Sardinel	Esta trabajo consiste en la Instalación y consolidación de los materiales necesarios para la construcción del bordillo y sardinel en el mes de mayo.
Obras de Drenaje y alcantarillas y box Couvert					
UF2	MD	K0+280	K0+320	Disipador de energía en concreto	Este trabajo consiste en la construcción de un disipador de energía en concreto reforzado de acuerdo con los planos y especificaciones técnicas en el mes de mayo.
UF2	MI	0+390	K0+450	Concreto Clase E - fc= 17,5 Mpa - Cunetas	El trabajo comprende en la construcción de cunetas, de acuerdo con los planos en obra y/o

INFORME DE AVANCE DE LA CONSTRUCCIÓN					
LOCALIZACIÓN				ACTIVIDAD	OBSERVACIONES
UNIDAD FUNCIONAL	MARGEN	ABSCISA INICIAL	ABSCISA FINAL		
	MI	K0+000	K0+090	Concreto Clase E - fc= 17,5 Mpa - Cunetas	presentes especificaciones. Ejecutado por el Contratista en el mes de mayo.
	MD	K0+140	K0+400	Concreto Clase E - fc= 17,5 Mpa - Cunetas	
UF5.1	MI/MD	Eje 2 K0+000 K239	Glorieta Oriental	Excavaciones Varias en material común - cunetas	El trabajo comprende en la construcción de cunetas, de acuerdo con los planos en obra y/o presentes especificaciones. Ejecutado por el Contratista en el mes de mayo.
	MI/MD	Eje 2 K0+000 K239	Glorieta Oriental	Rellenos para estructuras - cunetas	
	MI/MD	Eje 2 K0+000 K239	Glorieta Oriental	Concreto Clase E - fc= 17,5 Mpa - Cunetas	
	MI/MD	Eje 1 K0+175 K0+296.53	Glorieta Oriental	Excavaciones Varias en material común - cunetas	
	MI/MD	Eje 1 K0+100 al k0+065	Glorieta Oriental		
	MI/MD	Eje 1 K175 K296.53	Glorieta Oriental	Rellenos para estructuras - cunetas	
UF5.2	MI/MD	Eje 1 K0+100 al k0+065	Glorieta Oriental	Concreto Clase E - fc= 17,5 Mpa - Cunetas	Este trabajo consiste en el suministro transporte e instalación de tuberías para alcantarillas de 90 y 120cm en concordancia con los planos y demás documentos del proyecto. Ejecutado por el Contratista en el mes de mayo.
	MI/MD	Eje 1 K175 K296.53	Glorieta Oriental		
	MI/MD	Eje 1 K0+100 al k0+065	Glorieta Oriental		
	MI	Tramos 2 - 3 -4 - 5- 6- 7- 8- 9- 10 11- 12- 13	Glorieta Norcasia	Tubería en Novafort - Alcantarillas	
	MI	Eje Central-2-1	Glorieta Nuevo Puente Honda Occidental		
	MI	Tramos 2 - 3 -4 - 5- 6- 7- 8- 9- 10 11- 12- 13	Glorieta Norcasia		

INFORME DE AVANCE DE LA CONSTRUCCIÓN					
LOCALIZACIÓN				ACTIVIDAD	OBSERVACIONES
UNIDAD FUNCIONAL	MARGEN	ABSCISA INICIAL	ABSCISA FINAL		
	MD	pozo Numero T8 - T2 - T1 - T4 -T5	Glorieta Norcasia	Acero de refuerzo fy=420 MPa - Alcantarillas	El trabajo comprende colocación, humedecimiento o secamiento, la conformación y compactación de materiales apropiados de acuerdo con especificación. Ejecutado por el Contratista en el mes de mayo.
	MD	pozo Numero T8 - T2 - T1 - T4 -T5	Glorieta Norcasia	Concreto Clase C - fc= 28 Mpa - Alcantarillas	Este trabajo consiste en el suministro de materiales, fabricación transporte, colocación vibrado, curado y acabado del concreto hidráulico utilizado para la construcción de puentes, estructuras de drenaje, muros de contención y estructuras en general, de acuerdo con los planos y demás documentos del proyecto. Ejecutado por el Contratista en el mes de mayo.
Puente Peatonal					
UF5.1	MD/MI	K0+090	Peatonal puerto Bogotá	Construcción de rampas y tablero	Este trabajo consiste el suministro de materiales necesarios, amarre de acero de refuerzo e instalación de concreto de acuerdo con los planos y especificaciones técnicas en el mes de mayo.
UF5.2	MD/MI	Eje 3-4	Glorieta Norcasia	Rampas, Columnas (peatonales)	Construcción de las rampas y columnas peatonales, en concreto según planos de diseño y especificaciones. Ejecutado por el contratista en el mes de mayo.
	MD/MI	Eje 3-4	Glorieta Norcasia	Viga principal	Construcción de la Superestructura Puente peatonal, en concreto según planos de diseño y especificaciones. Ejecutado por el contratista en el mes de mayo.

2. INFORMES TECNICOS

2.1. TRASLADO DE REDES

Para el presente periodo del mes de mayo de 2020, no se presento avance en el área de traslado de redes, esto a causa de la Pandemia mundial del virus SARS-CoV-2 y las medidas de aislamiento preventivo obligatorio establecidas por el ministerio de salud mediante la resolución 464 del 18 de marzo de 2020.

2.2. MANEJO Y GESTION AMBIENTAL

2.2.1. LICENCIAS AMBIENTALES

En la siguiente tabla se relacionan las licencias ambientales con las que cuenta el proyecto:

Tabla 13 Licencias Ambientales

UF	ACTO ADMINISTRATIVO	FECHA	AUTORIDAD QUE LO APRUEBA
1	Resolución 1685 por la cual se otorga la Licencia Ambiental	24/12/2015	Autoridad Nacional de Licencias Ambientales (ANLA)
	Resolución 895 por la cual se aclara la Res 1685	18/08/2016	
	Resolución 265 por la cual se modifica la Resolución 1685	13/03/2017	
4.1	Resolución 660 por la cual se otorga la Licencia Ambiental	20/06/2016	Autoridad Nacional de Licencias Ambientales (ANLA)
	Resolución 1032 por la cual se aclara la Res 660	16/09/2016	
	Resolución 897 por la cual se aclara la Res 660	18/08/2016	
	Resolución 02471 por la cual se aclara la Res 660	18/12/2020	
5.4	Resolución 1684 por la cual se otorga la Licencia Ambiental	24/12/2015	Autoridad Nacional de Licencias Ambientales (ANLA)
	Resolución 975 por la cual se modifica la Resolución 1684	29/06/2018	

Fuente: Concesión Alto Magdalena S.A.S., 2020

En la siguiente tabla se relacionan los Informes de Cumplimiento Ambiental – ICA entregados a la Autoridad Nacional de Licencias Ambientales - ANLA:

Tabla 14 Entrega Informes de Cumplimiento Ambiental ICA

UF	ICA	FECHA	RADICADO ANLA /VITAL	RADICADO ALMA
1	1	18-10-2016	3500900745219816032	ALMA-2016-0003607
	2	26-05-2017	3500900745219817012	ALMA-2017-1971
	3	27-03-2018	2018035607-1-000	ALMA-2018-0894
	4	29-08-2018	2018118727-1-000	ALMA-2018-3362
	5	16-01-2019	2019003528-1-000	ALMA-2019-00086
		25-01-2019	2019007915-1-000	ALMA-2019-0272
		13-05-2019	2019061289-1-000	ALMA-2019-01659
	6	06-06-2019	2019076728-1-000	ALMA-2019-01675
7	21-10-2019	2019169877-1-000	ALMA-2019-03270	
8	25-02-2020	2020029083-1-000	ALMA-2020-0519	
4.1	1	06-04-2017	3500900745219817010	ALMA-2017-1043
	2	26-05-2017	3500900745219817013	ALMA-2017-2070
	3	09-08-2017	3500900745219817019	ALMA-2017-3045
	4	27-02-2018	2018022000-1-000---3500900745219818008	ALMA-2018-0302

UF	ICA	FECHA	RADICADO ANLA /VITAL	RADICADO ALMA
	5	26-06-2018	3500900745219818021	ALMA-2018-1079
	6	27-09-2018	2018134927-1-000	ALMA-2018-3531
	7	23-10-2018	2018148386-1-000	ALMA-2018-3671
	8	15-03-2019	2019032162-1-000	ALMA-2019-2016
	9	03-07-2019	2019091781-1-000	ALMA-2019-1239
	10	07-08-2019	2019109979-1-000	ALMA-2019-2324
	11	18-09-2019	2019141966-1-000	ALMA-2019-02933
	12	27-04-2020	2020064051-1-000	ALMA-2020-0833
5.4	1	01-11-2017	3500900745219817025	ALMA-2017-4326
			3500900745219817026	
	2	11-07-2018	3500900745219818028	ALMA-2018-2538
	3	17-12-2018	2018175600-1-000	ALMA-2018-4380
		10-01-2019.	2019001309-1-000	ALMA-2018-4380
4	27-05-2019	201919069458-1-000	ALMA-2018-01647	

Fuente: Concesión Alto Magdalena S.A.S., 2020

En la siguiente tabla se relacionan los Autos de control y seguimiento remitido por la Autoridad Nacional de Licencias Ambientales - ANLA:

Tabla 15 Autos de Control y Seguimiento - ANLA

UF	FECHA	AUTO	RESPUESTA AUTO	
			CORRESPONDENCIA	RADICADO ANLA
1	21-03-2017	Auto No. 825	-	-
	28-11-2018	Auto No. 7431	ALMA-2019-00537	No. 2019015352-1-000 del 12-02-2019
	26-09-2019	Auto No. 08192	ALMA-2020-1134	No. 2020069459-1-000 del 05-05-2020
	25-10-2018	Auto No. 6551	ALMA-2019-00537	No. 2019015352-1-000 del 12-02-2019
4.1	10-09-2018	Auto No. 05681	ALMA-2018-3907	No. 2018140925-1-000 DEL 10-09-2018
5.4	25-10-2018	Auto No. 6563	ALMA-2018-4810	No. 2019000018-1-000 DEL 10-09-2018
	26-07-2019	Acta reunión No 89 control y seguimiento actividades PMA	-	-
	03-04-2020	Auto No. 2692	-	-
	24-04-2020	Auto 3386	-	-

Fuente: Concesión Alto Magdalena S.A.S., 2020

2.2.1.1. CAMBIOS MENORES

En la siguiente tabla se relacionan los cambios generados a las licencias ambientales con las que cuenta el proyecto.

Tabla 16 Cambios menores Licencias Ambientales

UF	TIPO DE TRAMITE	ENTIDAD QUE OTORGA	ESTADO DE TRAMITE	OBSERVACIONES
1	Licencia Ambiental	ANLA	OBRAS HIDRULICAS	El 27 de Julio de 2016 mediante radicado ALMA-2016-2504 (Radicado ANLA No.2016042577-1-000), se realizó cambio menor para el ajuste a las dimensiones de la estructura hidráulica para el manejo de aguas lluvia ubicada en el K0+014 del eje 8 (Topacio), teniendo en cuenta que se autorizó una alcantarilla de 0,90 y se requiere un Box de 3m x 2,50m. Mediante comunicado ALMA-R-2016-2152 del 19 de agosto de 2016 (Radicado ANLA No. 2016049831-2-000) la autoridad solicito información adicional al cambio menor, la cual fue radicada mediante ALMA-2016-2504 el 15 de septiembre de 2016 (Radicado ANLA No. 2016058196-1-000. Sin pronunciamiento.
				El 08 de agosto de 2016 mediante radicado ALMA-2016-2648 (Radicado ANLA No.2016046622-1-000), se realizó cambio menor para ajustar las dimensiones de la obra hidráulica ubicada en el K1+858 cuerpos de agua innominados, teniendo en cuenta que fue autorizado un Box Culvert de 1,20 m x 1,20 m y se requiere un Box Culvert de 3,00 m x 3,00 m. Sin pronunciamiento.
			PUENTE FLANDES	Mediante comunicado ALMA-2017-0143 el 13 de enero de 2017 se radica cambio menor al ANLA (Radicado ANLA No. 2017002786-1-000), en donde se relacionan las alternativas contractivas de la pila 2 teniendo en cuenta que por nivel freático solo se logró llegar a los 15m y se debe llegar a los 20). Sin pronunciamiento.
				Mediante comunicado ALMA-2017-0471 el 03 de febrero de 2017 se radica cambio menor al ANLA (Radicado ANLA No. 2017007452199817006), para la inclusión de seis pilotes adicionales, tres en cada costado, cambio menor que fue aprobado por el ANLA mediante comunicado ALMA-R-2017 el 17 de marzo de 2017 (Radicado ANLA 2017017232-2-000).
				Mediante comunicado ALMA-2017-1255 el 04 de abril de 2017 se radica nuevamente cambio menor ante la ANLA (Radicado ANLA No.2017024414-1-000) para la inclusión de dos pilotes laterales adicionales en la Pila 2, uno en cada costado, cambio menor aprobado mediante ALMA-R-2017-2245 el 07 de Julio de 2017 (Radicado ANLA 2017049732-2-000).

UF	TIPO DE TRAMITE	ENTIDAD QUE OTORGA	ESTADO DE TRAMITE	OBSERVACIONES
				Mediante comunicado ALMA-2017-3587 el 04 de septiembre de 2017, se radica nuevamente cambio menor ante el ANLA (2017071950-1-000) para la inclusión de un pilote adicional en la pila 2, cambio menor aprobado mediante comunicado ALMA-2017-3946 el 8 de noviembre de 2017 (Radicado ANLA 2017093165-2-000).
4.1	Licencia Ambiental	ANLA	Cambio menor UF 4.1	<p>El 06 de octubre de 2016 mediante radicado ALMA-2016-3472 (Radicado ANLA No.2016064527-1-000), se realizó cambio menor para ajustar la ubicación de la infraestructura asociada dentro de la finca La Cajita.</p> <p>El 07 de noviembre de 2017 mediante radicado ALMA-2017-4559, se radica cambio menor para el uso de las plantas de la Cajita en las unidades Funcionales 3 y 5, mediante radicado ANLA No. 2017095325-1-000. Mediante radicado ANLA No. 2017117370-2-000 del 19 de diciembre de 2017 (Radicado Interno ALMA-R-2017-4416) aprueba el suministro de materiales pétreos del campamento la Cajita para las unidades funcionales 3 y 5.</p> <p>Se realiza la solicitud con radicación ALMA-20192826, sobre el pronunciamiento de fondo para calificar como menor o giro ordinario, la actividad de exclusión de la infraestructura asociada a la finca La Cajita del plan de cierre y abandono que se adelanta en el marco de la resolución 660 del 20 de junio de 2016, del proyecto “Unidad Funcional 4 subsector 1interconexión Cambio”. Mediante comunicación a ANLA-2019188644-2-000, se da respuesta a la radicación ALMA-20192826, donde se especifica que se debe dar cumplimiento a los estipulado en la Licencia ambiental y se niega el cambio menor de la infraestructura asociada.</p>
5.4	Licencia Ambiental	ANLA	Cambio menor UF 5.4	<p>El 12 de junio de 2017, se realiza cambio menor para el ajuste del alineamiento de la vía en el tramo comprendido entre el K1+820 al K2+300. Mediante radicado vital 3500900745219817016. Mediante radicado ANLA No. 2017055615-2-000 del 24 de julio de 2017 la Agencia Nacional de Licencias Ambientales realiza el pronunciamiento, para la aprobación del cambio menor.</p> <p>El 04 de octubre de 2017, se radica cambio menor para la instalación temporal de una planta dosificadora de concreto móvil en el K6+900, Costado derecho de la Unidad funcional 5.4, mediante radicado ANLA No. 20174091063512. Mediante radicado ANLA No. 2017101714-2-000 22 de noviembre de 2017 la Agencia Nacional de Licencias Ambientales realiza el pronunciamiento, para la aprobación del cambio menor.</p>

UF	TIPO DE TRAMITE	ENTIDAD QUE OTORGA	ESTADO DE TRAMITE	OBSERVACIONES
				<p>Mediante comunicado ALMA-2018-4281 con radicado ANLA No. 2018158630-1-000, se solicitó la ampliación del tiempo de operación de la planta móvil dosificadora de concreto, aprobada mediante cambio menor ANLA No 201710714-2-0000 del 22 de noviembre de 2017. Sin embargo mediante comunicado ALMA-R-2019-0283 con radicado ANLA 2019010703-2-000, la ANLA determino que no es procedente acceder a dicha petición.</p> <p>El 26 de diciembre de 2018, mediante el comunicado ALMA-2018-4720, Radicado ANLA 2018185136-1-000, se radico el cambio menor para variar los permisos de ocupaciones de cauce dentro de la Licencia Ambiental Resolución 1684 de 2015. Consecuentemente la ANLA, mediante radicado 2019031153-2-00 del 13 de marzo de 2019 (ALMA-R-2019-0661), aprobó como cambio menor a doce (12) de las dieciocho (18) obras hidráulicas a las cuales se le modificara la sección hidráulica; así mismo considero que la eliminación o suspensión de las veinticinco (25) obras de drenaje, no se considera como modificación menor o ajuste normal dentro del giro ordinario en la actividad licenciada; razón por la cual se consideró que el cambio menor se encuentra parcialmente aprobado.</p> <p>Con base a lo anterior mediante la comunicación ALMA-2020-0834 del 25 de marzo de 2020, la concesión presento la justificación técnica e hidráulica del cambio solicitado para las seis (6) obras restantes, negadas en el citado cambio menor, incluyendo también una justificación más amplia y detallada de la no construcción de las veinticinco (25) obras de drenaje, que no fueron consideradas como cambio menor; todo ello en cumplimiento a lo requerido por el Acta de Reunión No. 89 del 26 de julio de 2019. Siendo así se está a la espera del pronunciamiento de la autoridad ambiental.</p>

Fuente: Concesión Alto Magdalena S.A.S., 2020

2.2.2. PERMISOS DE APROVECHAMIENTO FORESTAL

En la siguiente tabla se relacionan los permisos de aprovechamiento forestal otorgados y en trámite del proyecto.

Tabla 17 Permisos de Aprovechamiento

UF	ACTO ADMINISTRATIVO	TRAMO	AUTORIDAD QUE LO APRUEBA
1	Resolución No. 1685 24 de diciembre de 2015	Construcción y Operación de la Variante Flandes	Autoridad Nacional de Licencias Ambientales (ANLA)

UF	ACTO ADMINISTRATIVO	TRAMO	AUTORIDAD QUE LO APRUEBA
2	Resolución No. 0038 25 de abril de 2016	Mejoramiento tramo Girardot Guataquí, incluye construcción de ciclo ruta.	Corporación Autónoma Regional de Cundinamarca- CAR-Girardot
	Informe tecnico. 0884 de 9 de octubre 2017	Se autoriza el aprovechamiento forestal de 21 árboles municipio de Guataquí km 25+282	Corporación Autónoma Regional de Cundinamarca- CAR-Girardot
	Informe tecnico 0385 junio 05 del 2018	Se autoriza el aprovechamiento forestal de de 31 árboles municipio de Guataquí km 5+000	Corporación Autónoma Regional de Cundinamarca- CAR-Girardot
3	Resolución No. 128 21 de diciembre de 2015	Mejoramiento sector Guataquí – Cambao	Corporación Autónoma Regional de Cundinamarca- CAR Vianí
	Resolución No. 0560 octubre 18 de 2017	Mejoramiento sector Guataquí – Cambao	Corporación Autónoma Regional de Cundinamarca- CAR Vianí
4.1	Resolución No. 660 de junio 20 de 2016	Interconexión vial Cambao K87+330 a K88+440	Autoridad Nacional de Licencias Ambientales (ANLA)
4.2	Resolución No. 013 de mayo 05 de 2016	Mejoramiento del tramo de vía de Cambao - Puerto Bogotá	Corporación Autónoma Regional de Cundinamarca- CAR-Vianí
	Resolución N° 0061 de mayo 03 de 2016, con inicio de solicitud de prórroga por el auto 0732 de agosto 9 de 2019	Mejoramiento del tramo de vía de Cambao - Puerto Bogotá	Corporación Autónoma Regional de Cundinamarca- Guaduas
5.1	Resolución N° 193 20 de junio del 2018 Mediante Resolución N° 202 del 28 de junio de 2018 se aclara la resolución 193.	Glorieta Puerto Bogotá	Corporación Autónoma Regional de Cundinamarca- Guaduas
	Resolución N° 0274 de agosto 29 de 2018, con aclaración por medio de la resolución. N° 0202 de 28 junio de 2018	Glorieta Nuevo Puente de Honda - costado oriental Puerto Bogotá	Corporación Autónoma Regional de Cundinamarca- Guaduas
	Informe técnico N°12 del 13 de junio del 2019.	Puerto Bogota.	Alcaldia de Guaduas
	Autorización N° 54 del 11 de junio del 2019.	Puerto Bogota.	Corporación Autónoma Regional de Cundinamarca-Guaduas
	Autorización N° 12 del 3 de marzo del 2020	Puerto Bogota, glorieta costado oriental nuevo puente de Honda	Corporación Autónoma Regional de Cundinamarca-Guaduas
5.2	Resolución No. 1408 de mayo 20 de 2016	Mantenimiento y Rehabilitación de la vía Honda y Dorada	CORTOLIMA
	Resolución No. 157 del 01 de julio de 2016		CORPOCALDAS

UF	ACTO ADMINISTRATIVO	TRAMO	AUTORIDAD QUE LO APRUEBA
	Prorroga resolución No. 2018-1535 de junio 27 de 2018	Sector faja de protección de la quebrada Galleras, Municipio de Dorada	
	Aclaratoria resolución 2558 de octubre 17 de 2018		
	Aclaratoria resolución 2693 de Noviembre 2 de 2018		
	Resolución N°.158 01 julio de 2016	Sector faja de protección de la quebrada Doradita, Municipio de Dorada	CORPOCALDAS
	Aclaratoria de la resolución 1537 de Junio 27 de 2018		
	Aclaratoria resolución 2559 de octubre 17 de 2018		
	Resolución N° 159 del 01 de julio de 2016	Sector faja de protección de la quebrada Burras, Municipio de Dorada	CORPOCALDAS
	Prórroga de la resolución N°. 1536 de junio 27 de 2018		
	Aclaratoria resolución N°2560 de octubre 17 de 2018		
	Resolución N° 160 de 18 julio de 2018 18 julio de 2018	Sector faja de protección del rio Guarino	CORPOCALDAS
	Prórroga resolución No. 1737 de Julio 18 de 2018		
	Resolución 2019-0079 de enero 14 de 2019.	Andenes paso urbano Municipio de Dorada. El concesionario mediante la comunicación ALMA-2020-0121 del 16 de enero de 2020 realiza la solicitud de prórroga a la resolución en mención. Con certificado de entrega por correspondencia certificada No. 700031706114. El concesionario mediante la comunicación ALMA-2020-0565 del 24 de febrero realizó el pago por solicitud de prórroga de la presente resolución con el comprobante de pago No 120020028.	CORPOCALDAS
	Resolución 386 de junio 17 de 2016 Prorroga Resolución No. 2019-0113 de enero 17 de 2019 y Aclaratoria Resolución	Área de servicio k18+000, Area de servicio	CORPOCALDAS

UF	ACTO ADMINISTRATIVO	TRAMO	AUTORIDAD QUE LO APRUEBA
	No.2019-0851 de abril 2 de 2019		
	Resolución 2019-0494 de febrero 18 de 2019	Intersección Puente actual Puerto Salgar Costado Occidental (Glorieta NORCASIA). El concesionario con la comunicación ALMA-2020-0122 del 16 de enero de 2020 realiza la solicitud de prórroga de la Resolución en mención, por correspondencia certificada No. 700031705416	CORPOCALDAS
	Resolución No. 1627 de jul 05 de 2018	Intersección Melisa Municipio de Dorada. El concesionario mediante la comunicación ALMA-2020-0524 del 18 de febrero de 2020, entrega un avance de las actividades de aprovechamiento forestal de esta resolución, documento remitido por correspondencia certificada No. 70032721893.	CORPOCALDAS
	Resolución N° 2618 de septiembre 4 de 2018	Acceso al puente del río Guarino (k9+580 - k9+700) Intersección del nuevo puente de Honda - Costado Occidental (K3+240 - k 3+480)	CORTOLIMA
5.4	Resolución N° 1684 de diciembre 24 de 2015, modificada por la resolución N° 0975 de junio 29 de 2018	Vía Honda -La Dorada ruta 4510 con la vía Puerto Salgar - El Koran 4510, incluye puente nuevo	Autoridad Nacional de Licencias Ambientales (ANLA)

Fuente: Concesión Alto Magdalena S.A.S., 2020

2.2.3. LEVANTAMIENTO DE VEDAS

A continuación, se mencionan los actos administrativos mediante los cuales se aprueban los levantamientos de veda para el proyecto.

Tabla 18 Levantamiento de Vedas

UNIDAD FUNCIONAL	ACTO ADMINISTRATIVO	FECHA	AUTORIDAD QUE LO APRUEBA
1	Aprobado a través de la Resolución 1701	17 de julio de 2015	Ministerio de Ambiente y Desarrollo Sostenible
2	Aprobado a través de la Resolución 1928	2 de septiembre de 2015	Ministerio de Ambiente y Desarrollo Sostenible
3	Aprobado a través de la Resolución 2280	30 de octubre de 2015	Ministerio de Ambiente y Desarrollo Sostenible
4.1	Aprobado a través de la Resolución 2129 (Corredor vial)	30 de septiembre de 2015	Ministerio de Ambiente y Desarrollo Sostenible
	Aprobado a través de la Resolución 817 (Fuente de material La Cajita)	24 de mayo de 2016	Ministerio de Ambiente y Desarrollo Sostenible
4.2	Aprobado a través de la Resolución 2601	18 de diciembre de 2015	Ministerio de Ambiente y Desarrollo Sostenible
5.2	Aprobado a través de la Resolución 2602	18 de diciembre de 2015	Ministerio de Ambiente y Desarrollo Sostenible
5.4	Aprobado a través de la Resolución 2284	3 de noviembre de 2015	Ministerio de Ambiente y Desarrollo Sostenible
	Aprobado a través de la Resolución 1082	13 de junio del 2018	Ministerio de Ambiente y Desarrollo Sostenible

Fuente: Concesión Alto Magdalena S.A.S., 2020

2.2.4. PAGAS

A continuación, se presentan los PAGA con los que cuenta el proyecto y la correspondiente No Objeción que otorga la Interventoría.

Tabla 19 PAGAS

UNIDAD FUNCIONAL	APROBACIÓN	FECHA	AUTORIDAD QUE LO APRUEBA
2	N° CI.004/GP0225/15/7.18	10 de agosto de 2015	Interventoría
3	N° CI.004/GP0283/15/7.18	07 de septiembre de 2015	Interventoría
4.2	N° CI.004/GP0283/15/7.18	07 de septiembre de 2015	Interventoría
5.2	N° CI.004/GP0283/15/7.18	07 de septiembre de 2015	Interventoría
Operación y Mantenimiento	N° CI.004/GP05720/15/7.18	14 de diciembre de 2018	Interventoría

Fuente: Concesión Alto Magdalena S.A.S., 2020

2.2.5. PERMISOS DE OCUPACION DE CAUCES

En la siguiente tabla se relaciona el número de ocupaciones de cauce otorgadas y en trámite por cada unidad funcional.

Tabla 20 Permisos de Ocupación de Cauces

UF	OTORGADAS	EN TRÁMITE	PORCENTAJE DE AVANCE
2	Se han otorgado 88 ocupaciones de cauce por parte de la Corporación Autónoma Regional de Cundinamarca- CAR- Alto Magdalena -Girardot	N/A	100%
3	Se han otorgado 65 ocupaciones de cauce por parte de la Corporación Autónoma Regional de Cundinamarca, Regional Alto Magdalena y Magdalena Centro, CAR-Girardot y Vianí.	Se relacionan los tramites en proceso: Desistimientos Negados: 4 Obras ajustadas: 11	90%
	La CAR DRMC genero los actos administrativos Auto CAR-DRMC 0138 (Exp 80891) para la abscisa 69+975 y el Auto DRMC 0137 (Exp 80890) de para la abscisa 58+490, iniciando en ambos un trámite administrativo ambiental de autorización para nuevas ocupaciones de cauce.	En proceso de ejecución	
	El Concesionario remito comunicación ALMA-2020-0540 del 20 de febrero de 2020, para solicitar reunión del consejo municipal del comité de gestión de riesgo desastre del municipio de Beltrán para autorización de realizar tres intervenciones cercanas a cuerpo de agua por gestión de riesgo siendo el PR 74+650, PR 56+250 y PR 53+700, comunicación que fueron remitida con copia a la CAR DRMC radicada el 21 de febrero. La reunión se realizó el 06-03-2020, avalando el comité la realización de las obras. La CAR solicitó información adicional de cada trámite mediante los oficios CAR 07202100863(K 74+650), 07202100861 (K 53+700) y 07202100862 (K 56+250). La concesión remitió la información adicional mediante las comunicaciones ALMA-2020-0921 (K 74+650), ALMA-2020-0919 (K 53+700) y ALMA-2020-0920 (K 56+250). La CAR remitió los Autos por concepto de pago de evaluación ambiental No. 0281 Expediente 81885 de la abscisa 56+250, No. 0282 Expediente 81886 de la abscisa 53+700 y No. 0283 Expediente 81887		

UF	OTORGADAS	EN TRÁMITE	PORCENTAJE DE AVANCE
	de la abscisa 74+650, todos emitidos del 18 de mayo de 2020.		
4.2	Se han otorgado 77 ocupaciones de cauce por parte de la Corporación Autónoma de Cundinamarca, Regional Bajo Magdalena - CAR-Guaduas.	De relacionan los tramites en proceso: Ajustes: 9 Desistimientos: 2 Duplicidad: 9	85 %
5.2	La unidad funcional cuenta con la totalidad de las ocupaciones de cauce, las cuales fueron otorgadas por Corpocaldas mediante Resolución 355 (08-06-2016). Por medio de la Resolución 2107 (27-08-2018) se modifica un permiso ambiental.	Burras,	92.86%
		Puente Doradita	93.75%
		Galleras	87.50
		Guarinó	100%

Fuente: Concesión Alto Magdalena S.A.S., 2020

2.2.6. ARQUEOLOGIA

El proyecto se encuentra en la fase de implementación del Plan de Manejo Arqueológico, el cual requiere de una aprobación por parte del ICANH:

Tabla 21 Arqueología por Unidad Funcional

UNIDAD FUNCIONAL	ACTO ADMINISTRATIVO	FECHA
UF 1	Aprobada la ejecución de Plan de Manejo Arqueológico de la Autorización No. 5640 por parte del Instituto Colombiano de Antropología e Historia - ICANH	01 de abril de 2016
UF 2		
UF 3	Aprobada la Ejecución de Plan de Manejo Arqueológico de la Autorización No. 5681 por parte del Instituto Colombiano de Antropología e Historia - ICANH	20 de abril de 2016
UF. 4.1		
UF 4.2		
UF 5.2		
UF 5.4		
Campamentos Zodmes	Prospección Arqueológica para las áreas anexas del Corredor Honda- Puerto Salgar- Girardot	18 de marzo de 2016

Fuente: Concesión Alto Magdalena S.A.S., 2020

2.2.7. CRUCE AEREO SOBRE EL RIO MAGDALENA

El corredor vial atraviesa en varios momentos al río Magdalena como se observa en la siguiente tabla.

Tabla 22 Cruce aéreo y obras fluviales por Unidad Funcional

UNIDAD FUNCIONAL	ACTO ADMINISTRATIVO	FECHA	OBSERVACIONES
UF 1	Resolución 016	28 de marzo de 2016	Corporación Autónoma Regional del Río Grande de la Magdalena – CORMAGDALENA
UF 2	Resolución 020 (Modificada por la Resolución 374 del 06/10/2016, modificada por la Resolución 150 del 09 de junio de 2017) Resolución 0126 del 21 de mayo de 2020. Por medio de la cual se modifican parcialmente las Resoluciones No.374 de 2016 y 150 de 2017 modificatorias de la Resolución No. 20 de 2016 proferidas por Cormagdalena y se toman otras determinaciones.	26 de marzo de 2016	Corporación Autónoma Regional del Río Grande de la Magdalena – CORMAGDALENA. Mediante la comunicación ALMA-2020-0527 del 19 de febrero, solicitó a esta autoridad, la modificación de las Resolución 020 de 2016, (modificada por la Resolución 0374 del 06/10/2016, modificada por la Resolución 150 del 09/06/2017).
UF 4.2	Resolución 020 (Modificada por la Resolución 374 del 06/10/2016, modificada por la Resolución 150 del 09 de junio de 2017). Resolución 0126 del 21 de mayo de 2020. Por medio de la cual se modifican parcialmente las Resoluciones No.374 de 2016 y 150 de 2017 modificatorias de la Resolución No. 20 de 2016 proferidas por Cormagdalena y se toman otras determinaciones.	26 de marzo de 2016	Corporación Autónoma Regional del Río Grande de la Magdalena – CORMAGDALENA Mediante la comunicación ALMA-2020-0527 del 19 de febrero, solicitó a esta autoridad, la modificación de las Resolución 020 de 2016, (modificada por la Resolución 0374 del 06/10/2016, modificada por la Resolución 150 del 09/06/2017).
UF 5.4	Resolución 021	29 de marzo de 2016	Corporación Autónoma Regional del Río Grande de la Magdalena – CORMAGDALENA

Fuente: Concesión Alto Magdalena S.A.S., 2020

2.2.8. SUSTRACCIÓN DMI LAGUNA DE COCO Y CUCHILLA DE SAN ANTONIO

La Corporación Autónoma Regional de Cundinamarca – CAR realiza mediante el Acuerdo No 16 del 21 de mayo de 2019, una modificación del artículo tercero (3) del Acuerdo 019 del 21 de 21 julio de 2016, en el cual se sustraen siete (7) punto cero cuatro hectareas (7.04 Ha) del Distrito de Manejo Integrado Cuchilla de San Antonio y Laguna de Coco.

2.2.9. ACTIVIDADES CONSTRUCTIVAS

A continuación, se relacionan las actividades ejecutadas para este periodo en la fase de construcción:

2.2.10. CAPACITACIONES

Tabla 23 Capacitaciones

5.2	04/05/2020	Oficina Puerto Salgar	Mantener la obra limpia	MECO	11
5.2	09/05/2020	Área de taller- Oficina de Puerto Salgar	Manejo adecuado de residuos peligrosos	MECO	7
5.2	16/05/2020	Glorieta Norcasia	Manejo adecuado y separación de los residuos en obra	MECO	11
5.2	26/05/2020	Glorieta Norcasia	Mantener aseado el lugar de trabajo	MECO	13
5.1	29/05/2020	Glorieta Oriental-Puerto Bogotá	Separación de residuos generados en obra	MECO	12

Fuente: Concesión Alto Magdalena S.A.S., 2020

2.2.11. PROVEEDORES

En las siguientes tablas se presenta los proveedores por cada uno de los constructores:

- **MECO**

Tabla 24 Cantidades Adquiridas material pétreo UF 4.2, 5.1 y 5.2

UF	CLASE DE MATERIAL	FUENTE	VOLUMEN (M3)	ACTO ADMINISTRATIVO
4.2	Mezcla Asfáltica	Planta Ingeniería de vías	170,54	Contrato IJJ 09171 - Resolución 2555 del 24 de nov de 2015
5.1	Mezcla Asfáltica	Planta Ingeniería de vías	341,19	Resolución 294 de noviembre de 2012

UF	CLASE DE MATERIAL	FUENTE	VOLUMEN (M3)	ACTO ADMINISTRATIVO
5.1	Concreto	Argos	47,00	Resolución 0974 de abril de 2013
5.2	Concreto	Argos	64,00	Resolución 0974 de abril de 2013
5.2	Arena	GAICO(C&D Ingeniería)	11,92	Resolución 0810 de junio de 2002
5.2	Mezcla Asfáltica	Planta Ingeniería de vías	6608,34	Resolución 294 de noviembre de 2012
5.2	Base granular	Planta Ingeniería de vías	179,24	Resolución 0810 de junio de 2002

Fuente: Concesión Alto Magdalena S.A.S., 2020

Tabla 25 Volumen de Agua para actividades constructivas UF 5.1 y UF 5.2

UF	FUENTE	VOLUMEN (M ³)
5.1	Honda Triple A	30,00
5.2	Honda Triple A	30,00

Fuente: Concesión Alto Magdalena S.A.S., 2020

2.2.12. VOLUMEN MATERIAL SOBRANTE

En este periodo se genero el siguiente volumen de material sobrante y/o excavación

Tabla 26 Volumen de material sobrante

ETAPA	UF	VOLUMEN GENERADO (m3)	VOLUMEN DISPUESTO (m3)	VOLUMEN REUTILIZADO (m3)	SITIO DISPOSICIÓN FINAL
Construcción	5.2	794,00	794,00	0	Se realizó disposición de RCD en predio de un particular que cuenta con la documentación respectiva para hacer nivelación del terreno, dicha documentación fue remitida en informe del mes de octubre de 2019. El predio está ubicado en la UF 5.2. K 130+340

Fuente: Concesión Alto Magdalena S.A.S., 2020

2.2.13. VOLUMEN DE RESIDUOS

A continuación, se realiza una breve descripción del volumen de los residuos sólidos convencionales, reciclables, y especiales generados y/o entregados a las respectivas empresas recolectoras.

Se aclara que los datos presentados en cero referencian que no se llevó a cabo disposición final de residuos reciclables y/o peligrosos durante el mes de reporte, los mismos están siendo almacenados temporalmente para ser dispuestos cuando se tenga una cantidad significativa.

Tabla 27 Volumen de los residuos sólidos generados

UF	RES. CONVENCIONALES (KG)	RES. RECICLABLES (KG)	RES. PELIGROSOS (KG)	TOTAL (KG)	ACTOS ADMINISTRATIVOS	DISPOSICIÓN
4.2	200	0	295	495	Resolución 491 de septiembre. 2012	Serambiental
5.1	500	0	1500	2000	Resolución 491 de septiembre. 2012	EMAS
5.2	600	0	1500	2100	Resolución 491 de septiembre. 2012	EMAS

Fuente: Concesión Alto Magdalena S.A.S., 2020

2.2.14. BATERÍA DE BAÑOS

Para las actividades ejecutadas de operación y mantenimiento no se instalaron baterías de baños. Para el uso de baños se contó con permiso para ingresar al servicio sanitario de las viviendas aledañas a las actividades, ya que las obras ejecutadas son temporales. Para el caso de las oficinas, se cuenta con servicio de alcantarillado y pozo séptico.

Para las actividades en fase de construcción se cuentan con las siguientes unidades sanitarias:

Tabla 28 Volumen de los residuos líquidos generados

UF	UNIDADES INSTALADAS	EMPRESA	VOLUMEN (M3)	ACTO ADMINISTRATIVO
5.1	3	MECO	0,74	Resolución 2088 de 2015
5.2	2	MECO	0,52	Resolución 2088 de 2015

Fuente: Concesión Alto Magdalena S.A.S., 2020

2.2.15. MAQUINARIA, EQUIPOS Y CENTROS DE SERVICIO

- MECO

Tabla 29 Maquinaria y vehículos UF5.1, UF5.2 y UF5.4.

MAQUINA	MARCA	LINEA		OPERADOR
Tractor de orugas	Komatsu	Mc04934 9	00-130	Coral Josa Edison Arturo
Motoniveladora	Caterpillar	Mc05308 1	02-64	Silva Acosta German
Torre de iluminacion	Terex	N/a	100-50	Obra
Torre de iluminacion	Chicago pneumatic	N/a	100-71	Campamento
Torre de iluminacion	Chicago pneumatic	N/a	100-74	Obra
Torre de iluminacion	Chicago pneumatic	N/a	100-76	Obra
Excavadora de orugas	Volvo	Mc05178 2	10-258	Hernandez Vargas Luis Alejandro
Excavadora de orugas	Volvo	Mc05082 4	10-263	Parra Londoño Harold Antonio
Generador electrico	Astromack	#n/d	108-73	En Bodega
Retroexcavadora-cargadora	Caterpillar	Mc04472 5	11-164	Navarro Martinez Andres Felipe
Retroexcavadora-cargadora	Caterpillar	Mc04458 3	11-168	Rangel Gutierrez Luis Alfredo
Ruteadora de pavimento	Craftco	N/r	114-02	Campamento
Derretidora de asfalto	Craftco	N/a	115-01	Campamento
Moto-soldador	Miller	N/a	120-97	Cerro
Taladro demoledor	Sullair	#n/d	122-09	Almacen
Vibro-compactador de asfalto	Hamm	N/a	20-103	Sanchez Denis Alberto
Vibro-compactador de suelos	Caterpillar	N/a	20-120	Mosquera Conde Carlos Ricardo
Vibro-compactador de suelos	Volvo	N/a	20-133	Medina Vega Wilmer
Compactador de llantas	Hamm	N/a	21-18	Quintero Ciro Jeiler Alonso
Compactador manual	Pendiente	N/a	24-112	Taller
Compactador manual	Wacker	N/a	24-71	Obra
Compresor de aire	Sullair	N/a	25-102	Obra
Camion de volteo	Kenworth	Wlr350	30-582	Palacio Sepulveda Henry
Camion de volteo	Kenworth	Wlr348	30-584	Castrillon Villabon Juan Carlos
Camion de volteo	Kenworth	Wlr347	30-585	Alvarez Gallego Daniel Eduardo
Camion de volteo	Kenworth	Wlr346	30-586	Daniel Eduardo Alvaraez Gallego
Camion de volteo	Kenworth	Wnx761	30- 637r	Gonzalez Jorge Alberto

MAQUINA	MARCA	LINEA		OPERADOR
Camion de volteo	Kenworth	Wnx496	30-649r	Lopez Cruz Jose Hernando
Camion de volteo	Kenworth	Wfi944	30-686	Hernandez Montoya Luis Carlos
Camion de volteo	Kenworth	Wot433	30-737	Sanchez Tinoco Miguel
Camion de volteo	Kenworth	Wot441	30-745	Forero Mahecha Pedro Antonio
Camion cisterna de agua	Mercedes benz	T3464	32-102	Ovalle Martinez Jorge Ignacio
Tracto-camion (cabezal)	Kenworth	Wls014	33-153	Suarez Quintero Luis Carlos
Remolque cama baja	Wallace dblt60	T5713	34-17	Suarez Quintero Luis Carlos
Remolque de volteo	Randon	N/a	36-67	Suarez Quintero Luis Carlos
Camion cisterna de combustible	Hino	Wos781	38-39	Gomez Gonzalez Jorge Hernan
Camion distribuidor de asfalto	Hino	Woy628	40-34	Jaimes Ortiz Jose Alexander
Barredora	Broce broom	N/a	42-27	Quintero Ciro Jeiler Alonso
Pavimentadora de asfalto	Vogele	N/a	47-18	Campiño Pelaez Fredy
Perfiladora de pavimento	Wirtgen	N/a	48-05	Arias Alvarez Ricardo
Camion liviano	Hino	Wnm448	90-538	Velez Acosta Juan Carlos
Camioneta pick-up	Toyota	lmw119	90-545	Orjuela Morales Wilington Arturo
Camioneta pick-up	Nissan	lxz275	90-574	Cardona Amaya Ricardo Andres
Camioneta pick-up	Nissan	lxz281	90-575	Fraille Machado Ricardo Andres
Camioneta pick-up	Nissan	lxz283	90-576	Juan Carlos Acosta Velez
Camion liviano	Hino	Wot825	90-642	Romero Nieto Miguel Angel
Camioneta pick-up	Nissan	Dqs189	90-684	Ortiz Lombana Jorge Andres

Fuente: Concesión Alto Magdalena S.A.S., 2020

2.2.16. APROVECHAMIENTO FORESTAL

A continuación, se relaciona el volumen de material aprovechado:

Tabla 30 Aprovechamiento forestal

JURISDICCIÓN	Actos Administrativos	UNIDAD FUNCIONAL	# Individuos Licenciados	Volumen Total Licenciado M ³	Volumen Comercial Licenciado M ³	# individuos Talados	Volumen Total Aprovechado M3	Volumen Comercial Aprovechado M3	ÁRBOLES POR TALAR	% Avance
ANLA (CAR-CUNDINAMARCA - DIRECCIÓN REGIONAL ALTO MAGDALENA - CORTOLIMA)	Resolución No. 1685 de diciembre 24 de 2015	1 - PAVCOL	3593	542.52	324.77	3366	503.23	301.75	227	93.68%
AVANCE DE APROVECHAMIENTO FORESTAL POR UNIDADES FUNCIONALES Y CONSTRUCTORES										
JURISDICCIÓN	Actos Administrativos	UNIDAD FUNCIONAL	# Individuos Licenciados	Volumen Total Licenciado M ³	Volumen Comercial Licenciado M ³	# individuos Talados	Volumen Total Aprovechado M3	Volumen Comercial Aprovechado M3	ÁRBOLES POR TALAR	% Avance
CAR-CUNDINAMARCA - DIRECCIÓN REGIONAL ALTO MAGDALENA	Resolución No. 0038 de abril 25 de 2016	2 - PAVCOL	8076	2891.13	1448.87	6066	2380.519	1504.8	2010	75.11%
		2 - MHC	4002	864.01	508.28	3736	761.88	521.38	266	93.35%
	AUTO 094 de 07 de febrero de 2018	2- PAVCOL	21	1,6	0,4	21	1,6	0,4	0	100.0%
	AUTO 521 de 07 de Junio de 2018		31	3,03	1,07	31	3,03	1,07	0	100.0%
TOTAL			12130	3759,77	1958,62	9857	3149,69	1683,467	2273	92,13%
AVANCE DE APROVECHAMIENTO FORESTAL POR UNIDADES FUNCIONALES Y CONSTRUCTORES										

JURISDICCIÓN	Actos Administrativos	UNIDAD FUNCIONAL	# Individuos Licenciados	Volumen Total Licenciado M ³	Volumen Comercial Licenciado M ³	# individuos Talados	Volumen Total Aprovechado M ³	Volumen Comercial Aprovechado M ³	ÁRBOLES POR TALAR	% Avance
CAR-CUNDINAMARCA - DIRECCIÓN REGIONAL MAGDALENA CENTRO	Resolución No. 128 de diciembre del 21 de 2015	3 - MHC	8347	2322.36	1099.37	8184	2285.47	1072.71	163	98.05%
	Prorroga Res. No. 0434 de junio 29 de 2017									
	Resolución No. 0560 del 18 de octubre de 2017	3 - MHC	2353	270.69	111.16	2353	270.69	111.16	0	100.0%
TOTAL			10699	2593,05	1210,53	10537	2556,16	1183,87	162	99.03%
AVANCE DE APROVECHAMIENTO FORESTAL POR UNIDADES FUNCIONALES Y CONSTRUCTORES										
JURISDICCIÓN	Actos Administrativos	UNIDAD FUNCIONAL	# Individuos Licenciados	Volumen Total Licenciado M ³	Volumen Comercial Licenciado M ³	# individuos Talados	Volumen Total Aprovechado M ³	Volumen Comercial Aprovechado M ³	ÁRBOLES POR TALAR	% Avance
CAR-CUNDINAMARCA - DIRECCIÓN REGIONAL MAGDALENA CENTRO	Licencia Ambiental con resolución 0660 del 20 de junio de 2016	4,1 - MHC	986	187.66	107.49	772	155.512	94.018	214	78.30%
AVANCE DE APROVECHAMIENTO FORESTAL POR UNIDADES FUNCIONALES Y CONSTRUCTORES										
JURISDICCIÓN	Actos Administrativos	UNIDAD FUNCIONAL	# Individuos Licenciados	Volumen Total Licenciado M ³	Volumen Comercial Licenciado M ³	# individuos Talados	Volumen Total Aprovechado M ³	Volumen Comercial Aprovechado M ³	ÁRBOLES POR TALAR	% Avance
CAR-CUNDINAMARCA - DIRECCIÓN REGIONAL	Resolución No. 013 del 5 de mayo de 2016	4.2 - MHC - VIANÍ	322	311.98	42.17	322	311.98	42.17	0	100.0%
		4.2 - MECO - VIANÍ	2232	796.92	214.39	2232	796.92	207.28	0	100.0%

JURISDICCIÓN	Actos Administrativos	UNIDAD FUNCIONAL	# Individuos Licenciados	Volumen Total Licenciado M ³	Volumen Comercial Licenciado M ³	# individuos Talados	Volumen Total Aprovechado M3	Volumen Comercial Aprovechado M3	ÁRBOLES POR TALAR	% Avance
MAGDALENA CENTRO	Resolución No. 061 de mayo 03 de 2016	4.2 MECO - GUADUAS	4643	1992,17	1078,51	4533	1901,445	1046,847	110	97,63%
TOTAL			7197	3101,07	1335,07	7087	3010,345	1296,297	110	99,21%
AVANCE DE APROVECHAMIENTO FORESTAL POR UNIDADES FUNCIONALES Y CONSTRUCTORES										
JURISDICCIÓN	Actos Administrativos	UNIDAD FUNCIONAL	# Individuos Licenciados	Volumen Total Licenciado M ³	Volumen Comercial Licenciado M ³	# individuos Talados	Volumen Total Aprovechado M3	Volumen Comercial Aprovechado M3	ÁRBOLES POR TALAR	% Avance
CAR-CUNDINAMARCA - DIRECCIÓN REGIONAL BAJO MAGDALENA	Resolución No. 202 de junio 28 de 2018	5,1 MECO - GUADUAS	81	19.94	8.83	77	17.81	7.82	4	95.06%
	Resolución No. 0274 de agosto 29 de 2018		207	34.36	13.32	0	0	0	207	0.00%
PLANEACION GUADUAS	Permiso UMATA Autoriza del 13-06-2019 - I. T N°12		17	1.92	0.53	17	1.92	0.53	0	100.0%
CAR	Autorizacion N°54 de julio 11 del 2019		3	0.21	0.059	3	0.21	0.059	0	100.0%
CAR-DRBM	Autorizacion N°12 del 3 de marzo del 2020		13	3,1	1,429	13	3,1	1,429	0	100.0%
TOTAL			321	59,53	24,168	110	23,04	9,838	211	79,01%
AVANCE DE APROVECHAMIENTO FORESTAL POR UNIDADES FUNCIONALES Y CONSTRUCTORES										
JURISDICCIÓN	Actos Administrativos	UNIDAD FUNCIONAL	# Individuos Licenciados	Volumen Total Licenciado M ³	Volumen Comercial Licenciado M ³	# individuos Talados	Volumen Total Aprovechado M3	Volumen Comercial Aprovechado M3	ÁRBOLES POR TALAR	% Avance
CORTOLIMA	Resolución 1408 mayo 20 de 2016	5,2 - MECO	43	24.6	6.83	43	24.6	6.83	0	100.0%

JURISDICCIÓN	Actos Administrativos	UNIDAD FUNCIONAL	# Individuos Licenciados	Volumen Total Licenciado M ³	Volumen Comercial Licenciado M ³	# individuos Talados	Volumen Total Aprovechado M ³	Volumen Comercial Aprovechado M ³	ÁRBOLES POR TALAR	% Avance
CORTOLIMA	Resolución No. 2618 de septiembre 04 de 2018		79	153,14	87,16	63	128,12	75,44	16	79,75%
CORPOCALDAS	Resolución No. 1737 de Julio 18 de 2018 GUARINÓ		40	15,756	4,801	28	145	3,412	12	70,00%
	Resolución No. 2560 de octubre 17 de 2018 BURRAS		51	67,68	38,08	49	54,08	29,44	2	96,08%
	Resolución No. 2559 de octubre 17 de 2018 DORADITA		30	67,63	36,83	15	25,35	16,3	15	50,00%
	Resolución No 2558 de octubre 17 de 2018 GALLERAS		37	94,45	52,87	5	11,19	6,25	32	13,51%
	Resolución 386 de Junio 17 de 2016 – (Resolución 2019-0113 del 17 de enero de 2019)		88	84.81	38.514	39	21.38	7.13	49	44.32%
	Resolución No.1627 de Julio 5 de 2018 LA MELISA		27	40,81	18,14	19	6,48	2,23	8	70,37%
	Resolución 2019-0079 de 14 de Enero de 2019 ANDENES		182	55.08	15.69	0	0	0	182	0.00%
	Resolución 2019-0494 de 18 de Febrero de 2019 NORCASIA		165	50,905	16,442	141	44,2	15,7	24	85,45%
TOTAL			778	711,941	329,307	438	517,45	176,72	340	64,5%
AVANCE DE APROVECHAMIENTO FORESTAL POR UNIDADES FUNCIONALES Y CONSTRUCTORES										

JURISDICCIÓN	Actos Administrativos	UNIDAD FUNCIONAL	# Individuos Licenciados	Volumen Total Licenciado M ³	Volumen Comercial Licenciado M ³	# individuos Talados	Volumen Total Aprovechado M3	Volumen Comercial Aprovechado M3	ÁRBOLES POR TALAR	% Avance
ANLA	Resolución No. 1684 del 24 de diciembre de 2015	5,4 INGEVIAS	962	1357.1	580.23	962	1357.1	1250.68	0	100.00%
		5,4 MECO	200	238.71	137.52	200	238.72	134.52	0	100.00%
ANLA	Licencia Ambiental con resolución 00975 del 29 de junio de 2018	5,4 - MECO	66	49.02	15.15	46	29.2	15.15	66	69.70%
		5,4 - INGEVIAS	266	246.39	57.97	237	219.03	219.03	29	89.10%
TOTAL			1494	1891.22	790.87	1445	1844.05	1619.38	95	89.70%
TOTAL, TODAS LAS UNIDADES FUNCIONALES			37198	12846,761	6080,825	33612	11759,48	6365,34	3632	86,9%

Fuente: Concesión Alto Magdalena S.A.S., 2020

2.2.17. COMPENSACIONES AMBIENTALES

A continuación, se relaciona las compensaciones ambientales:

Tabla 31 Compensaciones ambientales

UNIDAD FUNCIONAL	MEDIDA COMPENSATORIA	ÁREA REQUERIDA PARA COMPENSACIÓN	GESTIÓN PREDIAL O ÁREA DISPONIBLE PARA SIEMBRA	ÁREA SEMBRADA PARA COMPENSACIÓN	% AVANCE	CONTRATISTA	ESTADO
1	Plan Por Pérdida de la Biodiversidad	16,01	0	0	0%	-	Contrato en liquidación. Acción Verde había gestionado 16.01 ha en Coello pero están sujetas a aprobación de ANLA. Actualmente se hace revisión detallada de las áreas impactadas con el fin de generar los ajustes correspondientes al documento definitivo que debe ser presentado a la autoridad. En proceso de selección de nuevo contratista.
	Plan por afectación Paisajística	2	1	1	50%	COINAM	Una ha sembrada sin mantenimiento En proceso de gestión predial de la ha faltante, Proceso de nueva contratación

UNIDAD FUNCIONAL	MEDIDA COMPENSATORIA	ÁREA REQUERIDA PARA COMPENSACIÓN	GESTIÓN PREDIAL O ÁREA DISPONIBLE PARA SIEMBRA	ÁREA SEMBRADA PARA COMPENSACIÓN	% AVANCE	CONTRATISTA	ESTADO
2	Aprovechamiento Forestal	178,41	80	0	20%	CUMPLIMIENTO AMBIENTAL	Material vegetal producido y verificado por la supervisora del contrato. Se encuentran realizando cerramiento perimetral y producción en vivero. Se programa verificación en campo de labores de cerramiento.
			100	0	20%	ECOPLANNING	Contrato C-039-2019. Se encuentran realizando cerramiento perimetral y producción en vivero. Se programa verificación en campo de labores de cerramiento.
	Ocupaciones de cauce	13,81	12,08	9,03	65.5%	ERA	9.920 árboles de 67 expedientes reportados a la AAC. Inicio de establecimiento en predio California 1 (Girardot, PR 3+200)
	Arboles en riesgo	0,28	0,28	0	0%	COINAM	Area para establecimiento definida. En proceso de contratación

UNIDAD FUNCIONAL	MEDIDA COMPENSATORIA	ÁREA REQUERIDA PARA COMPENSACIÓN	GESTIÓN PREDIAL O ÁREA DISPONIBLE PARA SIEMBRA	ÁREA SEMBRADA PARA COMPENSACIÓN	% AVANCE	CONTRATISTA	ESTADO
	Veda	1	0	0	0%	INGECIMEINS	Otro sí firmado, actualmente se encuentran realizando actividades de gestión predial y establecimiento de protocolos de trabajo para la ejecución de las actividades.
	Ap. Forestales árboles en categoría especial	7,6	7,6	0	0%	ECOPLANNING	Contrato C-039-2019. Se encuentran realizando cerramiento perimetral y producción en vivero.
	Ap. Forestal Tunel Verde	1,4	1,4	0	0%	COINAM	Contrato firmado. Se generaron polizas y actualmente se encuentran en producción de material vegetal.
3	Aprovechamiento forestal	105,39	105,39	0	0%	-	La corporación autónoma Regional De Cundinamarca CAR- expidió las resoluciones 049 y 050 del 29 de abril de 2020, mediante las cuales aprueba el cambio de medida compensatoria propuesto por la Concesión Alto Magdalena. S.A.S..

UNIDAD FUNCIONAL	MEDIDA COMPENSATORIA	ÁREA REQUERIDA PARA COMPENSACIÓN	GESTIÓN PREDIAL O ÁREA DISPONIBLE PARA SIEMBRA	ÁREA SEMBRADA PARA COMPENSACIÓN	% AVANCE	CONTRATISTA	ESTADO
	Ocupaciones de cauce	15,27	15,27	8,22	54%	ERA	91900 árboles de 40 expedientes reportados a la AAC., incluyendo el apoyo por parte de la Concesión en siembra de 2 expedientes
	Veda	1	1	1	100%	-	Sembrado por Concesión ALMA Finca El Porvenir
	Árboles en categoría especial	0,54	0	0	0%	-	Pendiente de contratación
4.1	Plan de Inversión 1%	1,19	1,19	0	0%	INGECIMEINS	Actualmente se encuentran estableciendo protocolos de trabajo para la ejecución de las actividades.
	Veda	2,5	2,5	2,5	100%	INGECIMEINS	Sembrado por INGENECIMEINS Finca La Ilusión, Finca El Porvenir
	Diseño Paisajístico	12,5	12,5	12,5	100%	INGECIMEINS	Siembra de pastos en La Cajita, verificado por la Concesión. Se envían requerimientos para cumplimiento de actividades de mantenimiento al contratista
	Plan Por Pérdida de la Biodiversidad	30,38	30,38	0	0%	CIINAS	Se realizó la caracterización del predio La Rivera el cuál presentó una equivalencia

UNIDAD FUNCIONAL	MEDIDA COMPENSATORIA	ÁREA REQUERIDA PARA COMPENSACIÓN	GESTIÓN PREDIAL O ÁREA DISPONIBLE PARA SIEMBRA	ÁREA SEMBRADA PARA COMPENSACIÓN	% AVANCE	CONTRATISTA	ESTADO
							ecosistemica positiva, siendo un área apta para implementar el plan de compensación por pérdida de Biodiversidad
4.2	Aprovechamiento forestal	101,51	62,22	0	0%	ECOPLANNING	Resolución 061: GP de 62.22 ha, avance de siembra de 30 ha, equivalentes a 20.000 árboles ya establecidos
	Aprovechamiento forestal				0%	INGECIMEINS	Resolución 013: Contratista en actividades de Gestión Predial
	Veda	3	3	0	0%	INGECIMEINS	Contrato reiniciado. Siembras a realizarse en Finca La Brasilia
	Ocupaciones de cauce	18,18	18,18	18,18	100%	ECOPLANNING	17.800 árboles establecidos, de 68 expedientes reportados a la AAC y 5 en proceso de reporte
5.1	Aprovechamiento forestal	10,4	0	0	0%	-	En proceso de contratación para la ejecución de 10.4 has con J.O.C.
5.2	Aprovechamiento forestal	19,41	0,38	0,38	2%	-	Lo sembrado corresponde a resolución 1408 Finca La Brasilia, sembrado por La concesión

UNIDAD FUNCIONAL	MEDIDA COMPENSATORIA	ÁREA REQUERIDA PARA COMPENSACIÓN	GESTIÓN PREDIAL O ÁREA DISPONIBLE PARA SIEMBRA	ÁREA SEMBRADA PARA COMPENSACIÓN	% AVANCE	CONTRATISTA	ESTADO
	Veda	1	0	0	0%	INGECIMEINS	Contrato reiniciado en diciembre de 2019
5.4	Plan Por Pérdida de la Biodiversidad	29,42	29,42	0	0%	CUMPLIMIENTO AMBIENTAL	Mediante radicado ANLA 2020041725-1-000, se entregó la versión definitiva del plan de compensación por pérdida de Biodiversidad. Se espera pronunciamiento por parte de la Autoridad.
	Sustracción del DMI	28	28	0	0%	-	reunión con alcalde de Puerto Salgar para radicación de proceso de compra de predio La Esperanza (28 ha), en proceso entrega a CAR DRBM de pozo profundo. Pendiente diseño de obras en quebrada Arenales
	Veda	2	0	0	0%	INGECIMEINS	Gestión predial en curso
TOTAL		602,2	511,79	52,81			

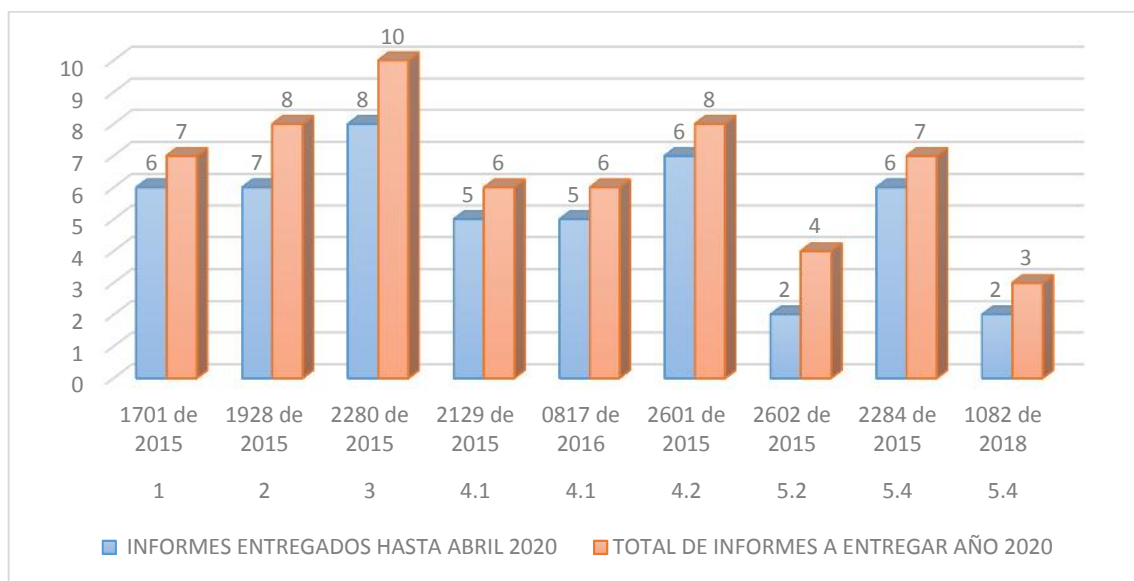
Fuente: Concesión Alto Magdalena S.A.S., 2020

Tabla 32 Cumplimiento de informes semestrales por permisos de levantamiento de veda

UF	RESOLUCIÓN	No. INFORMES ENTREGADOS 2020	INFORMES PENDIENTES A 2020	TOTAL No. INFORMES	Avance%
1	1701 de 2015	6	1	7	86%
2	1928 de 2015	7	1	8	88%
3	2280 de 2015	8	2	12	67%
4.1	2129 de 2015	5	1	9	56%
4.1	0817 de 2016	5	1	12	42%
4.2	2601 de 2015	6	2	11	55%
5.2	2602 de 2015	2	2	8	25%
5.4	2284 de 2015	6	1	11	55%
5.4	1082 de 2018	2	1	7	29%

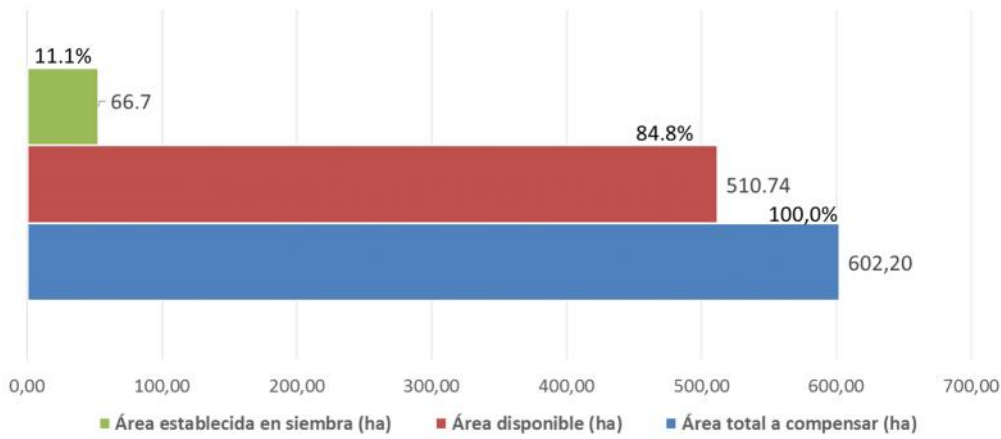
Fuente: Concesión Alto Magdalena S.A.S., 2020

Ilustración 1. Cumplimiento de informes semestrales por permisos de levantamiento de veda



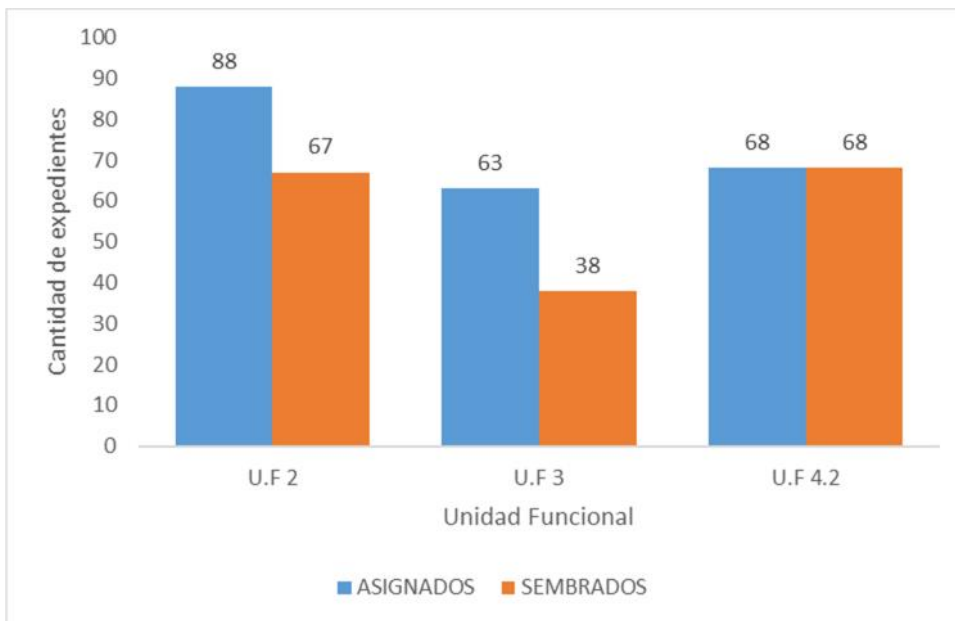
Fuente: Concesión Alto Magdalena S.A.S., 2020

Ilustración 2. Avances en gestión predial y establecimiento de áreas (ha).



Fuente: Concesión Alto Magdalena S.A.S., 2020

Ilustración 3. Balance compensaciones ambientales por expedientes de ocupación de cauce.

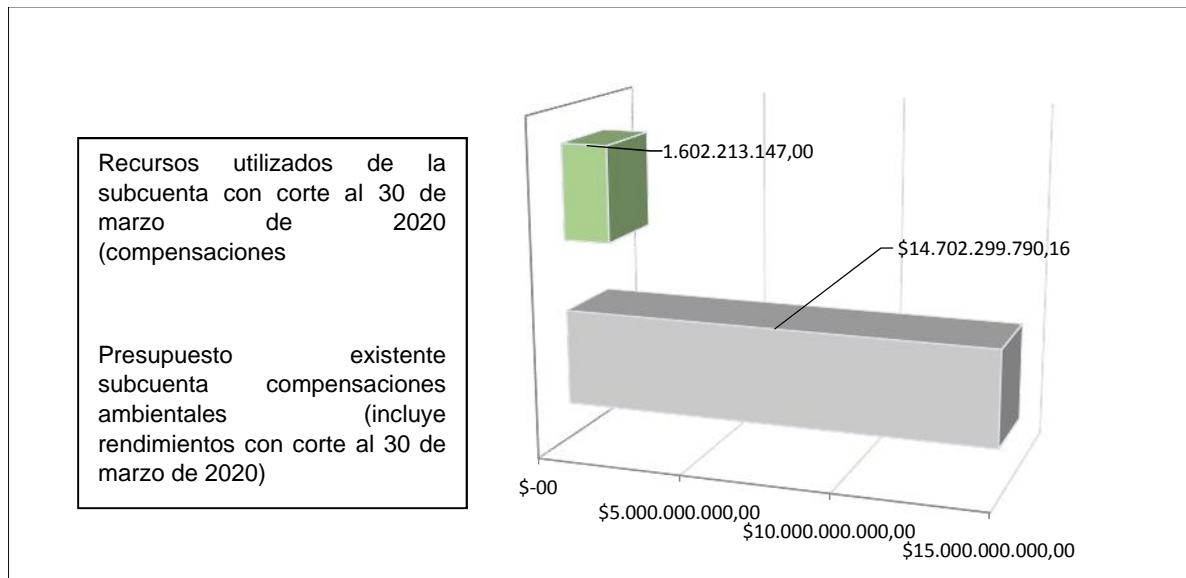


Fuente: Concesión Alto Magdalena S.A.S., 2020

2.2.18. SUBCUENTA COMPENSACIONES AMBIENTALES

En el periodo comprendido del presente informe, la Concesión Alto Magdalena S.A.S., presenta el valor utilizado de la subcuenta de compensaciones del contrato de concesión APP No. 003 de 2014, los cuales se han utilizado en los contratos celebrados con Acción Verde, Estrategias de Renovación Ambiental - ERA, Ecoplaning, Ingegimeins, Cumplimiento ambiental y CIINAS, las cuales se evidencian en la siguiente ilustración.

Ilustración 4. Estado subcuenta compensaciones ambientales



Fuente: Concesión Alto Magdalena S.A.S., 2020

2.2.19. REPORTE FAUNA

A continuación, se relaciona los individuos identificados durante este periodo

Tabla 33 Individuos Identificados

UF	Fecha	Abscisa / PR	Nombre común y/o especie	N° individuos avistados	N° individuos rescatados	N° individuos relocalizados	N° individuos atropellados	Observaciones
2	01/05/2020	9+200	Cascabel	1	0	0	0	Individuo avistado sobre la vía y ahuyentado

UF	Fecha	Abscisa / PR	Nombre común y/o especie	N° individuos avistados	N° individuos rescatados	N° individuos relocalizados	N° individuos atropellados	Observaciones
								hacia área boscosa
3	13/05/2020	1+040	Oso hormiguero	1	0	0	1	Individuo atropellado en la vía
5	15/05/2020	PR 26+000	Iguana	0	0	0	1	Individuo atropellado en la vía
5	15/05/2020	PR 7+350	Iguana	1	0	0	0	Se observo atravesando la vía
2	19/05/2020	PR 11+000	güio	1	0	0	1	Individuo atropellado en la vía
4	22/05/2020	PR la cárcel	babillas	3	0	3	0	Se observaron atravesando la vía
5	29/05/2020	PR 26+750	Zorro	1	0	0	1	Individuo muerto sobre la vía

Fuente: Concesión Alto Magdalena S.A.S., 2020

2.2.20. TRÁMITES ESPECIALES

- **CORMAGDALENA:** A continuación, se relaciona la trazabilidad de los trámites realizados con la autoridad ambiental Durante este mes el Concesionario remito las siguientes comunicaciones a esa entidad:

Tabla 34 Trazabilidad Cormagdalena

CONSECUTIVO	FECHA	ASUNTO
ALMA-2018-2605	11 de julio de 2018	Obligaciones resolución No. 374 del 06 de octubre del 2016, mediante la cual se modifica la resolución No.0020 del 26 de enero de 2016
ALMA-2018-2606	11 de julio de 2018	Obras hidráulicas fluviales construidas sobre la ronda del rio magdalena en las unidades funcionales 2 y 4- Resolución No.0020 del 26 de enero de 2016

CONSECUTIVO	FECHA	ASUNTO
ALMA-2018-3009	1 de agosto de 2018	Remisión pólizas Resolución No. 020-2016, en repuesta a comunicado CE-SGC- 201803000473, con radicado ALMA-R-2018-0965 del 22 de marzo de 2018
ALMA-2018-3123	15 de agosto de 2018	Reiteración obligaciones Resolución No. 000374 del 06 de octubre de 2016 que modifica la resolución No.0020 del 26 de enero de 2016
ALMA-2019-00097	11 de enero de 2019	Derecho de petición
ALMA-2019-00686	22 de febrero de 2019	Derecho de petición pronunciamiento obras hidráulicas construidas UF 2. Resolución No. 020 de 2016
ALMA-2019-00822	6 de marzo de 2019	Respuesta comunicado SEG-201903000301 del 5 de febrero de 2019- cuentas de cobro 023 y 024 de febrero de 2019 por concepto de pago de cruce aéreo sobre el rio magdalena
ALMA-2019-01673	10 de mayo de 2019	Derecho de petición
ALMA-2019-01674	10 de mayo de 2019	Derecho de petición
ALMA-2019-01888	31 de mayo de 2019	Solicitud mesa de trabajo
ALMA-2019-01890	31 de mayo de 2019	Solicitud interinstitucional para intervención ante requerimientos pendientes de pronunciamiento por parte de la cooperación autónoma regional del rio grande de la magdalena CORMAGDALENA
ALMA-2019-01949	6 de junio de 2019	Cumplimiento parágrafo primero, artículo sexto resolución No. 020 del 26 de enero de 2016
No Aplica	21 de junio de 2019	Acercamientos a CORMAGDALENA
Acta reunión	5 de agosto 2019	Mesa de trabajo y revisión de los derechos de petición
Acta reunión	12 de agosto de 2019	Mesa de trabajo para solicitud de la exclusión de la obra del K5+200 y los informes de interventoría
ALMA-2019-2966	18 de septiembre de 2019	Radicación del evento eximente de responsabilidad a la ANI
Reunión	27 de septiembre de 2019	Mesa de trabajo para la presentación de la asesora jurídica de CORMAGDALENA
Acta reunión	29 de noviembre de 2019	Verificación del estado de radicación de las pólizas para poder proceder a la modificación de la resolución
ALMA-2019-3455	26 de noviembre de 2019	Radicación de pólizas después de haber realizado una retroalimentación y verificación vía correo electrónico

CONSECUTIVO	FECHA	ASUNTO
Acta de reunión	9 de diciembre de 2019	Mesa de trabajo para volver a revisar nuevamente las pólizas
ALMA-2019-3840 ALMA-2019-3841	11 de diciembre de 2019	Se radicaron nuevamente las pólizas
ALMA-R-2019-2956	16 de diciembre de 2019	CORMAGDALENA aprueba las pólizas
ALMA-2020-0025	3 de enero de 2020	Se reiteran los derechos de petición en un solo comunicado de acuerdo a los compromisos con CORMAGDALENA
Acercamiento	20 de enero de 2020	Se realizó acercamiento a CORMAGDALENA, con el propósito de verificar el estado de las solicitudes y se evidencio un nuevo cambio en el personal
ALMA-2020-0233	31 de enero de 2020	Solicitud visita técnica para ubicación de puntos de señalización fluvial Resolución No. 0016 de 2016. Unidad Funcional 1.
ALMA-2020-0234	31 de enero de 2020	Solicitud visita técnica para ubicación de puntos de señalización fluvial Resolución No. 0021 de 2016.
ALMA-2020-0527	19 de febrero de 2020	Solicitud de modificación de la Resolución 020 del 26 de enero de 2016, modificada con las resoluciones 374 del 6 de octubre de 2016 y 150 del 9 de junio de 2017, con la cual se otorgó autorización a la Concesión Alto Magdalena S.A.S, para la construcción de obras hidráulicas fluviales sobre la ronda del río Magdalena, en la Unidad Funcional 2 y 4, localizadas en el corredor vial Honda-Puerto Salgar- Girardot, EN EL SECTOR ENTRE Girardot (K5+200) y Guaduas (K129+060), cuya finalidad es mejorar la estabilidad del corredor vial de los sectores denominados “Sitios Críticos” que se localizan cerca de la ronda hídrica del río Magdalena
Pagos resoluciones	21 de febrero de 2020	El concesionario realizó los pagos correspondientes al año 2020 de las resoluciones 016 y 020
Visita Cormagdalena	24 de febrero de 2020	Se realizó la visita técnica de Cormagdalena para revisar los puntos o posibles zonas para instalar la señalización, quedando a la espera del informe por parte del técnico de la entidad
ALMA-2020-0717	10 de marzo de 2020	Entrega soporte de pago por concepto de permiso de cruce aéreo otorgado mediante Resolución CORMAGDALENA 021 del 26 de enero de 2016
ALMA-2020-0716	10 de marzo de 2020	Entrega soporte de pago por concepto de permiso de cruce aéreo otorgado mediante Resolución CORMAGDALENA 016 del 21 de enero de 2016
ALMA-2020-0735	10 de marzo de 2020	Solicitud copia de informes técnicos

CONSECUTIVO	FECHA	ASUNTO																														
ALMA-2020-0854	27 de marzo de 2020	Alcance al radicado CORMAGDALENA 202002001182(Rad. Interno ALMA-2020-0717 – 9/03/2020). Entrega soporte de pago interés de mora por concepto de permiso de cruce aéreo otorgado mediante resolución 016 del 21 de enero de 2016																														
ALMA-R-2020-1022	22 de mayo de 2020	Notificación electrónica No 0126 de 2020. La Resolución No. 126 de 2020																														
		<p>Resolución 0126 del 21 de mayo de 2020. Por medio de la cual se modifican parcialmente las Resoluciones No.374 de 2016 y 150 de 2017 modificatorias de la Resolución No. 20 de 2016 proferidas por Cormagdalena y se toman otras determinaciones.</p> <p>Artículo Primero: Negar la solicitud presentada por la Concesionaria Alto Magdalena S.A.S con el oficio No 202002000764 del 19 de febrero de 2020, frente a lo expuesto en el artículo Segundo, parágrafo cuarto de la Resolución 374 de 2016 que modifica el artículo 7º de la Resolución 020 de 2016.</p> <p>Artículo Segundo: Modificar el parágrafo cuarto de la Resolución 374 de 2016 que modifica el artículo 7º la Resolución 020 de 2016, en el sentido de indicar que la entrega de los informes solicitados se cumple con la radicación de una copia de los informes mensuales entregados por la interventoría de la obra a la Agencia Nacional de Infraestructura ANI, entidad ejecutora de la obra.</p> <p>Artículo Tercero: Conceder la solicitud de la modificación del artículo primero de la Resolución 150 de 2017 que modifica el artículo 2 de la Resolución No 020 de 2016, al adicionar las coordenadas de las obras que no serán construidas el cual quedará así: Artículo 2 de la Resolución No 020 de 2016, (...) Dentro de los sectores críticos no serán construidas las siguientes obras:</p> <table border="1"> <thead> <tr> <th rowspan="2">Tipo De Obra</th> <th rowspan="2">Abscisa</th> <th colspan="2">Localización</th> </tr> <tr> <th>Este</th> <th>Norte</th> </tr> </thead> <tbody> <tr> <td>Muro de contención</td> <td>K5+200</td> <td>912874.0300</td> <td>963962.9260</td> </tr> <tr> <td>Alcantarilla Ø 0.90m</td> <td>K14+487</td> <td>913688.2470</td> <td>971559.8980</td> </tr> <tr> <td>Alcantarilla Ø 0.90m</td> <td>K14+545</td> <td>913670.6870</td> <td>971125.7810</td> </tr> <tr> <td>Alcantarilla Ø 0.90m</td> <td>K23+835</td> <td>916247.8650</td> <td>979159.5410</td> </tr> <tr> <td>Alcantarilla Ø 0.90m</td> <td>K26+311</td> <td>916344.8290</td> <td>981470.7230</td> </tr> <tr> <td>Alcantarilla Ø 0.90m</td> <td>K29+653</td> <td>918566.0620</td> <td>983661.0501</td> </tr> </tbody> </table>	Tipo De Obra	Abscisa	Localización		Este	Norte	Muro de contención	K5+200	912874.0300	963962.9260	Alcantarilla Ø 0.90m	K14+487	913688.2470	971559.8980	Alcantarilla Ø 0.90m	K14+545	913670.6870	971125.7810	Alcantarilla Ø 0.90m	K23+835	916247.8650	979159.5410	Alcantarilla Ø 0.90m	K26+311	916344.8290	981470.7230	Alcantarilla Ø 0.90m	K29+653	918566.0620	983661.0501
Tipo De Obra	Abscisa	Localización																														
		Este	Norte																													
Muro de contención	K5+200	912874.0300	963962.9260																													
Alcantarilla Ø 0.90m	K14+487	913688.2470	971559.8980																													
Alcantarilla Ø 0.90m	K14+545	913670.6870	971125.7810																													
Alcantarilla Ø 0.90m	K23+835	916247.8650	979159.5410																													
Alcantarilla Ø 0.90m	K26+311	916344.8290	981470.7230																													
Alcantarilla Ø 0.90m	K29+653	918566.0620	983661.0501																													

Fuente: Concesión Alto Magdalena S.A.S., 2020.

- **Evento Eximente de Responsabilidad (EER) UF 4.2 Expediente 52038:** El concesionario se encuentra en proceso de revisión y evaluación de la estrategia para comenzar a desarrollar los informes técnicos de justificación de la sección hidráulica y que esta no afecta la capacidad de obra para los expedientes 70404, 70405, 70406 y 70407. . Igualmente se han reportado a la interventoría los IEER

desde El No. 1 hasta el No. 41, este último con fecha del 04 de mayo a 08 de mayo de 2020, los reportes de informe corresponden de lunes a viernes.

2.2.21. RELACIÓN DE CORRESPONDENCIA DEL ÁREA AMBIENTAL

Tabla 35 Relación correspondencia saliente

RADICADO	CONTACTO	FECHA REG.	ASUNTO
ALMA-2020-1474	AGENCIA NACIONAL DE MINERIA - ANM	28/05/202015:58:53	Envío Formulario liquidación y declaración de regalías primer Trimestre Año 2020. Autorización Temporal SCV-09031.
ALMA-2020-1449	Corporación Autónoma Regional de Cundinamarca CAR Girardot	26/05/202008:27:06	Respuesta comunicado CAR 03202103291 (Rad Interno ALMA-R-2020-0955 del 12/05/2020). Respuesta radicado 20201121108: ALMA-2020-1243- Expediente 51782.
ALMA-2020-1448	AUTORIDAD NACIONAL DE LICENCIAS AMBIENTALES - ANLA	26/05/202008:24:52	Entrega Evaluación económica impactos Licencia Ambiental Resolución 1684 del 24 de diciembre de 2015 - Expediente: LAV0068-00-2015
ALMA-2020-1447	Corporación Autónoma Regional de Cundinamarca CAR Girardot	26/05/202008:22:42	Cumplimiento artículo segundo Auto CAR DRAM N.º 08 del 8 de enero del 2020. Entrega informe medida compensatoria artículo cuarto Resolución CAR N.º 0400 del 24 de febrero del 2016. Expediente 51841.
ALMA-2020-1446	Corporación Autónoma Regional de Cundinamarca CAR Girardot	26/05/202008:20:32	Cumplimiento artículo segundo Auto CAR DRAM N.º 0168 del 4 de febrero del 2020. Entrega informe medida compensatoria artículo cuarto Resolución CAR N.º 0431 del 25 de febrero del 2016. Expediente 51716.
ALMA-2020-1445	Corporación Autónoma Regional de Cundinamarca CAR Girardot	26/05/202008:17:29	Cumplimiento artículo segundo Auto CAR DRAM N.º 0165 del 4 de febrero del 2020. Entrega informe medida compensatoria artículo cuarto Resolución CAR N.º 0350 del 17 de febrero del 2016. Expediente 51709.
ALMA-2020-1444	Corporación Autónoma Regional de Cundinamarca CAR Girardot	26/05/202008:15:50	Cumplimiento artículo segundo Auto CAR DRAM N.º 0164 del 4 de febrero del 2020. Entrega informe medida compensatoria artículo cuarto Resolución CAR N.º 0401 del 24 de febrero del 2016. Expediente 51843.
ALMA-2020-1443	Corporación Autónoma Regional de Cundinamarca CAR Girardot	26/05/202008:13:27	Cumplimiento artículo segundo Auto CAR DRAM N.º 0126 del 23 de enero del 2020. Entrega informe medida compensatoria artículo cuarto Resolución CAR N.º 0405 del 24 de febrero del 2016. Expediente 51721.
ALMA-2020-1442	Corporación Autónoma Regional de Cundinamarca CAR Girardot	26/05/202008:12:01	Cumplimiento artículo segundo Auto CAR DRAM N.º 0125 del 23 de enero del 2020. Entrega informe medida compensatoria artículo cuarto

RADICADO	CONTACTO	FECHA REG.	ASUNTO
			Resolución CAR N.º 0415 del 24 de febrero del 2016. Expediente 51731.
ALMA-2020-1441	Corporación Autónoma Regional de Cundinamarca CAR Girardot	26/05/202008:10:35	Cumplimiento artículo segundo Auto CAR DRAM N.º 0122 del 23 de enero del 2020. Entrega Informe medida compensatoria artículo cuarto Resolución CAR N.º 0321 del 16 de febrero del 2016. Expediente 51717.
ALMA-2020-1440	Corporación Autónoma Regional de Cundinamarca CAR Girardot	26/05/202008:09:09	Cumplimiento artículo segundo auto CAR DRAM N.º 0103 del 23 de enero del 2020. Entrega informe medida compensatoria artículo cuarto resolución CAR N.º 0369 del 18 de febrero del 2016. Expediente 51700.
ALMA-2020-1439	Corporación Autónoma Regional de Cundinamarca CAR Girardot	26/05/202008:07:42	Cumplimiento artículo segundo Auto CAR DRAM N.º 0102 del 23/02/2020. Entrega Informe medida compensatoria artículo cuarto Resolución CAR N.º 0312 del 16 de febrero del 2016. Expediente 51701.
ALMA-2020-1438	Corporación Autónoma Regional de Cundinamarca CAR Girardot	26/05/202008:05:22	Cumplimiento artículo segundo Auto CAR DRAM N.º 093 del 23 de enero del 2020. Entrega informe medida compensatoria artículo cuarto Resolución CAR N.º 0406 del 24 de febrero del 2016. Expediente 51829.
ALMA-2020-1437	AUTORIDAD NACIONAL DE LICENCIAS AMBIENTALES - ANLA	26/05/202008:03:47	Respuesta radicado ANLA No. 2019087751-2-222 (ALMA-R-2019-1690 - del 12/07/2019) - Ajuste de información geográfica de Informes de Cumplimiento Ambiental - ICA No. 2- Expediente: LAV004-00-2016.
ALMA-2020-1436	AUTORIDAD NACIONAL DE LICENCIAS AMBIENTALES - ANLA	26/05/202008:01:32	Respuesta radicado ANLA No. 2019087751-2-222 (ALMA-R-2019-1690- 12/07/2019) - Ajuste información geográfica Informes de Cumplimiento Ambiental - ICA No. 1- Expediente: LAV004-00-2016.
ALMA-2020-1431	AUTORIDAD NACIONAL DE LICENCIAS AMBIENTALES - ANLA	22/05/202015:12:00	Alcance radicado ANLA No. 2020058681-1-000 del 17/04/2020 (Rad. Int. ALMA-2020-0982). Entrega informe semestral No. 6 Resolución 2284 de 2015. Expediente ATV-0247.
ALMA-2020-1430	Consorcio 4C	22/05/202015:08:27	Respuesta comunicación Cl.004/GP7713/20/7.1.8 (Rad. Interno ALMA-R-2020-0674 del 26/03/20) – Compensaciones ambientales.
ALMA-2020-1416	Agencia Nacional de Infraestructura ANI	21/05/202008:15:12	Solicitud pronunciamiento EER comunicación con radicación en la ANI, 20194090991122 del 19 de septiembre de 2019 (Rad. Interno ALMA-2019-02966).
ALMA-2020-1406	Agencia Nacional de Infraestructura ANI	19/05/202016:05:23	Respuesta comunicado ANI No. 20203050123201, (Rad. Int. ALMA-R-

RADICADO	CONTACTO	FECHA REG.	ASUNTO
			2020-0845 del 30/04/2020), Manifestación habitantes Corregimiento de Puerto Bogotá sobre reactivación de las obras en el sector.
ALMA-2020-1405	CORPORACION AUTONOMA REGIONAL DE CALDAS	19/05/202016:03:43	Respuesta comunicación radicado Interno ALMA-R-2020-0301 del 7/02/2020. Obligación pendiente de pago.
ALMA-2020-1400	Consorcio 4C	19/05/202015:49:16	Informe 41 Evento Eximente de Responsabilidad (EER) del expediente 52038.
ALMA-2020-1399	Consorcio 4C	19/05/202015:47:29	Informe 40 Evento Eximente de Responsabilidad (EER) del expediente 52038.
ALMA-2020-1398	Consorcio 4C	19/05/202015:45:12	Informe 39 Evento Eximente de Responsabilidad (EER) del expediente 52038.
ALMA-2020-1390	CORPORACION AUTONOMA REGIONAL DE VIANI	19/05/202009:07:29	Recurso de Reposición contra la Resolución DRMC 07207100050 del 29 de abril de 2020 por medio de la cual se modifica el artículo 5° de la Resolución DRMC 0560 del 17 de octubre de 2017. Expediente 624
ALMA-2020-1389	CORPORACION AUTONOMA REGIONAL DE VIANI	19/05/202009:04:51	Recurso Reposición contra Resolución DRMC 07207100049 del 29/04/2020, por medio de la cual se modifica el artículo 5° de la Resolución DRMC 128 del 21 de diciembre de 2015. Expediente 51539
ALMA-2020-1385	Alcaldía Municipal de Honda	18/05/202013:03:48	Alcance Reactivación obras de construcción Proyecto – Incorporación Contratista EHU.
ALMA-2020-1384	Consorcio 4C	18/05/202012:40:39	Respuesta comunicación CI.004/GP7852/20/7.1.8. (Rad. Int. ALMA-R-2020-0841 del 27/04/2020). Seguimiento informe semestral No. 5 Resolución 0817 de 2016. Expediente ATV-0343.
ALMA-2020-1383	Consorcio 4C	18/05/202012:38:47	Respuesta comunicación CI.004/GP7797/20/7.1.8. (Rad. Interno ALMA-R-2020-0777 del 16/04/2020). Seguimiento informe semestral No. 5 Resolución 2129 de 2015. Expediente ATV-0272.
ALMA-2020-1382	Consorcio 4C	18/05/202012:28:23	Respuesta comunicación CI.004/GP7792/20/7.1.8. (Rad. Int. ALMA-R-2020-0768 del 15/04/2020). Seguimiento informe semestral No. 2 Resolución 1082 de 2018. Expediente ATV-0788.
ALMA-2020-1380	Corporación Autónoma Regional de Cundinamarca CAR Girardot	18/05/202012:19:43	Cumplimiento obligación artículo 2 del Auto CAR DRAM No. 0170 del 04 de febrero de 2020 y Resolución CAR No. 0418 del 24 de febrero de 2016.

RADICADO	CONTACTO	FECHA REG.	ASUNTO
			Entrega del informe de disposición de residuos. Expediente
ALMA-2020-1379	Corporación Autónoma Regional de Cundinamarca CAR Girardot	18/05/202012:18:05	Cumplimiento obligación artículo 2 del Auto CAR DRAM No. 0169 del 04 de febrero de 2020, y Resolución CAR No. 0355 del 17 de febrero de 2016. Entrega del informe de disposición de residuos. Expediente
ALMA-2020-1378	Corporación Autónoma Regional de Cundinamarca CAR Girardot	18/05/202012:15:51	Cumplimiento obligación artículo 2 del Auto CAR DRAM No. 0168 del 04 de febrero de 2020, y Resolución CAR No. 0431 del 25 de febrero de 2016. Entrega del informe de disposición de residuos. Expediente
ALMA-2020-1377	Corporación Autónoma Regional de Cundinamarca CAR Girardot	18/05/202012:14:15	Cumplimiento obligación artículo 2 del Auto CAR DRAM No. 0165 del 04 de febrero de 2020, y Resolución CAR No. 0350 del 17 de febrero de 2016. Entrega del informe de disposición de residuos. Expediente
ALMA-2020-1376	Corporación Autónoma Regional de Cundinamarca CAR Girardot	18/05/202012:12:38	Cumplimiento obligación artículo 2 del Auto CAR DRAM No. 0164 del 04 de febrero de 2020, y a la Resolución CAR No. 0401 del 24 de febrero de 2016. Entrega del informe de disposición de residuos. Exped
ALMA-2020-1375	Corporación Autónoma Regional de Cundinamarca CAR Girardot	18/05/202012:11:05	Cumplimiento obligación artículo 2 del Auto CAR DRAM No. 0126 del 23 de enero de 2020, y Resolución CAR No. 0405 del 24 de febrero de 2016. Entrega del informe de disposición de residuos. Expediente 5
ALMA-2020-1374	Corporación Autónoma Regional de Cundinamarca CAR Girardot	18/05/202012:07:41	Cumplimiento obligación artículo 2 del Auto CAR DRAM No. 0125 del 23 de enero de 2020, y Resolución CAR No.0415 del 24 de febrero de 2016. Entrega del informe de disposición de residuos. Expediente 51
ALMA-2020-1373	Corporación Autónoma Regional de Cundinamarca CAR Girardot	18/05/202012:06:09	Cumplimiento obligación artículo 2 del Auto CAR DRAM No. 0122 del 23 de enero de 2020, y Resolución CAR No. 0321 del 16 de febrero de 2016. Entrega del informe de disposición de residuos. Expediente 5
ALMA-2020-1372	Corporación Autónoma Regional de Cundinamarca CAR Girardot	18/05/202012:04:03	Cumplimiento obligación artículo 2 del Auto CAR DRAM No. 0103 del 23 de enero de 2020, y Resolución CAR No. 0369 del 18 de febrero de 2016. Entrega del informe de disposición de residuos. Expediente 5
ALMA-2020-1371	Corporación Autónoma Regional de Cundinamarca CAR Girardot	18/05/202012:02:32	Cumplimiento obligación artículo 2 del Auto CAR DRAM No. 0102 del 23 de enero de 2020, y Resolución CAR No. 0312 del 16 de febrero de 2016.

RADICADO	CONTACTO	FECHA REG.	ASUNTO
			Entrega informe de disposición de residuos. Expediente 51701
ALMA-2020-1370	Corporación Autónoma Regional de Cundinamarca CAR Girardot	18/05/202012:00:39	Cumplimiento obligación artículo 2 del Auto CAR DRAM No. 0101 del 23 de enero de 2020, y Resolución CAR No. 0314 del 16 de febrero de 2016. Entrega del informe de disposición de residuos. Expediente 5
ALMA-2020-1369	Corporación Autónoma Regional de Cundinamarca CAR Girardot	18/05/202011:59:02	Cumplimiento obligación artículo 2 del Auto CAR DRAM No. 094 del 23 de enero de 2020, y a la Resolución CAR No. 0396 del 24 de febrero de 2016. Entrega del informe de disposición de residuos. Expediente
ALMA-2020-1368	Corporación Autónoma Regional de Cundinamarca CAR Girardot	18/05/202011:57:05	Cumplimiento obligación artículo 2 del Auto CAR DRAM No. 093 del 23 de enero de 2020, y Resolución CAR No 0406 del 24 de febrero de 2016. Entrega informe de disposición de residuos. Expediente 51829.
ALMA-2020-1367	CORPORACION AUTONOMA REGIONAL DE GUADUAS CUNDINAMARCA	18/05/202011:53:22	Entrega Informe No. 7. Resolución No.2601 del 18/12/2015. Expediente ATV 0276.
ALMA-2020-1366	Corporación Autónoma Regional de Cundinamarca CAR Girardot	18/05/202011:51:12	Cumplimiento artículo segundo auto DRAM CAR N.º 0169 del 4/02/2020. Entrega informe medida compensatoria artículo cuarto resolución CAR N.º 0355 del 17 de febrero del 2016. Expediente 51714.
ALMA-2020-1365	Corporación Autónoma Regional de Cundinamarca CAR Girardot	18/05/202011:48:55	Cumplimiento artículo segundo Auto DRAM CAR N.º 0101 del 23 de enero del 2020. Entrega informe medida compensatoria artículo cuarto resolución CAR N.º 0330 del 16 de febrero del 2016. Expediente 51703.
ALMA-2020-1364	Corporación Autónoma Regional de Cundinamarca CAR Girardot	18/05/202011:46:19	Cumplimiento artículo segundo Auto DRAM CAR N.º 097 del 23/01/2020. Entrega informe medida compensatoria artículo cuarto resolución CAR N.º 0374 del 19 de febrero del 2016. Expediente 51780.
ALMA-2020-1363	Corporación Autónoma Regional de Cundinamarca CAR Girardot	18/05/202011:44:12	Cumplimiento artículo segundo auto DRAM CAR N.º 095 del 23/01/2020. Entrega Informe medida compensatoria artículo cuarto resolución CAR N.º 0442 del 25 de febrero del 2016. Expediente 52132.
ALMA-2020-1361	Corporación Autónoma Regional de Cundinamarca CAR Girardot	18/05/202011:33:18	Cumplimiento artículo segundo auto DRAM CAR N.º 094 del 23/01/2020. Entrega informe medida compensatoria artículo cuarto resolución CAR N.º 0396 del 24 de febrero del 2016. Expediente 51730.

RADICADO	CONTACTO	FECHA REG.	ASUNTO
ALMA-2020-1340	Agencia Nacional de Infraestructura ANI	15/05/202008:42:57	Solicitud Atención Pendientes Ambientales UF 3.
ALMA-2020-1337	CORPORACION AUTONOMA REGIONAL DE CALDAS	14/05/202017:26:30	Pago solicitud Prórroga Resolución 2019-0494 del 18 de febrero del 2019. Expediente 511-2018-0183.
ALMA-2020-1335	Consorcio 4C	14/05/202017:20:17	Respuesta comunicación Cl.004/GP7791/20/7.1.8. (Rad. Int. ALMA-R-2020-0767 del 15/04/2020). Observaciones informe No. 6 Resolución 1701 de 2015. Expediente ATV-0246.
ALMA-2020-1333	HOSPITAL SAN FELIX	14/05/202017:13:21	Solicitud información respecto a la Gestión del Riesgo de Desastres del Municipio de Guaduas, Cundinamarca.
ALMA-2020-1332	CORPORACION AUTONOMA REGIONAL DE CUNDINAMARCA	14/05/202017:11:48	Solicitud información respecto a la Gestión del Riesgo de Desastres del Municipio de Puerto Salgar y Guaduas, Cundinamarca.
ALMA-2020-1331	Defensa Civil - Honda	14/05/202017:09:15	Solicitud información respecto a la Gestión del Riesgo de Desastres del Municipio de Guaduas, Cundinamarca.
ALMA-2020-1330	Cruz Roja - Honda	14/05/202017:07:42	Solicitud información respecto a la Gestión del Riesgo de Desastres del Municipio de Guaduas, Cundinamarca.
ALMA-2020-1329	Cuerpo de Bomberos Voluntarios – La Dorada	14/05/202017:06:02	Solicitud de información respecto a la Gestión del Riesgo de Desastres del Municipio de Guaduas, Cundinamarca.
ALMA-2020-1328	Alcaldía de Guaduas	14/05/202017:03:24	Solicitud información respecto a la Gestión del Riesgo de Desastres del Municipio de Guaduas, Cundinamarca.
ALMA-2020-1327	HOSPITAL SAN FELIX	14/05/202017:00:04	Solicitud información respecto a la Gestión del Riesgo de Desastres del Municipio de Puerto Salgar, Cundinamarca.
ALMA-2020-1326	HOSPITAL SAN FELIX	14/05/202016:57:24	Solicitud información respecto a la Gestión del Riesgo de Desastres del Municipio de Puerto Salgar, Cundinamarca.
ALMA-2020-1325	HOSPITAL SAN FELIX	14/05/202016:57:01	Solicitud información respecto a la Gestión del Riesgo de Desastres del Municipio de Puerto Salgar, Cundinamarca.
ALMA-2020-1324	HOSPITAL SAN FELIX	14/05/202016:56:05	Solicitud información respecto a la Gestión del Riesgo de Desastres del Municipio de Puerto Salgar, Cundinamarca.
ALMA-2020-1323	ESTACION DE POLICIA DE BELTRÁN	14/05/202016:52:12	Solicitud información respecto a la Gestión del Riesgo de Desastres del Municipio de Puerto Salgar, Cundinamarca.
ALMA-2020-1322	Cuerpo de Bomberos Voluntarios – Puerto Salgar	14/05/202016:47:14	Solicitud información respecto a la Gestión del Riesgo de Desastres del Municipio de Puerto Salgar, Cundinamarca.

RADICADO	CONTACTO	FECHA REG.	ASUNTO
ALMA-2020-1321	LAURA C. GOMEZ SOLANILA (ASESORA JURÍDICA – ALCALDÍA MUNICIPAL DE PUERTO SALGAR)	14/05/202016:45:46	Solicitud información Gestión del Riesgo de Desastres del Municipio de Puerto Salgar.
ALMA-2020-1320	Cruz Roja – La Dorada	14/05/202016:43:50	Solicitud de información respecto a la Gestión del Riesgo de Desastres del Municipio de la Dorada – Caldas.
ALMA-2020-1319	HECTOR MANUEL MUÑOZ GIRALDO ESE HOSPITAL SAN FÉLIX	14/05/202016:42:23	Solicitud información respecto a la Gestión del Riesgo de Desastres del Municipio de la Dorada – Caldas.
ALMA-2020-1318	MIREYA CAVIEDES VILLANUEVA-AUXILIAR ADMINISTRATIVO INSPECCIÓN MUNICIPAL DE POLICÍA ZONA CENTRO DE LA DORADA	14/05/202016:40:14	Solicitud información Gestión del Riesgo de Desastres del Municipio de la Dorada – Caldas.
ALMA-2020-1317	MIREYA CAVIEDES VILLANUEVA-AUXILIAR ADMINISTRATIVO INSPECCIÓN MUNICIPAL DE POLICÍA ZONA CENTRO DE LA DORADA	14/05/202016:39:30	Solicitud información Gestión del Riesgo de Desastres del Municipio de la Dorada – Caldas.
ALMA-2020-1316	Defensa Civil – La Dorada	14/05/202016:37:16	Solicitud de información respecto a la Gestión del Riesgo de Desastres del Municipio de la Dorada – Caldas.
ALMA-2020-1315	Cuerpo de Bomberos Voluntarios – La Dorada	14/05/202016:35:37	Solicitud información respecto a la Gestión del Riesgo de Desastres del Municipio de la Dorada – Caldas.
ALMA-2020-1314	Alcaldía Municipal de La Dorada	14/05/202016:26:58	Solicitud de información respecto a la Gestión del Riesgo de Desastres del Municipio de La Dorada – Caldas.
ALMA-2020-1291	Corporación Autónoma Regional de Cundinamarca CAR Girardot	08/05/202017:21:52	Respuesta comunicación CAR 03202103010 (Rad. Int. ALMA-R-2020-0780 del 16/04/2020). Información suspensión temporal actividades compensaciones ambientales y permisos de ocupación de cauce. Expedientes
ALMA-2020-1290	AUTORIDAD NACIONAL DE LICENCIAS AMBIENTALES - ANLA	08/05/202017:19:24	Respuesta comunicación ANLA No. 2020056172-2-000 (Rad. Int. ALMA-R-2020-0761 del 14/04/2020). Expediente LAV0063-00-2015
ALMA-2020-1289	AGENCIA NACIONAL DE LICENCIAS AMBIENTALES - ANLA	08/05/202010:54:25	Alcance radicado ANLA No. 2020052922-1-000 del 06 de abril de 2020 (Rad. Int. ALMA-2020-0928). Entrega informe semestral No. 2 Resolución 1082 de 2018. Expediente ATV-0788.
ALMA-2020-1286	MINISTERIO DE AMBIENTE Y DESARROLLO SOSTENIBLE	08/05/202010:27:46	Solicitud de remisión expediente ATV0275 a la Corporación Autónoma Regional del Tolima. CORTOLIMA

RADICADO	CONTACTO	FECHA REG.	ASUNTO
ALMA-2020-1285	Consorcio 4C	08/05/202010:25:00	Respuesta comunicaciones CI.004/GP6012/19/7.1.8. (Rad. Int. ALMA-R-2019-0426 del 20/02/2019) y CI.004/GP7255/19/7.1.8. (Rad. Int. ALMA-R-2019-2804 del 29/11/2019) - Entrega PAGA UF 5.1.
ALMA-2020-1284	AUTORIDAD NACIONAL DE LICENCIAS AMBIENTALES - ANLA	08/05/202010:22:09	Respuesta comunicación ANLA No. 2020047073-2-000 (Rad. Int. ALMA-R-2020-0820 – 27/03/2020). Verificación Preliminar de ICA (VPI). Respuesta radicado ANLA 2020029083-1-000. Informe ICA No. 8. UF 1. Exp
ALMA-2020-1283	AUTORIDAD NACIONAL DE LICENCIAS AMBIENTALES - ANLA	08/05/202010:19:02	Respuesta a su comunicación ANLA 2020056177-2-000 (Rad. Interno ALMA-R-2020-0762 del 14/04/2020). Expediente: LAV0068-002015
ALMA-2020-1282	CORPORACION AUTONOMA REGIONAL DEL TOLIMA	08/05/202010:16:57	Respuesta comunicación CORTOLIMA (Rad. Interno ALMA-R-2020-0772 del 20/04/2020). Suspensión visita técnica área de enriquecimiento vegetal y reubicación de epifitas. Resolución 2602 del 18 de diciembre
ALMA-2020-1281	CORPORACION AUTONOMA REGIONAL DEL TOLIMA	08/05/202010:12:03	Respuesta comunicación CORTOLIMA (Rad. Interno ALMA-R-2020-0760 del 14/04/2020). Claridad trámite y competencia CORTOLIMA autorización levantamiento temporal de veda. Resolución 2602 del 18 de diciembre
ALMA-2020-1274	Corporación Autónoma Regional de Cundinamarca CAR Girardot	08/05/202009:45:10	Entrega Informe No. 7. Resolución No.1928 del 02 de septiembre de 2015 UF 2. Expediente ATV 0268.
ALMA-2020-1271	MINISTERIO DE DEFENSA NACIONAL POLICIA NACIONAL DIRECCION DE TRANSITO Y TRANSPORTE SECCIONAL TOLIMA	08/05/202009:08:28	Respuesta comunicación S-2020-023673-DETOL/SETRA-SOAPO-29.25 del 6 de marzo de 2020. Remisión Concepto Técnico celular CHAINWAY C-71.
ALMA-2020-1267	CORPORACION AUTONOMA REGIONAL DE GUADUAS CUNDINAMARCA	07/05/202009:20:21	Cumplimiento artículo 4 Resolución CAR. No. 3320 de 31 de octubre de 2017. Entrega Informe establecimiento medida compensatoria. Expediente 62025.
ALMA-2020-1266	CORPORACION AUTONOMA REGIONAL DE GUADUAS CUNDINAMARCA	07/05/202009:18:26	Cumplimiento artículo 4 Resolución CAR. No. 3317 de 31 de octubre de 2017. Entrega Informe establecimiento medida compensatoria. Expediente 62026
ALMA-2020-1265	CORPORACION AUTONOMA REGIONAL DE GUADUAS CUNDINAMARCA	07/05/202009:12:08	Cumplimiento artículo 4 de la Resolución CAR. No. 1128 de 28 de abril de 2017. Entrega Informe establecimiento medida compensatoria. Expediente 60681.
ALMA-2020-1264	CORPORACION AUTONOMA REGIONAL	07/05/202009:09:43	Cumplimiento artículo 4 de la Resolución CAR. 1082 de 16 de mayo

RADICADO	CONTACTO	FECHA REG.	ASUNTO
	DE GUADUAS CUNDINAMARCA		del 2016, modificada mediante Resolución CAR 1047 de 26 de abril del 2017. Entrega Informe establecimiento medida compensatoria Expedie
ALMA-2020-1263	CORPORACION AUTONOMA REGIONAL DE GUADUAS CUNDINAMARCA	07/05/202009:07:20	Cumplimiento artículo 4 Resolución CAR. No. 1081 de 16 de mayo del 2016, modificada por Resolución CAR. No. 1137 de 28 de abril del 2017. Entrega Informe establecimiento medida compensatoria. Expediente
ALMA-2020-1262	CORPORACION AUTONOMA REGIONAL DE GUADUAS CUNDINAMARCA	07/05/202009:05:23	Cumplimiento artículo 4 Resolución CAR. No. 1080 de 16 de mayo del 2016, modificada por Resolución CAR. No. 1046 de 26 de abril del 2017. Entrega Informe establecimiento medida compensatoria. Expediente
ALMA-2020-1261	CORPORACION AUTONOMA REGIONAL DE GUADUAS CUNDINAMARCA	07/05/202008:46:21	Cumplimiento artículo 4 Resolución CAR. No. 1079 de 16 de mayo del 2016, modificada por Resolución CAR. No. 1045 de 26 de abril del 2017. Entrega Informe establecimiento medida compensatoria. Expediente
ALMA-2020-1260	CORPORACION AUTONOMA REGIONAL DE GUADUAS CUNDINAMARCA	07/05/202008:44:26	Cumplimiento artículo 4 Resolución CAR. No. 712 del 6 de abril del 2016, modificada por Resolución CAR No. 1044 de 26 de abril del 2017. Entrega Informe establecimiento medida compensatoria. Expediente
ALMA-2020-1259	CORPORACION AUTONOMA REGIONAL DE GUADUAS CUNDINAMARCA	07/05/202008:42:35	Cumplimiento artículo 4 Resolución CAR. No. 560 de 09 de marzo del 2016. Entrega Informe establecimiento medida compensatoria. Expediente 52039.
ALMA-2020-1258	CORPORACION AUTONOMA REGIONAL DE GUADUAS CUNDINAMARCA	07/05/202008:39:14	Cumplimiento del artículo 4 de la Resolución CAR. No. 552 de 9 de marzo del 2016. Entrega de Informe de establecimiento de medida compensatoria. Expediente 52041.
ALMA-2020-1244	Consorcio 4C	04/05/202011:24:20	Respuesta comunicación CI.004/GP7655/20/7.1.8 (Rad. Interno ALMA-R-2020-0593 del 11 de marzo de 2020). Observaciones Informe Trimestral Ambiental N°21 versión 01
ALMA-2020-1243	Corporación Autónoma Regional de Cundinamarca CAR Girardot	04/05/202011:18:48	Cumplimiento obligación artículo 2 del Auto CAR DRAM No. 0246 del 25 de febrero de 2020, y Resolución CAR No. 0314 del 16 de febrero de 2016. Entrega informe disposición de residuos. Expediente 51782.
ALMA-2020-1242	CORPORACION AUTONOMA REGIONAL DE GUADUAS CUNDINAMARCA	04/05/202011:16:49	Cumplimiento artículo 4 Resolución CAR. No.3906 del 07 de diciembre de 2017 Entrega Informe establecimiento medida compensatoria. Expediente 62041.

RADICADO	CONTACTO	FECHA REG.	ASUNTO
ALMA-2020-1241	CORPORACION AUTONOMA REGIONAL DE GUADUAS CUNDINAMARCA	04/05/202011:13:24	Cumplimiento artículo 4 Resolución CAR. No. 562 del 09 de marzo del 2016. Entrega Informe establecimiento medida compensatoria. Expediente 52042.
ALMA-2020-1240	CORPORACION AUTONOMA REGIONAL DE GUADUAS CUNDINAMARCA	04/05/202011:09:07	Cumplimiento artículo 4 Resolución CAR. No. 545 de 09 de marzo del 2016. Entrega Informe establecimiento medida compensatoria. Expediente 52033.
ALMA-2020-1239	Corporación Autónoma Regional de Cundinamarca CAR Girardot	04/05/202011:05:57	Cumplimiento artículo segundo del Auto DRAM CAR N.º 1661 del 26 de diciembre del 2019. Entrega Informe medida compensatoria artículo cuarto Resolución CAR N.º 0540 del 9 de marzo del 2016. Expediente 51
ALMA-2020-1238	Corporación Autónoma Regional de Cundinamarca CAR Girardot	04/05/202011:01:51	Cumplimiento artículo segundo del Auto DRAM CAR N.º 1654 del 26 de diciembre del 2019. Entrega Informe medida compensatoria artículo cuarto Resolución CAR N.º 0368 del 18 de febrero del 2016. Expediente
ALMA-2020-1237	Corporación Autónoma Regional de Cundinamarca CAR Girardot	04/05/202011:00:17	Cumplimiento artículo segundo del Auto DRAM CAR N.º 0172 del 4 de febrero del 2020. Entrega Informe medida compensatoria artículo cuarto Resolución CAR N.º 0319 del 16 de febrero del 2016. Expediente 51
ALMA-2020-1236	Corporación Autónoma Regional de Cundinamarca CAR Girardot	04/05/202010:58:37	Cumplimiento artículo segundo del Auto DRAM CAR N.º 0151 del 28 de enero del 2020. Entrega Informe medida compensatoria artículo cuarto Resolución CAR N.º 0441 del 25 de febrero del 2016. Expediente 521
ALMA-2020-1235	Corporación Autónoma Regional de Cundinamarca CAR Girardot	04/05/202010:56:53	Cumplimiento artículo segundo del Auto DRAM CAR N.º 0141 del 27 de enero del 2020. Entrega Informe medida compensatoria artículo cuarto Resolución CAR N.º 0444 del 25 de febrero del 2016. Expediente 517
ALMA-2020-1234	Corporación Autónoma Regional de Cundinamarca CAR Girardot	04/05/202010:54:36	Cumplimiento artículo segundo Auto DRAM CAR N.º 0118 del 23 de diciembre del 2019. Entrega Informe medida compensatoria artículo cuarto Resolución CAR N.º 0601 del 16 de marzo del 2016. Expediente 51891
ALMA-2020-1233	Corporación Autónoma Regional de Cundinamarca CAR Girardot	04/05/202010:52:59	Cumplimiento artículo segundo del Auto DRAM CAR N.º 096 del 23 de enero del 2020. Entrega Informe medida compensatoria artículo cuarto Resolución CAR N.º 0373 del 19 de febrero del 2016. Expediente 5218
ALMA-2020-1232	Corporación Autónoma Regional de Cundinamarca CAR Girardot	04/05/202010:51:06	Cumplimiento artículo segundo Auto DRAM CAR N.º 086 del 22 de enero del 2020. Entrega Informe medida

RADICADO	CONTACTO	FECHA REG.	ASUNTO
			compensatoria artículo cuarto Resolución CAR N.º 0433 del 25 de febrero del 2016. Expediente 51893.
ALMA-2020-1230	Consorcio 4C	04/05/202010:42:58	Respuesta comunicación CI.004/GP7854/20/7.4.6 (Rad. interno ALMA-R-2020-0843 del 27/04/2020) Entrega del expediente predial (Físico) ALMA-2-0091 para aprobación definitiva del Avalúo Comercial Corpora
ALMA-2020-1229	Consorcio 4C	04/05/202010:40:59	Respuesta comunicación CI.004/GP7847/20/7.4.6 (Rad. interno ALMA-R-2020-0829 del 24/04/2020) Entrega del expediente predial (Físico) ALMA-2-0088 para aprobación definitiva del Avalúo Comercial Corpora
ALMA-2020-1227	Consorcio 4C	04/05/202010:36:35	Respuesta comunicación CI.004/GP7804/20/7.4.6 (Rad. interno ALMA-R-2020-0785 del 17/04/2020) Entrega del expediente predial (Físico) ALMA-2-0036 para aprobación definitiva del Avalúo Comercial Corpora
ALMA-2020-1224	Corporación Autónoma Regional de Cundinamarca CAR Girardot	04/05/202010:07:50	Cumplimiento obligación establecida en el artículo 2 del Auto CAR DRAM No. 0205 del 10 de febrero de 2020, y a la Resolución CAR No. 0409 del 24 de febrero de 2016. Entrega del informe de disposición
ALMA-2020-1223	Corporación Autónoma Regional de Cundinamarca CAR Girardot	04/05/202010:05:53	Cumplimiento obligación artículo 2 del Auto CAR DRAM No. 0204 del 10 de febrero de 2020 y Resolución CAR No. 0538 del 09 de marzo de 2016. Entrega del informe de disposición de residuos. Expediente 51
ALMA-2020-1222	Corporación Autónoma Regional de Cundinamarca CAR Girardot	04/05/202010:04:19	Cumplimiento obligación artículo 2 del Auto CAR DRAM No. 0203 del 10 de febrero de 2020 y Resolución CAR No. 0325 del 16 de febrero de 2016. Entrega del informe de disposición de residuos. Expediente
ALMA-2020-1221	Corporación Autónoma Regional de Cundinamarca CAR Girardot	04/05/202010:02:38	Cumplimiento obligación artículo 2 del Auto CAR DRAM No. 0202 del 10 de febrero de 2020 y Resolución CAR No. 0354 del 17 de febrero de 2016. Entrega del informe de disposición de residuos. Expediente
ALMA-2020-1220	Corporación Autónoma Regional de Cundinamarca CAR Girardot	04/05/202010:00:05	Cumplimiento obligación artículo 2 del Auto CAR DRAM No. 0193 del 06 de febrero de 2020 y Resolución CAR No. 0337 del 16 de febrero de 2016. Entrega del informe de disposición de residuos. Expediente
ALMA-2020-1219	Corporación Autónoma Regional de Cundinamarca CAR Girardot	04/05/202009:43:33	Cumplimiento obligación artículo 2 del Auto CAR DRAM No. 0171 del 04 de febrero de 2020 y Resolución CAR No.

RADICADO	CONTACTO	FECHA REG.	ASUNTO
			0471 del 01 de marzo de 2016. Entrega del informe de disposición de residuos. Expediente 5
ALMA-2020-1218	Corporación Autónoma Regional de Cundinamarca CAR Girardot	04/05/202009:41:36	Cumplimiento obligación artículo 2 del Auto CAR DRAM No. 0118 del 23 de enero de 2020 y Resolución CAR No. 0601 del 16 de marzo de 2016. Entrega informe de disposición de residuos. Expediente 51891.
ALMA-2020-1217	Corporación Autónoma Regional de Cundinamarca CAR Girardot	04/05/202009:39:41	Cumplimiento obligación artículo 2 Auto CAR DRAM No. 0117 del 23 de enero de 2020 y Resolución CAR No. 0366 del 18 de febrero de 2016. Entrega informe de disposición de residuos. Expediente 51722.
ALMA-2020-1216	Corporación Autónoma Regional de Cundinamarca CAR Girardot	04/05/202009:37:37	Cumplimiento obligación artículo 2 Auto CAR DRAM No. 0116 del 23 de enero de 2020, y Resolución CAR No. 0318 del 16 de febrero de 2016. Entrega informe de disposición de residuos. Expediente 51899.
ALMA-2020-1215	Corporación Autónoma Regional de Cundinamarca CAR Girardot	04/05/202009:36:05	Cumplimiento obligación artículo 2 del Auto CAR DRAM No. 0113 del 23 de enero de 2020 y Resolución CAR No. 0309 del 16 de febrero de 2016. Entrega informe de disposición de residuos. Expediente 51909.
ALMA-2020-1214	Corporación Autónoma Regional de Cundinamarca CAR Girardot	04/05/202009:33:09	Cumplimiento obligación artículo 2 del Auto CAR DRAM No. 0112 del 23 de enero de 2020, y a la Resolución CAR No. 0388 del 24 de febrero de 2016. Entrega informe de disposición de residuos. Expediente
ALMA-2020-1213	Corporación Autónoma Regional de Cundinamarca CAR Girardot	04/05/202009:30:40	Cumplimiento obligación artículo 2 del Auto CAR DRAM No. 0110 del 23 de enero de 2020, y Resolución CAR No. 0447 del 26 de febrero de 2016. Entrega informe de disposición de residuos. Expediente 51734
ALMA-2020-1212	Corporación Autónoma Regional de Cundinamarca CAR Girardot	04/05/202009:29:03	Cumplimiento artículo segundo del Auto DRAM CAR N.º 0205 del 10 de febrero del 2020. Entrega Informe medida compensatoria artículo cuarto Resolución CAR N.º 0409 del 24 de febrero del 2016. Expediente 5
ALMA-2020-1211	Corporación Autónoma Regional de Cundinamarca CAR Girardot	04/05/202009:27:26	Cumplimiento artículo segundo Auto DRAM CAR N.º 0202 del 10 de febrero del 2020. Entrega Informe medida compensatoria artículo cuarto Resolución CAR N.º 0354 del 17 de febrero del 2016. Expediente 51852
ALMA-2020-1210	Corporación Autónoma Regional de Cundinamarca CAR Girardot	04/05/202009:25:23	Cumplimiento artículo segundo del Auto DRAM CAR N.º 0167 del 4 de febrero del 2020. Entrega Informe medida

RADICADO	CONTACTO	FECHA REG.	ASUNTO
			compensatoria artículo cuarto Resolución CAR N.º 0395 del 24 de febrero del 2016. Expediente 52
ALMA-2020-1209	Corporación Autónoma Regional de Cundinamarca CAR Girardot	04/05/202009:15:49	Cumplimiento artículo segundo Auto DRAM CAR N.º 0139 del 27 de enero del 2020. Entrega Informe medida compensatoria artículo cuarto Resolución CAR N.º 0408 del 24 de febrero del 2016 Expediente 52182.
ALMA-2020-1208	Corporación Autónoma Regional de Cundinamarca CAR Girardot	04/05/202009:13:34	Cumplimiento artículo segundo Auto DRAM CAR N.º 0124 del 23 de enero del 2020. Entrega Informe medida compensatoria artículo cuarto Resolución CAR N.º 0346 del 25 de febrero del 2016. Expediente 51783.
ALMA-2020-1207	Corporación Autónoma Regional de Cundinamarca CAR Girardot	04/05/202009:11:55	Cumplimiento artículo segundo del Auto DRAM CAR N.º 0123 del 23 de enero del 2020. Entrega Informe medida compensatoria artículo cuarto Resolución CAR N.º 0411 del 24 de febrero del 2016. Expediente 517
ALMA-2020-1206	Corporación Autónoma Regional de Cundinamarca CAR Girardot	04/05/202009:03:32	Cumplimiento artículo segundo Auto DRAM CAR N.º 068 del 20 de enero del 2020. Entrega informe medida compensatoria artículo cuarto Resolución CAR N.º 0341 del 17 de febrero del 2016. Expediente 51904.

Fuente: Concesión Alto Magdalena S.A.S., 2020

Tabla 36 Relación correspondencia recibida

DESCRIPCIÓN	RADICADO	RADICADO TERCERO	FECHA REGISTRO	CONTACTO
Comunicación del resultado de Seguimiento Documental Espacial.	ALMA-R-2020-1060		29/05/202016:23:04	AUTORIDAD NACIONAL DE LICENCIAS AMBIENTALES - ANLA
Obligaciones Ambientales Pendientes Apéndice Técnico 6, Unidad Funcional 3	ALMA-R-2020-1053		27/05/202017:24:34	Consortio 4C
Revisión Memoria Técnica marzo 2020.	ALMA-R-2020-1049		27/05/202017:14:55	Consortio 4C
Observaciones Informe N°7 Resolución 2601 de 2015. Levantamiento de Veda, UF 4.2.	ALMA-R-2020-1044		27/05/202016:58:29	Consortio 4C
Seguimiento al Auto 08192 de 26.sep.2019. Licencia ambiental de la UF 1. Respuesta ALMA-2020-1134	ALMA-R-2020-1043		27/05/202016:56:44	Consortio 4C
Respuesta al radicado 20201117016: ALMA-2020-0967	ALMA-R-2020-1039		27/05/202008:31:02	CORPORACION AUTONOMA

DESCRIPCIÓN	RADICADO	RADICADO TERCERO	FECHA REGISTRO	CONTACTO
				REGIONAL DE GUADUAS CUNDINAMARCA
Notificación electrónica Resolución No. 126 de 2020.	ALMA-R-2020-1022		22/05/202015:28:03	CORMAGDALENA
Respuesta al radicado 20201116216	ALMA-R-2020-1021		22/05/202009:44:14	CORPORACION AUTONOMA REGIONAL DE GUADUAS CUNDINAMARCA
Respuesta al radicado 20201122138	ALMA-R-2020-1020		22/05/202009:42:01	CORPORACION AUTONOMA REGIONAL DE GUADUAS CUNDINAMARCA
solicitud de certificación de PAZ Y SALVO EN PAGO DE TASAS DE APROVECHAMIENTO FORESTAL Y SERVICIO DE EVALUACIÓN AMBIENTAL, RES.1408 DE MAYO 20 DEL 2016, EXPEDIENTE PAF 20284.	ALMA-R-2020-1018		21/05/202014:42:45	CORPORACION AUTONOMA REGIONAL DEL TOLIMA
CITACIÓN A NOTIFICACIÓN PERSONAL – AUTO DRMC No. 0281 del 18 de mayo de 2020 - Expediente No. 81885	ALMA-R-2020-1014		20/05/202011:17:38	CORPORACION AUTONOMA REGIONAL DE VIANI
Respuesta al radicado No. 20201121065 del 10 de mayo de 2020, expediente No. 60748	ALMA-R-2020-1012		20/05/202009:46:46	Corporación Autónoma Regional de Cundinamarca CAR Girardot
Observaciones Informe N°2 Resolución 1082 de 2018. Respuesta a ALMA-2020-1289	ALMA-R-2020-1011		19/05/202018:35:30	Consortio 4C
Observaciones a Informe N°7 Resolución 1928 de 2015. Respuesta a ALMA-2020-1274	ALMA-R-2020-1003		19/05/202017:44:03	Consortio 4C
Respuesta ALMA-2020-1244 / Observaciones Informe Trimestral Ambiental N°21_V1	ALMA-R-2020-1001		19/05/202017:37:57	Consortio 4C
CITACIÓN A NOTIFICACIÓN PERSONAL – AUTO DRMC No. 0283 del 18 de mayo de 2020 - Expediente No. 81887	ALMA-R-2020-0999		19/05/202011:34:06	CORPORACION AUTONOMA REGIONAL DE VIANI
Respuesta al radicado 20201121065: RV: Notificación SAU CAR DRMC	ALMA-R-2020-0998		19/05/202011:31:29	CORPORACION AUTONOMA REGIONAL DE VIANI
CITACIÓN A NOTIFICACIÓN PERSONAL – AUTO DRMC No. 0282 del 18 de mayo de 2020 - Expediente No. 81886	ALMA-R-2020-0997		19/05/202011:28:33	CORPORACION AUTONOMA REGIONAL DE VIANI
Respuesta al radicado 20201121107: ALMA-2020-1242	ALMA-R-2020-0996		18/05/202017:27:17	CORPORACION AUTONOMA REGIONAL DE

DESCRIPCIÓN	RADICADO	RADICADO TERCERO	FECHA REGISTRO	CONTACTO
				GUADUAS CUNDINAMARCA
Respuesta al radicado 20201121106: ALMA-2020-1241	ALMA-R- 2020-0995		18/05/202017:25:57	CORPORACION AUTONOMA REGIONAL DE GUADUAS CUNDINAMARCA
Respuesta al radicado 20201121105: ALMA-2020-1240	ALMA-R- 2020-0994		18/05/202017:19:46	CORPORACION AUTONOMA REGIONAL DE GUADUAS CUNDINAMARCA
Remisión Derecho de Petición. Solicitud afectación inmueble VACAB Consultoría y Construcción S.A.S	ALMA-R- 2020-0992		18/05/202014:16:16	Agencia Nacional de Infraestructura ANI
RESPUESTA COMUNICADO ALMA-2020- 1314	ALMA-R- 2020-0984		18/05/202013:34:49	Alcaldía Municipal de La Dorada
PENDIENTE PERMISO POR PARTE DE LA CAR POR OCUPACION DE CAUCE EN LOS PUNTOS CRITICO KM53+700 – KM56+200 Y KM74+650	ALMA-R- 2020-0983		18/05/202011:22:58	MHC INGENIERIA Y CONSTRUCCION DE OBRAS CIVILES S A S
Resultado de la Verificación Preliminar del ICA (VPI).	ALMA-R- 2020-0982		18/05/202008:41:08	AUTORIDAD NACIONAL DE LICENCIAS AMBIENTALES - ANLA
Respuesta a Solicitud de información respecto a la Gestión del Riesgo de Desastres del Municipio de la Dorada – Caldas.	ALMA-R- 2020-0981		18/05/202008:37:34	Cruz Roja – La Dorada
CI.004/GP7925/20/7.1.8 Informe de compensaciones ambientales como medida compensatoria de la UF2	ALMA-R- 2020-0976		15/05/202018:47:38	Consortio 4C
Respuesta al radicado 20201121109: ALMA-2020-1258	ALMA-R- 2020-0974		15/05/202018:35:44	CORPORACION AUTONOMA REGIONAL DE GUADUAS CUNDINAMARCA
Respuesta al radicado 20201121110: ALMA-2020-1259	ALMA-R- 2020-0973		15/05/202018:34:04	CORPORACION AUTONOMA REGIONAL DE GUADUAS CUNDINAMARCA
Respuesta al radicado 20201121111: ALMA-2020-1260	ALMA-R- 2020-0972		15/05/202018:31:57	CORPORACION AUTONOMA REGIONAL DE GUADUAS CUNDINAMARCA

DESCRIPCIÓN	RADICADO	RADICADO TERCERO	FECHA REGISTRO	CONTACTO
Solicitud de aclaración frente a información solicitada en el oficio ALMA-2020-1319	ALMA-R-2020-0971		15/05/202016:03:43	HOSPITAL SAN FELIX
Resultado de la Verificación Preliminar del ICA (VPI). Radicado ANLA: 2020064051-1-000 del 27 de abril de 2020.	ALMA-R-2020-0970		15/05/202015:58:19	AUTORIDAD NACIONAL DE LICENCIAS AMBIENTALES - ANLA
Respuesta a radicados ALMA-2020-12811214 del 08 de mayo de 2020 Claridad trámite y competencia CORTOLIMA autorización levantamiento temporal de veda y ALMA-2020-1282 del 08 de mayo de 2020 Suspensión	ALMA-R-2020-0969		15/05/202012:21:34	CORPORACION AUTONOMA REGIONAL DEL TOLIMA
<< SOLICITUD DE INFORMACIÓN Y COMUNICACIÓN ANM – PLAN DE CONTINGENCIA GENERADA POR CAUSA DEL SARS-COV-2 (COVID-19). >>	ALMA-R-2020-0968		15/05/202011:21:57	AGENCIA NACIONAL DE MINERIA - ANM
Respuesta al radicado 20201116631: ALMA-2020-0922	ALMA-R-2020-0967		15/05/202009:19:19	Corporación Autónoma Regional de Cundinamarca CAR Girardot
Solicitud de información LAV0063-00-2015	ALMA-R-2020-0966		15/05/202008:14:24	AUTORIDAD NACIONAL DE LICENCIAS AMBIENTALES - ANLA
Respuesta al radicado 20201121112: ALMA-2020-1262	ALMA-R-2020-0965		14/05/202017:50:22	CORPORACION AUTONOMA REGIONAL DE GUADUAS CUNDINAMARCA
Respuesta al radicado 20201121113: ALMA-2020-1261	ALMA-R-2020-0964		14/05/202017:49:04	CORPORACION AUTONOMA REGIONAL DE GUADUAS CUNDINAMARCA
Respuesta al radicado 20201121114: ALMA-2020-1263	ALMA-R-2020-0963		14/05/202017:46:27	CORPORACION AUTONOMA REGIONAL DE GUADUAS CUNDINAMARCA
Autorización para notificación electrónica. Exp. OCA – 15512.	ALMA-R-2020-0958		14/05/202008:00:40	CORPORACION AUTONOMA REGIONAL DEL TOLIMA
Acuerdo de Coexistencia	ALMA-R-2020-0957		14/05/202007:54:26	ABO Wind Renovables Colombia SAS

DESCRIPCIÓN	RADICADO	RADICADO TERCERO	FECHA REGISTRO	CONTACTO
03202103291 Respuesta al radicado 20201121108: ALMA-2020-1243 - Expediente 51782	ALMA-R-2020-0955		13/05/202008:19:52	Corporación Autónoma Regional de Cundinamarca CAR Girardot
03202103290 Respuesta al radicado 20201121108: ALMA-2020-1243 - Expediente 51782	ALMA-R-2020-0954		13/05/202008:17:29	Corporación Autónoma Regional de Cundinamarca CAR Girardot
04202101313 Respuesta al radicado 20201121117: ALMA-2020-1266	ALMA-R-2020-0953		12/05/202010:55:58	CORPORACION AUTONOMA REGIONAL DE GUADUAS CUNDINAMARCA
04202101314 Respuesta al radicado 20201121118: ALMA-2020-1267	ALMA-R-2020-0952		12/05/202010:54:15	CORPORACION AUTONOMA REGIONAL DE GUADUAS CUNDINAMARCA
04202101312 Respuesta al radicado 20201121115: ALMA-2020-1264	ALMA-R-2020-0951		12/05/202010:52:32	CORPORACION AUTONOMA REGIONAL DE GUADUAS CUNDINAMARCA
CI.004/GP7914/20/7.1.8 Revisión Informe Semanal Concesionario 04 de mayo de 2020 / Auto 03386 de 2020 - UF 5.4 (Antes 5.3)	ALMA-R-2020-0948		12/05/202010:40:17	Consortio 4C
Resultado de la Verificación Preliminar del ICA (VPI).Radicado ANLA: 2020058778-1-000 del 17 de abril de 2020. Expediente: LAV0063-00-2015	ALMA-R-2020-0946		12/05/202009:42:33	AUTORIDAD NACIONAL DE LICENCIAS AMBIENTALES - ANLA
07202101169 Respuesta al radicado 20201114201: Solicitud convocatoria reunión del Comité Municipal de Gestión de Riesgo de Desastres.	ALMA-R-2020-0939		11/05/202010:45:12	CORPORACION AUTONOMA REGIONAL DE VIANI
Solicitud de información y Comunicación ANM – Plan de Contingencia Generada por Causa del SARS-COV-2 (COVID-19)	ALMA-R-2020-0936		08/05/202018:42:05	AGENCIA NACIONAL DE MINERIA - ANM
04202101300 Respuesta al radicado 20201119038: ALMA-2020-1126	ALMA-R-2020-0934		08/05/202013:10:53	CORPORACION AUTONOMA REGIONAL DE GUADUAS CUNDINAMARCA
04202101299 Respuesta al radicado 20201119037: ALMA-2020-1127	ALMA-R-2020-0933		08/05/202013:09:47	CORPORACION AUTONOMA REGIONAL DE

DESCRIPCIÓN	RADICADO	RADICADO TERCERO	FECHA REGISTRO	CONTACTO
				GUADUAS CUNDINAMARCA
04202101285 Respuesta al radicado 20201119036: ALMA-2020-1128	ALMA-R-2020-0926		08/05/202010:38:19	CORPORACION AUTONOMA REGIONAL DE GUADUAS CUNDINAMARCA
04202101284 Respuesta al radicado 20201118959: ALMA-2020-1108	ALMA-R-2020-0925		08/05/202010:36:53	CORPORACION AUTONOMA REGIONAL DE GUADUAS CUNDINAMARCA
04202101283 Respuesta al radicado 20201118957: ALMA-2020-1109	ALMA-R-2020-0924		08/05/202010:34:22	CORPORACION AUTONOMA REGIONAL DE GUADUAS CUNDINAMARCA
04202101273 Respuesta al radicado 20201118459: ALMA-2020-1083	ALMA-R-2020-0922		07/05/202008:16:08	CORPORACION AUTONOMA REGIONAL DE GUADUAS CUNDINAMARCA
04202101272 Respuesta al radicado 20201118408: ALMA-2020-1077	ALMA-R-2020-0921		07/05/202008:14:33	CORPORACION AUTONOMA REGIONAL DE GUADUAS CUNDINAMARCA
04202101271 Respuesta al radicado 20201118955: ALMA-2020-1110	ALMA-R-2020-0920		07/05/202008:12:33	CORPORACION AUTONOMA REGIONAL DE GUADUAS CUNDINAMARCA
CI.004/GP7892/20/5.3 Estado Cumplimiento Correcciones Complementos Pendientes UF3 Alcance Informe CI.004/GP7529/20/5.3	ALMA-R-2020-0917		06/05/202010:37:18	Consorcio 4C
CI.004/GP7893/20/7.1.8 Observaciones a Informe ICA No 12 Resolución 0660 de 2016 / Respuesta ALMA-2020-0833	ALMA-R-2020-0916		06/05/202010:33:46	Consorcio 4C
CI.004/GP7886/20/5.3 Estado Cumplimiento Correcciones/Complementos Pendientes UF2. Alcance Informe CI.004/GP7000/19/5.3	ALMA-R-2020-0913		06/05/202010:20:41	Consorcio 4C
07202100838 Respuesta al radicado 20201112917: RV: Notificación SAU	ALMA-R-2020-0912		06/05/202010:13:47	CORPORACION AUTONOMA REGIONAL DE VIANI

DESCRIPCIÓN	RADICADO	RADICADO TERCERO	FECHA REGISTRO	CONTACTO
07202101157 NOTIFICACIÓN CORREO ELECTRONICO EXP No 51539	ALMA-R-2020-0911		06/05/202008:38:35	CORPORACION AUTONOMA REGIONAL DE VIANI
07202101156 NOTIFICACIÓN CORREO ELECTRONICO EXP.N° 62448	ALMA-R-2020-0910		06/05/202008:36:57	CORPORACION AUTONOMA REGIONAL DE VIANI
04202101263 Respuesta al radicado 20201118512: RE: ALMA-2020-1078	ALMA-R-2020-0909		06/05/202008:34:04	CORPORACION AUTONOMA REGIONAL DE GUADUAS CUNDINAMARCA
04202101264 Respuesta al radicado 20201118404: ALMA-2020-1076	ALMA-R-2020-0908		06/05/202008:32:33	CORPORACION AUTONOMA REGIONAL DE GUADUAS CUNDINAMARCA
04202101262 Respuesta al radicado 20201118419: ALMA-2020-1067	ALMA-R-2020-0907		06/05/202008:30:32	CORPORACION AUTONOMA REGIONAL DE GUADUAS CUNDINAMARCA
04202101259 Respuesta al radicado 20201118389: ALMA-2020-1064	ALMA-R-2020-0903		05/05/202008:19:52	CORPORACION AUTONOMA REGIONAL DE GUADUAS CUNDINAMARCA
04202101260 Respuesta al radicado 20201118391: ALMA-2020-1071	ALMA-R-2020-0902		05/05/202008:18:36	CORPORACION AUTONOMA REGIONAL DE GUADUAS CUNDINAMARCA
04202101258 Respuesta al radicado 20201118385: ALMA-2020-1070	ALMA-R-2020-0901		05/05/202008:16:18	CORPORACION AUTONOMA REGIONAL DE GUADUAS CUNDINAMARCA

Fuente: Concesión Alto Magdalena S.A.S., 2020

2.2.22. PERSONAL CONCESIÓN ALTO MAGDALENA

A continuación, se relaciona el personal y las empresas inmersas en la Concesión Alto Magdalena.

Tabla 37 Personal Durante el Mes

No	EMPRESA	TOTAL TRABAJADORES
1	CONCESION ALTO MAGDALENA S.A.S	298
2	CONSORCIO DE CONSTRUCCION Y DISEÑOS ALTO MAGDALENA	11
3	SISMEDICA LTDA	33
4	CONDISVIAL - PAVCOL	13
5	PAVIMENTOS COLOMBIA	10
6	MPR ESTABILIZACIONES SAS - PAVCOL	9
7	MECO INFRAESTRUCTURA S.A.	100
8	PINZON CONSTRUCCIONES SAS-MECO	23
9	ACERARQ-MECO	12
10	VYS SEÑALIZACION - MECO	3
11	VASCO SECURITY GROUP	36
12	ESTATAL SEGURIDAD LTDA-MHC	9
13	JAVIER DE JESUS GARCIA - CRP	11
14	UNION TEMPORAL (SIEMENS)	4
18	EHU INGENIERIA - CONSORCIO	2
19	EHU INGENIERIA - STRATHCONA	4
Total de trabajadores		576

Fuente: Concesión Alto Magdalena S.A.S., 2020

2.2.23. OPERACIÓN Y MANTENIMIENTO – PAGA O&M

Durante el periodo del presente informe la gestión ambiental se enfocó en el cumplimiento de las actividades de seguimiento y controles establecidos en el PAGA de Operación y Mantenimiento, No objetado mediante el comunicado CI.004/GP5720/18/7.1.8, radicado interno ALMA-R-2018-3833, del 14 de diciembre de 2018, a continuación, se describen las medidas tomadas por cada programa:

2.2.24. PROGRAMA 1. DESARROLLO Y APLICACION DE LA GESTION AMBIENTAL

A continuación, se refieren las actividades relacionadas al programa de desarrollo y aplicación de la Gestión Ambiental, que contiene tres (3) proyectos:

- **Proyecto: Conformación del Grupo de Trabajo de Gestión Ambiental**

Para la correcta implementación de las medidas ambientales establecidas en la normatividad ambiental nacional, contrato y actos administrativos del proyecto se conformó el Grupo de Gestión Ambiental, en el cual participan profesionales de diferentes especialidades.

Tabla 38 Conformación Grupo de Trabajo Ambiental

NOMBRE	PROFESIÓN	RESPONSABILIDAD
José Cervera	Ingeniero Forestal	Coordinador área ambiental
Jorge Eduardo Beltran	Ingeniero Ambiental	Ingeniero Residente Ambiental
Jhonatan Barrero	Ingeniero Ambiental	Ingeniero Residente Ambiental ICA
María Tachack	Bióloga	Bióloga Residente
Juan Camilo Gómez	Biólogo	Biólogo Residente
Laura Alzate	Bióloga	Bióloga Residente
Jeinne Paola Mendez	Ingeniera Forestal	Ingeniero Residente Forestal
Tito Fabian Ruiz	Ingeniero Forestal	Ingeniero Residente Forestal
Jesus Gonzales	Ingeniero Ambiental	Ingeniero Residente Ambiental
Juan Camilo Barajas	Ingeniero Catastral	Profesional SIG

Fuente: Concesión Alto Magdalena S.A.S., 2020

➤ **Proyecto: Capacitación Ambiental al Personal De Obra**

Para el mes de reporte se realizó la siguiente capacitación.

Tabla 39 Capacitaciones realizadas

UF	FECHA	LUGAR	TEMA	EMPRESA	ASISTENTES
O&M	27/05/2020	UF 2 y UF 1	Manejo de material sobrante	ALMA	16

Fuente: Concesión Alto Magdalena S.A.S., 2020

➤ **Proyecto: Cumplimiento de Requerimientos Legales**

A continuación, se relacionan los requerimientos legales de los proveedores utilizados para la etapa de construcción:

Tabla 40 Requerimientos legales

REQUERIMIENTO LEGAL	ACTO ADMINISTRATIVO	PROVEEDOR	MUNICIPIO	VIGENCIA
MANEJO DE RESIDUOS SÓLIDOS, CONVENCIONALES Y ESPECIALES	Resolución No. 408 de 9 de Marzo de 2005	SERAMBIENTAL Relleno Sanitario Praderas del Magdalena	Girardot	9 de Marzo de 2025
	Res 289 del 10 de octubre 2008	Relleno Sanitario Regional Doradita	Dorada	Octubre de 2031
	Resolución No. 783 de 19 de julio de 2007	Proyectos Ambientales Ltda.	Tolima	Vida útil del proyecto
	Resolución No. 1593 de 16 de junio de 2010			
	Resolución No. 2517 de 3 de octubre de 2005	ECOCAPITAL INTERNACIONAL S.A.E.S.P.	Cundinamarca	Vida útil del proyecto
	Resolución No. 2649 de 19 de octubre de 2009	Tecnologías Ambientales de Colombia de Bogotá S.A E.S.P. (Sociedad DESCONT S.A. E.S.P. – SISMEDICA)	Nariño – Guataquí (Cundinamarca)	Vida útil del proyecto
	Resolución No. 426 de 21 de mayo de 1999	DESCONT S.A. E.S.P.	Honda	Vida útil del proyecto
ASFALTO	Resolución No. 0660 20 de junio de 2016	MHC	Tolima	Vida útil del proyecto
	Resolución No. 294 del 2012	Ingeniería de Vías	Tolima	Junio 6 del 2017, se solicitó prorroga del permiso radicado CSM00757
CONCESION DE AGUAS	Resolución 2753 de noviembre de 2007	Empresas Publicas de Beltrán	Cundinamarca	Noviembre de 2017
ZODMES	Resolución No. 408 de 9 de Marzo de 2005	Relleno Sanitario Praderas del Magdalena	Girardot	9 de Marzo de 2025

Fuente: Concesión Alto Magdalena S.A.S., 2020

Tabla 41 Cumplimiento de Requerimientos Legales

PROGRAMA	PROYECTO	MES	INDICADOR	RESULTADO
Desarrollo y Gestión Ambiental	Requerimientos Legales	Abril	N° de requerimientos obtenidos/ N° de requerimientos generados	100%

Fuente: Concesión Alto Magdalena S.A.S., 2020

2.2.25. PROGRAMA NO. 2 PROGRAMA ACTIVIDADES CONSTRUCTIVAS

Este Programa se compone de cinco (5) proyectos, a continuación, se relacionan las actividades ejecutadas durante este periodo:

➤ Proyecto: Manejo Integral de Materiales de Construcción

Durante el periodo evaluado no se realizaron actividades de bacheo y parcheo en las unidades funcionales.

➤ Proyecto: De Explotación de Fuentes De Materiales

Para esta etapa del proyecto no se realiza explotación de Fuentes de Materiales, cabe aclarar que en caso de requerirse materiales se realiza la compra a través de proveedores que cuenten con los requerimientos legales ambientales.

➤ Proyecto: De Señalización de Frentes de Obra y Sitios Temporales

Para el resto de las actividades de limpieza de señalización, remoción de material vegetal y limpieza de derrumbes, se contó con conos de reducción de velocidad y pantallas móviles para evitar que partículas de sobrantes de material vegetal pudieran impactar vehículos.

En caso de requerir la ocupación temporal de una franja de carril para actividades de nivelación y reconfiguración en varios tramos de la vía, se utiliza medidas de señalización y auxiliares de tráfico.

Para las actividades realizadas para el periodo evaluado se instaló señalización en los frentes de obra, tal cual como se muestra a continuación:

Tabla 42 Indicador – Señalización de frentes de obra y sitios temporales

PROGRAMA	PROYECTO	MES	INDICADOR	RESULTADO
Actividades Constructivas	Señalización de frentes de obra y sitios temporales	Abril	N° de Medidas implementadas/ N° Total de medidas propuestas	100%

Fuente: Concesión Alto Magdalena S.A.S., 2020

➤ Proyecto: Manejo y Disposición Final de Lodos y Escombros

El material proveniente de la remoción de derrumbes, material vegetal, material de relleno y fresado.

A continuación, se relacionan las cantidades de materiales sobrantes para el periodo evaluado, aclarando que el material depositado en la cajita es reutilizado para sus procesos:

Tabla 43 Manejo de Materiales Sobrantes

ETAPA	UF	VOLUMEN GENERADO (m3)	VOLUMEN DISPUESTO (m3)	VOLUMEN REUTILIZADO (m3)	SITIO DISPOSICIÓN FINAL
O&M	2	1339	1339	0	Ser Ambiental disposición en el Relleno Sanitario Parque ecológico Praderas del Magdalena
O&M	3	21	0	21	La Cajita
O&M	4	300	0	300	La Cajita

Fuente: Concesión Alto Magdalena S.A.S., 2020

Tabla 44 Materiales de construcción mantenimiento rutinario

ACTIVIDAD	UNIDAD FUNCIONAL	M3	Proveedor	Acto administrativo
Bacheo	Unidad funcional 5	49,495	Planta ingeniería de vías	Resolución 294 de noviembre de 2012

Fuente: Concesión Alto Magdalena S.A.S., 2020

➤ **Proyecto: Manejo y Disposición Final de Residuos Sólidos Convencionales y Especiales**

Las medidas implementadas para el manejo de los residuos sólidos convencionales y especiales que se generaron durante el periodo se describen a continuación:

✓ **Recolección y almacenamiento temporal**

Tabla 45. Estado de la gestión de los residuos sólidos domiciliarios

Área Contractual	UF	Abscisa	Operador	Estado
Área de pesaje (san Lorenzo)	2	PR 09+200	Serambiental	Activo desde el mes de enero de 2020
Peaje Guataqui	3	PR 45+560	ESP San Juan de Rio seco	Activo desde el mes de septiembre del 2019
Área de Servicio (PR 81)	3	PR 80+500	ESP San Juan de Rio seco	Activo desde el mes de septiembre del 2019
CCO	3	PR86+340	ESP San Juan de Rio seco	Activo desde el mes de septiembre del 2019
Peaje Cambao	4.2	PR 06+032	ESP San Juan de Rio seco	Activo desde el mes de septiembre del 2019
Área de servicio	5.2	K18+050	EMAS	En contratación, no obstante, los residuos son trasladado

Área Contractual	UF	Abscisa	Operador	Estado
				para el peaje de Brisas cada martes en la tarde.
Peaje Brisas	5.4	PR10+200	ESP Pto Salgar	Activo desde el mes de julio del 2019
Área de Pesaje Brisas	5.4	PR 10+380	ESP Pto Salgar	Activo desde el mes de julio del 2019

Fuente: Concesión Alto Magdalena S.A.S., 2020

Los residuos provenientes de los frentes de obra, es responsabilidad del constructor llevar a cabo la recolección por parte de empresas que cuentan con los permisos ambientales para la disposición de estos, dichos soportes son entregados mensualmente por el constructor.

✓ **Disposición Final**

Los residuos sólidos generados en las áreas contractuales se describen a continuación.

Tabla 46. Reporte de residuos sólidos generados áreas contractuales

Infraestructura	Abscisa	Cantidad de residuos sólidos (Kg)
Área de pesaje San Lorenzo	PR 09+200	29
Peaje Guataqui	PR 45+560	35
Centro de Control y Operaciones	PR86+340	95
Peaje Cambao	PR 06+032	33
Área de servicio Guarino	PR 18+050	66
Peaje Brisas	PR10+200	28
Área de peaje Brisas	PR 10+380	17

Fuente: Concesión Alto Magdalena S.A.S., 2020

2.2.26. PROGRAMA DE GESTION HIDRICA

Este Programa se compone de dos (2) proyectos de los cuales la Interventoría hace seguimiento y control a:

✓ **Proyecto: De Manejo de Aguas Superficiales**

El agua utilizada para las actividades de operación y mantenimiento son provenientes de las empresas de servicios públicos de los municipios que se encuentran dentro del área de

influencia. El abastecimiento de agua en bloque y consumo humano de las áreas contractuales se realiza a continuación.

Tabla 47. Reporte volumen de agua en bloque áreas contractuales.

Infraestructura	Abscisa	Volumen consumo agua en bloque (m ³)	Proveedor
Área de pesaje San Lorenzo	PR 09+200	11,00	José Mauricio Casas Restrepo
Peaje Guataqui	PR 45+560	8,00	
Centro de Control y Operaciones	PR86+340	19,00	Cuerpos de Bomberos Honda
Peaje Cambao	PR 06+032	10,00	
Área de servicio Guarino	PR 18+050	13,50	
Peaje Brisas	PR10+200	7,00	Cuerpos de Bomberos Puerto Salgar
Área de peaje Brisas	PR 10+380	6,00	

Fuente: Concesión Alto Magdalena S.A.S., 2020

Tabla 48. Reporte volumen de agua consumo humano de áreas contractuales.

INFRAESTRUCTURA	ABSCISA	VOLUMEN AGUA CONSUMO HUMANO	Proveedor
Área de pesaje San Lorenzo	PR 09+200	0,10	Agua Pura Slide de Vida
Peaje Guataqui	PR 45+560	0,14	
Centro de Control y Operaciones	PR86+340	0,18	
Peaje Cambao	PR 06+032	0,12	
Área de servicio Guarino	PR 18+050	0,78	
Peaje Brisas	PR10+200	0,24	
Área de peaje Brisas	PR 10+380	0,11	
Actividades de O&M	Corredor vial	5,45	

Fuente: Concesión Alto Magdalena S.A.S., 2020

Las aguas residuales generadas en las áreas contractuales son dspuestas en tanques sépticos, realizando el mantenimiento y disposición final de los desechos líquidos generados el contratista SAYA soluciones ambientales, mediante tanque de succión o vector, presentado en la siguiente tabla. La frecuencia de recolección se realiza acorde al volumen generado y los monitoreos realizados en campo por los supervisores de operación y grupo ambiental.

Tabla 49. Residuos líquidos sistemas sépticos

Fecha	Cliente	Cantidad M3
07/05/2020	Peaje Guataqui	1,65
07/05/2020	Báscula san lorenzo	5
07/05/2020	CCO	3
07/05/2020	Peaje Cambao	2
08/05/2020	Báscula brisas lado derecho	1
08/05/2020	peaje brisas	3
08/05/2020	Área de servicio km 18	6,5
19/05/2020	Báscula san lorenzo derecho	5
19/05/2020	Peaje Guataqui	1,65
19/05/2020	CCO	3,7
20/05/2020	Báscula brisas lado derecho	1,65
20/05/2020	Área de servicio km 18	2,5
20/05/2020	Peaje Cambao	2,8
20/05/2020	Peaje brisas	3,3

Fuente: Concesión Alto Magdalena S.A.S., 2020

El cronograma remitido para el proceso de cierre de los plazos de cura otorgados para peaje Cambao y de Brisas, se presentaron acorde a los lineamientos teóricos del marco legal, no obstante, realizando supervisión en campo, se identificó que los volúmenes de los tanques sépticos, da capacidad, para realizar los mantenimientos de los tanques sépticos de los peajes con frecuencia máxima de una vez por semana, actividad que se viene realizando de forma permanente.

2.2.27. PROGRAMA DE BIODIVERSIDAD Y SERVICIOS ECOSISTEMICOS

Este Programa se compone de cuatro (4) proyectos, pero que no aplican dos (2) proyectos, la Interventoría hace seguimiento y control a los siguientes proyectos.

➤ Proyecto: De Manejo del Descapote y Cobertura Vegetal

Para este periodo se realizaron actividades de poda en el proyecto.

➤ Proyecto: De Recuperación de Áreas Afectadas

De acuerdo con el documento PAGA este proyecto no aplica para esta fase.

➤ Proyecto: De Protección de Fauna

Antes de iniciar las actividades de mantenimiento se tiene establecido el realizar una inspección visual de la zona, para identificar si hay especies de fauna que deban ser rescatadas y/o relocalizadas.

Tabla 50 Indicadores – Protección de Fauna

PROGRAMA	PROYECTO	MES	INDICADOR	RESULTADO
Biodiversidad y Servicios Eco sistémicos	Protección de fauna	Abril	N° Medidas implementadas / N° Total de Medidas propuestas	100%
			N° Capacitaciones programadas / N° Total de capacitaciones ejecutadas	100%

Fuente: Concesión Alto Magdalena S.A.S., 2020

➤ **Proyecto: De Protección de Ecosistemas Sensibles**

No aplica para esta Fase.

2.2.28. PROGRAMA DE MANEJO DE INSTALACIONES TEMPORALES, DE MAQUINARIA Y EQUIPOS.

Este Programa se compone de tres (3) proyectos de los cuales la Interventoría hace seguimiento y control a:

➤ **Proyecto: De Instalación, Funcionamiento y Desmantelamiento de Instalaciones Temporales y Sitios de Acopio**

Durante el periodo evaluado no se utilizaron instalaciones temporales ni sitios de acopio, debido a que no se abrieron frentes de obra fijos.

➤ **Proyecto: De Instalación, Funcionamiento, y Desmantelamiento de las Instalaciones para la Planta de Trituración, Asfalto o Concreto**

No aplica para esta Fase.

➤ **Proyecto: De Manejo de Maquinaria, Equipos y Vehículos**

Todos los vehículos utilizados en la obra cuentan con revisión técnico-mecánica, certificado de emisiones de gases y SOAT vigentes y con buen estado de funcionamiento de frenos, sistema de dirección, sistemas de suspensión, estado adecuado de llantas, vidrios y espejos.

Los mantenimientos de los vehículos se realizan en centro autorizados, como: Mercovil, Dinissan, DisToyota, Coltolima, Riogrande, Zagautos Taller autorizado Hyundai, Pijaos y Riomotos talleres autorizados Suzuki.

Documentación que reposa en la oficina de GS - SST de la oficina de la Concesión Alto Magdalena ubicada en el área de servicio de Guarino Caldas.

Tabla 51. Maquinaria y equipo de operación y mantenimiento

VEHICULO	PLACA	MODELO
TOYOTA HILUX DOBLE CABINA	URP761	2015
TOYOTA HILUX DOBLE CABINA	URP763	2015
TOYOTA HILUX DOBLE CABINA	URP766	2015
TOYOTA HILUX DOBLE CABINA	WMK000	2015
TOYOTA HILUX DOBLE CABINA	WMK001	2015
TOYOTA HILUX DOBLE CABINA	WMK002	2015
TOYOTA HILUX DOBLE CABINA	WMK003	2015
TOYOTA HILUX DOBLE CABINA	WMK004	2015
RENAULT TRAFIC	URR868	2015
NISSAN FRONTIER D22/NP300	COD658	2015
NISSAN FRONTIER D22/NP300	COD659	2015
NISSAN FRONTIER D22/NP300	COD660	2015
NISSAN FRONTIER D22/NP300	COD661	2015
NISSAN FRONTIER D22/NP300	COD662	2015
NISSAN FRONTIER D22/NP300	I FP021	2015
HYUNDAI PANEL H1	I EY600	2015
HYUNDAI PANEL H1	I EV960	2015
MOTOCICLETA SUZUKI DR 650	UEY07D	2015
MOTOCICLETA SUZUKI DR 650	UEY08D	2015
MOTOCICLETA SUZUKI DR 650	UEY09D	2015
MOTOCICLETA SUZUKI DR 650	UEY10D	2015
MOTOCICLETA SUZUKI DR 650	UEY11D	2015
MOTOCICLETA SUZUKI DR 650	UEY12D	2015
MOTOCICLETA SUZUKI DR 650	UEY13D	2015
MOTOCICLETA SUZUKI DR 650	UEY14D	2015
MOTOCICLETA SUZUKI DR 650	UEY15D	2015
MOTOCICLETA SUZUKI DR 650	UEY16D	2015
MOTOCICLETA SUZUKI DR 650	UEY17D	2015
MOTOCICLETA SUZUKI DR 650	UEY18D	2015
MOTOCICLETA SUZUKI DR 650	RYA01D	2015
MOTOCICLETA SUZUKI DR 650	RYA02D	2015
MOTOCICLETA SUZUKI DR 650	RYA03D	2015
MOTOCICLETA SUZUKI DR 650	RYA04D	2015
MOTOCICLETA SUZUKI DR 650	RYA05D	2015

VEHICULO	PLACA	MODELO
MOTOCICLETA SUZUKI DR 650	RYA06D	2015
MOTOCICLETA SUZUKI DR 650	RYA07D	2015
MOTOCICLETA SUZUKI DR 650	RYA08D	2015
MOTOCICLETA SUZUKI DR 650	RXO82D	2015
MOTOCICLETA SUZUKI DR 650	RXO83D	2015
MOTOCICLETA SUZUKI DR 650	RXO84D	2015
MOTOCICLETA SUZUKI DR 650	RXO85D	2015
NISSAN FRONTIER D22/NP300	IFV481	2015
NISSAN FRONTIER D22/NP300	IFV482	2015
CAMIONETA HONDA	IFV526	2016
MICRO BUS RENAULT	IFV537	2017
MICRO BUS RENAULT	IFV538	2017
CAMIONETA OROCH	IFV539	2017
CAMIONETA OROCH	IFV540	2017
CAMIONETA OROCH	IFV542	2017
CAMIONETA NISSAN	IFV556	2018
CHEVROLET FRR	SCK293	2015
CHEVROLET FRR	SCK295	2015
HYUNDAI HD 78	USW240	2014
CAMION NISSAN CABSTAR	IFV523	2016
HYUNDAI PANEL H1	IFV484	2016
HYUNDAI PANEL H1	IFV485	2016
RENAULT TRAFIC	FNW841	2018
INTERNATIONAL WORK STAR	WMK020	2015
INTERNATIONAL WORK STAR	WMK021	2015

Fuente: Concesión Alto Magdalena S.A.S., 2020

2.3. GESTION SOCIAL

Se hace una descripción de cada uno de los programas del Plan de Gestión Social Contractual.

2.3.1. PROGRAMA DE ATENCION AL USUARIO

Se cuenta con los medios físicos y electrónicos establecidos para recibir las peticiones que los usuarios y la comunidad en general requiera hacer sobre el Proyecto.

En la actualidad se cuenta con las diferentes Oficinas de Atención al Usuario como son la principal y las satélites, así como los demás medios electrónicos (Pagina Web, el Call Center y el correo electrónico) para la atención a la comunidad.

2.3.2. PUNTOS DE ATENCION AL USUARIO

En la actualidad la Concesión cuenta con un equipo de trabajo el cual está prestando servicios de gestión y atención en la oficina principal de atención al Usuario. Así mismo se dio apertura a las oficinas satélites, cumpliendo la obligación contractual de la etapa de construcción, igualmente las dos (2) móviles continúan en funcionamiento, prestando el servicio a lo largo de todo el corredor vial, ubicándose en sitios estratégicos de cada uno de los municipios del área de influencia del proyecto.

Tabla 52. Personal del Programa de Atención al Usuario.

N°	NOMBRE	PROFESIÓN	FUNCIÓN A DESARROLLAR
1	Rosa Elena Sánchez Rubio	Trabajadora Social	Coordinadora Social
2	Marly Rodríguez	Trabajadora Social	Coordinadora Atención al Usuario 5 Oficina Móvil 2
3	Jessica Paola Vargas	Comunicadora Social	Profesional social UF 3 y 4
4	María Alejandra Martínez	Trabajadora Social	Profesional social UF 1,2,3 /Móvil 1

Fuente: Concesión Alto Magdalena S.A.S., 2020

2.3.3. ATENCION A QUEJAS Y RECLAMOS (PQRS)

En la actualidad desde el inicio de la etapa de pre-construcción, y en el desarrollo de la fase de Construcción se han recibido un total de 2.703 PQRS de las cuales se han atendido y cerrado el 99,99% representada en (2.702 PQRS), quedando abiertas el 0,1 % representado en una (1 PQRS). Es importante resaltar que para el corte del mes de mayo la PQRS que se encuentra abiertas están dentro de los tiempos límite de respuesta según la ley.

Tabla 53 Relación a PQRS

TOTAL PQRS RECIBIDAS	PQRS ABIERTAS (Dentro del plazo límite de atención)		PQRS ABIERTAS (Fuera del plazo límite de atención)		PQRS CERRADAS	
	Nº	%	Nº	%	Nº	%
2.703	1	0,1%	0	0	2.702	99,99%

Fuente: Concesión Alto Magdalena S.A.S., 2020

Grafica 1 PQRS Recibidas / Abiertas



Fuente: Concesión Alto Magdalena S.A.S., 2020

2.3.4. OFICINAS MOVILES DE ATENCIÓN AL USUARIO

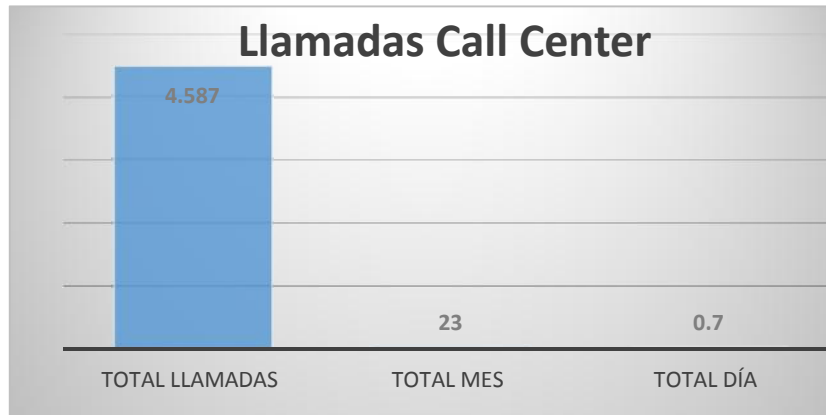
El concesionario atendiendo las indicaciones del Gobierno Nacional, de la Agencia Nacional de Infraestructura y como responsabilidad social empresarial, se tomaron las medidas sanitarias encaminadas a la prevención y limitación de la expansión del Coronavirus-COVID-19, por consiguiente no se prestó atención al usuario en las oficinas y móviles, la atención se ofreció a través de los medios electrónicos como: página web www.altomagdalena.com.co, correo electrónico info@altomagdalena.com.co y línea de atención al usuario 3219738511, semanalmente se informa a la comunidad mediante los comunicados de prensa

2.3.5. CALL CENTER

Se continúa prestando atención a través de la **Línea Telefónica de Atención al Usuario (321 9738511)** en la cual se atienden las inquietudes y dudas que presenta la comunidad acerca del proyecto y de las actividades puntuales que se desarrollen a través de la Gestión Social.

En la fase de construcción se han recibido 4.587 llamadas telefónicas, 23 llamadas durante el mes de mayo correspondiendo en promedio a 0,7 llamadas diarias.

Grafica 2 Llamadas a la línea de Atención al Usuario



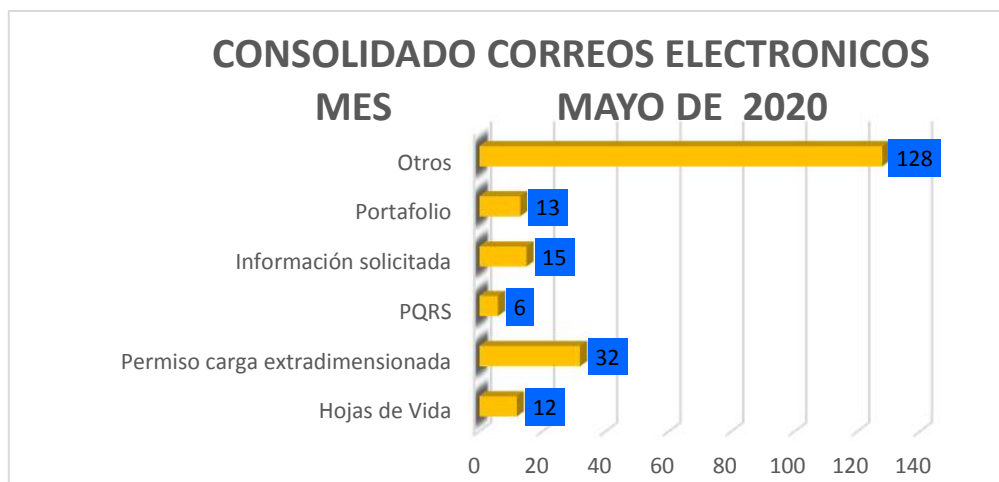
Fuente: Concesión Alto Magdalena S.A.S., 2020

2.3.6. CORREO ELECTRÓNICO, PAGINA WEB Y CALL CENTER

Durante la fase de construcción se continúa prestando atención través de la cuenta de correo electrónico info@altomagdalena.com.co en la cual se reciben todo tipo de inquietudes y consultas que realiza la comunidad, así como las PQRS que se radican a través de la página Web de la Concesión. En el presente periodo se recibieron 206 correos electrónicos, acumulando a la fecha 12.796 correos electrónicos.

A continuación, se presenta una gráfica comparativa, en donde se presenta los correos electrónicos discriminados por el motivo de la atención en el mes de mayo de 2020.

Grafica 3 Atenciones por medio de correo electrónico



Fuente: Concesión Alto Magdalena S.A.S., 2020

2.3.7. PROGRAMA DE EDUCACION Y CAPACITACION AL PERSONAL VINCULADO AL PROYECTO

En articulación con las áreas de gestión ambiental, gestión social y seguridad y salud en el trabajo, en mayo de 2020 se realizaron 125 talleres y capacitaciones dirigidos al personal vinculado al proyecto.

Tabla 54 Capacitaciones por Unidad Funcional Mayo

UF	N° CAPACITACIONES REALIZADAS	N° DE ASISTENTES
UF 1	10	176
UF 2	8	155
UF 3	32	537
UF 4	42	768
UF 5	40	497
Total	132	2133

Fuente: Concesión Alto Magdalena S.A.S., 2020

Tabla 55 Consolidado capacitaciones realizadas hasta Abril 2020

UNIDAD FUNCIONAL	N° CAPACITACIONES REALIZADAS	N° DE ASISTENTES
1	a abril 305	7594
2	a abril 335	7604
3	a abril 470	9798
4	a abril 594	12016
5	a abril 1609	28776
TOTAL	3313	65788

Fuente: Concesión Alto Magdalena S.A.S., 2020

2.3.8. PROGRAMA DE VINCULACION DE MANO DE OBRA

Con el fin de fomentar la vinculación laboral del personal del Área de Influencia Directa del Proyecto se tiene un control sobre la vinculación de mano de obra procurando que la mayoría del personal pertenezca al Área de influencia Directa, y que los mayores beneficios económicos sean para la mano de obra no calificada.

Es así como a través del convenio especial de cooperación N° 002 de 2015, derivado del convenio marco N° 007 del 11 de febrero de 2015, suscrito con el SENA se promueva que la contratación de la mano de obra se haga de una forma transparente, que permita el beneficio de los pobladores del área de influencia directa.

Desde la etapa de construcción del proyecto vial Honda-Puerto Salgar-Girardot, se ha vinculado personal del Área de Influencia Directa, promoviendo la oportunidad laboral en cada uno de los municipios de incidencia. Se debe tener presente que, según la necesidad del avance de la obra, se realiza el proceso de vinculación del personal.

A continuación, se visualiza el proceso de contratación desarrollado desde el Área Directa (Concesión) y el Área Indirecta (Diferentes Contratistas), así como la contratación percibida desde Mano de Obra Calificada y Mano de Obra No Calificada.

2.3.9. CONTRATACION DE PERSONAL

Actualmente la etapa de construcción del proyecto vial, para el mes de mayo de 2020 reporta la contratación de 650 personas vinculadas con la Concesión, constructores y contratistas que hacen parte de la ejecución del proyecto.

Tabla 56 Personal Contratado AID y AII a Mayo 2020

N° DE PERSONAL VINCULADO AL PROYECTO			TOTAL PERSONAS VINCULADAS AL PROYECTO
UF 1	6	4	
UF 2	20	5	
UF 3	25	12	
UF 4	26	14	
UF 5	394	144	
	CONTRATACION PERSONAL AID	CONTRATACION PERSONAL AII	
TOTAL	471	179	650

Fuente: Concesión Alto Magdalena S.A.S., 2020

A continuación, se reportan los datos a corte del mes de mayo de 2020, el 72% hacen parte del Área de Influencia Directa y el 28% corresponde al personal que proviene del Área de Influencia Indirecta.

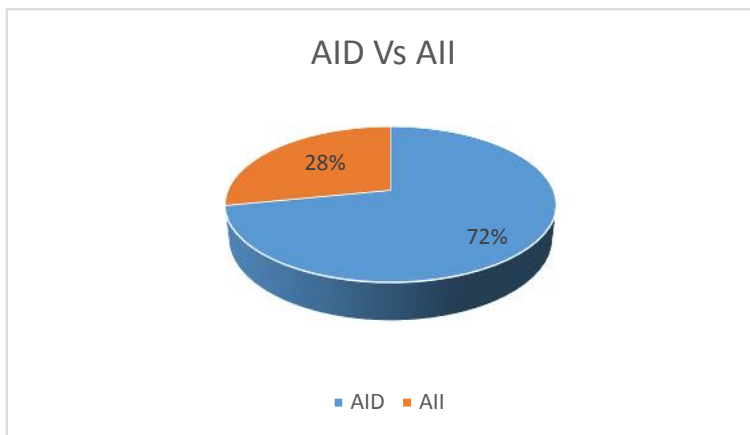
En cuanto al personal vinculado para el mes de mayo 2020, el 49% pertenece al grupo de Mano de Obra No Calificada, por tanto, el 51% de los trabajadores corresponde al grupo de servidores de Mano de Obra Calificada.

Tabla 57 Personal Contratado MOC – MONC Mayo 2020

N° DE PERSONAL VINCULADO AL PROYECTO	N° PERSONAL MOC		N° PERSONAL MONC	
UF 1	3		7	
UF 2	10		15	
UF 3	12		25	
UF 4	12		28	
UF 5	296		242	
TOTAL PERSONAS VINCULADAS 590	333	51%	333	51%

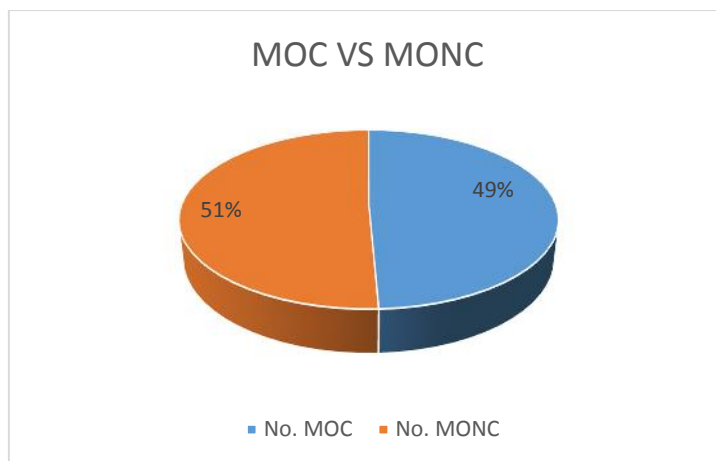
Fuente: Concesión Alto Magdalena S.A.S., 2020

Grafica 4 Relación Personal vinculado del AID con el personal del AII



Fuente: Concesión Alto Magdalena S.A.S., 2020

Grafica 5 Relación MONC contratada con la MOC



Fuente: Concesión Alto Magdalena S.A.S., 2020

2.3.10. RECEPCION DE HOJAS DE VIDA

Tabla 58 Recepción de hojas de vida en el mes de mayo 2020

MES	CANTIDAD
(mayo Consolidado) 2020	8532*

Fuente: Concesión Alto Magdalena S.A.S., 2020

*Número ajustado una vez depurada y actualizada la base de datos.

A la fecha en total se han recibido a través de las oficinas de atención al usuario y los medios magnéticos 8532 hojas de vida; según se puede evidenciar en la tabla anteriormente anunciada. En la actualidad, solo se recibirán hojas de vida en jornadas especiales de recolección para vacantes específicas.

2.3.11. REUNIONES DE SOCIALIZACION

Al mes de mayo 2020 por el tema de prevención al contagio al virus Covid 19 determinado por el Gobierno Nacional, no se generaron reuniones de acuerdo con el convenio pactado entre la Agencia Pública de Empleo APE y la Concesión Alto Magdalena, tampoco reuniones de socialización con los colaboradores de los frentes de obra del proyecto vial.

Tabla 59 Reuniones informativas alianza SENA.

Socialización Comunidad Convenio Sena	No. Reuniones	No. Asistentes
APLICATIVO SENA	82	1647

Fuente: Concesión Alto Magdalena S.A.S., 2020

Con el ánimo de aumentar la participación de la comunidad en los proceso de postulación a las ofertas laborales, el programa de vinculación de mano de obra en compañía de la Agencia Pública de Empleo Sena iniciaron la implementación de las jornadas de apoyo en el registro de hoja de vida y postulaciones a la vacante a través de la plataforma APE.

Tabla 60 Jornada de apoyo proceso de postulación a vacante

APOYO POSTULACION A VACANTE	No. REUNIONES	No. ASISTENTES	No. POSTULACIONES
Comunidad UF5	0	0	0
Comunidad UF3	0	0	0

Fuente: Concesión Alto Magdalena S.A.S., 2020

Por la época de confinamiento no se desarrollaron actividades de postulación, los procesos quedaron suspendidos. Una vez se reactiven las actividades se continuarán realizando intermediación con la Agencia Pública de Empleo SENA para el restablecimiento de la contraseña de algunos usuarios interesados en postularse a las vacantes publicadas por la Concesión.

Tabla 61 Consolidado nuevo personal vinculado con corte a mayo de 2020

MES	TRABAJADORES DIRECTOS	TRABAJADORES INDIRECTOS	ÁREA DE INFLUENCIA DIRECTA	ÁREA DE INFLUENCIA INDIRECTA	HOMBRES VINCULADOS	MUJERES VINCULADAS	MANO DE OBRA CALIFICADA	MANO DE OBRA NO CALIFICADA	TOTAL, EMPLEOS GENERADOS MES
nov-14	35	88	79	44	101	22	72	51	123
dic-14	31	2	19	14	16	17	18	15	33
ene-15	23	23	31	15	36	10	24	22	46
feb-15	22	7	15	14	19	10	20	9	29
mar-15	17	7	16	8	18	6	15	9	24
abr-15	8	5	10	3	8	5	10	3	13
may-15	26	8	26	8	27	7	19	15	34
jun-15	19	3	14	8	17	5	12	10	22
jul-15	8	6	6	8	12	2	12	2	14
ago-15	12	1	8	5	6	7	7	6	13
sep-15	12	2	2	12	11	3	12	2	14
oct-15	11	35	27	19	36	10	39	7	46
nov-15	9	55	35	29	53	11	47	17	64
dic-15	40	15	35	20	41	14	28	27	55
ene-16	22	42	37	27	47	17	48	16	64
feb-16	29	60	68	21	78	11	48	41	89
mar-16	48	106	126	28	142	12	81	73	154
abr-16	99	128	172	55	197	30	102	125	227
may-16	33	132	112	53	138	27	112	53	165
jun-16	57	100	122	35	147	10	88	69	157
jul-16	48	103	119	32	138	13	84	67	151
ago-16	25	121	91	55	133	13	104	42	146
sep-16	20	98	68	50	108	10	65	53	118

Concesión Alto Magdalena
 Contrato de Concesión N° 003 de 2014
 Proyecto Girardot – Honda – Puerto Salgar

MES	TRABAJADORES DIRECTOS	TRABAJADORES INDIRECTOS	ÁREA DE INFLUENCIA DIRECTA	ÁREA DE INFLUENCIA INDIRECTA	HOMBRES VINCULADOS	MUJERES VINCULADAS	MANO DE OBRA CALIFICADA	MANO DE OBRA NO CALIFICADA	TOTAL, EMPLEOS GENERADOS MES
oct-16	14	243	180	77	228	29	122	135	257
nov-16	14	120	73	61	123	11	105	29	134
dic-16	7	133	85	55	131	9	96	44	140
ene-17	7	223	155	75	218	12	118	112	230
feb-17	9	211	130	90	205	15	136	84	220
mar-17	12	267	158	121	257	22	153	126	279
abr-17	9	164	96	77	164	9	114	59	173
may-17	16	218	159	75	221	13	137	97	234
jun-17	30	242	177	95	248	24	159	113	272
jul-17	12	257	176	93	255	14	162	107	269
ago-17	12	292	155	149	283	21	160	144	304
sep-17	16	260	167	109	259	17	135	141	276
oct-17	5	339	173	171	329	15	177	167	344
nov-17	15	164	91	88	169	10	98	81	179
dic-17	11	58	29	40	59	10	43	26	69
ene-18	14	307	134	187	295	26	187	134	321
feb-18	19	250	132	137	250	19	147	122	269
mar-18	12	103	63	52	105	10	55	60	115
abr-18	11	190	127	74	183	18	110	91	201
may-18	8	207	122	93	202	13	118	97	215
jun-18	12	137	60	89	139	10	97	52	149
jul-18	63	132	102	93	179	16	92	103	195
ago-18	39	92	67	64	110	21	77	54	131
sep-18	8	130	71	67	129	9	72	66	138
oct-18	13	157	103	67	157	13	86	84	170

Concesión Alto Magdalena
 Contrato de Concesión N° 003 de 2014
 Proyecto Girardot – Honda – Puerto Salgar

MES	TRABAJADORES DIRECTOS	TRABAJADORES INDIRECTOS	ÁREA DE INFLUENCIA DIRECTA	ÁREA DE INFLUENCIA INDIRECTA	HOMBRES VINCULADOS	MUJERES VINCULADAS	MANO DE OBRA CALIFICADA	MANO DE OBRA NO CALIFICADA	TOTAL, EMPLEOS GENERADOS MES
nov-18	20	61	66	15	68	13	38	43	81
dic-18	4	29	20	13	30	3	10	23	33
ene-19	14	100	88	26	95	19	48	66	114
feb-19	20	76	57	39	85	11	44	52	96
mar-19	10	79	57	32	79	10	32	57	89
abr-19	9	71	68	12	75	5	24	56	80
may-19	34	46	48	32	66	14	40	40	80
jun-19	25	48	24	49	66	7	48	25	73
jul-19	32	50	46	36	54	28	50	32	82
ago-19	9	38	24	23	43	4	30	17	47
sep-19	16	62	50	28	63	15	38	40	78
oct-19	6	65	26	45	69	2	49	22	71
nov-19	4	24	4	24	26	2	24	4	28
dic-19	10	33	18	25	36	7	25	18	43
ene-20	9	90	53	46	92	7	55	44	99
feb-20	9	44	34	19	44	9	25	28	53
mar-20	19	28	21	26	32	15	31	16	47
abr-20	0	18	13	5	17	1	3	15	18
may-20	2	66	42	26	66	2	38	30	68
Total	1294	7071	4982	3383	7533	832	4675	3690	8365

2.3.12. PROGRAMA DE INFORMACION Y PARTICIPACION COMUNITARIA

Para el mes de mayo de 2020, la gestión del Plan de Medios y entrega de piezas comunicativas, según compromisos, corresponde al 100%; con 6 medios de divulgación empleados, de acuerdo a las obligaciones contractuales estipuladas. Adicionalmente se entregaron 4 Boletines de Prensa (392 al 395) y 1 volante (626). El total de piezas y actividades en acumulado son:

Tabla 62 Piezas Comunicativas en Mayo 2020

Indicador	Ediciones Elaboradas	Impresos o Enviados	Divulgados	% de entrega o avance
Volantes	626	93681	93681	100%
Boletín de Prensa	395	32352	32352	100%
Pendón desvíos Chicoral, Abanicos, esfero linterna, llavero linterna, estampa de la virgen y llavero denario, calendarios y bolsas - Actividades Campaña vial- Ponchos, pendón motociclista – policía virtual - Actividad Responsabilidad Social – Pasavías Peaje Cambao – Pasavías retorno Bogotá – Tula- Pendón #MuéveteLegal – Pendón Yo Protejo la vida – Valla Mintransporte – Pendón orientación Cambao –Pendón y folletos entrega obra Puente Flandes – Esfero gol por la vida - regla – Folleto Pescadores – Bolsa vehículo 2018 – Kit de despinche – Tarjeta calendario 2019 – Sticker número emergencia – Linterna para peatones - Pasacalles aproximación de peaje Brisas, vallas tarifarias, Abanicos, Mapa ruta, afiche mapa ruta #3., Abanicos nuevas rutas.	62	22180	22180	100%
Folleto #1 – V2 * - Folleto#2 Visita Presidencia	4	423	423	100%
Afiche #2 * Campaña vial.	1	14	14	100%
Afiche # 3 * Apertura Variante Purnio – peaje Brisas	1	150	150	100%
Mapa Ruta	6	3708	3708	100%
Folleto #3. Comparendo ambiental	1	102	102	100%
Folleto #6. Código Nacional de Tránsito Terrestre. Ley 769 de 2002 / Tránsito de animales en vía pública. Decreto 2257 de 1986	1	500	492	98%
Folleto #7. Permisos para el uso, la ocupación y la intervención temporal de la infraestructura vial. Resolución 716 de 2015	1	1000	327	33%
Folleto #8. Campaña de Samana Santa Reflexiona en la vía... ¡Es por Tú vida!	1	2000	2000	100%

Indicador	Ediciones Elaboradas	Impresos o Enviados	Divulgados	% de entrega o avance
Brochure *Se inicio la entrega enero de 2020 a enero de 2021.	4	1000	133	1.33%
Comunicado de Prensa	15	1149	1149	100%
Periódico trimestral Edición #15 *agosto-octubre	15	3000	3000	100%
Periódico trimestral Edición #16 *Noviembre-enero	16	3000	3000	100%
Periódico trimestral Edición #16 *Febrero-abril	17	3000	3000	100%
Periódico trimestral Edición #17 * abril-mayo	17	3000	3000	100%
Periódico trimestral Edición #18 *mayo-julio	18	3000	3000	100%
Periódico trimestral Edición #19 *agosto-octubre	19	3000	3000	100%
Periódico trimestral Edición #20 *noviembre-enero	20	3000	1858	61.93%
Total visitantes a la página web	En el mes de mayo: 21525-Total de visitantes a la fecha: 679159			

Fuente: Concesión Alto Magdalena S.A.S., 2020

Tabla 63 Piezas Comunicativas entregadas por UF a Mayo 2020

UF1			
AÑO	PIEZAS COMUNICATIVAS		
	MES	ELABORADAS	ENTREGADAS
2015	Octubre	90	7138
	Noviembre		
	Diciembre		
2016	Enero	7	587
	Febrero	16	1084
	Marzo	13	1125
	Abril	11	1223
	Mayo	18	1411
	Junio	11	704
	Julio	14	2026
	Agosto	16	796
	Septiembre	17	1763
	Octubre	12	1638
	Noviembre	12	2121
	Diciembre	12	1371
	2017	Enero	13
Febrero		18	982
Marzo		13	1310
Abril		18	1315
Mayo		19	1302
Junio		18	849
Julio		18	822
Agosto		16	871
Septiembre		25	4976
Octubre		21	5215

UF1				
AÑO	PIEZAS COMUNICATIVAS			
	MES	ELABORADAS	ENTREGADAS	
	Noviembre	19	1255	
	Diciembre	16	473	
2018	Enero	10	872	
	Febrero	9	292	
	Marzo	129	129	
	Abril	339	339	
	Mayo	125	125	
	Junio	209	209	
	Julio	104	104	
	Agosto	323	323	
	Septiembre	142	142	
	Octubre	141	141	
	Noviembre	139	139	
	Diciembre	116	116	
	2019	Enero	250	250
		Febrero	84	84
Marzo		64	64	
Abril		670	670	
Mayo		401	401	
Junio		610	610	
Julio		589	589	
Agosto		464	464	
Septiembre		393	393	
Octubre		815	815	
Noviembre		294	294	
Diciembre		356	356	
2020		Enero	388	388
	Febrero	365	365	
	Marzo	701	701	
	Abril	426	426	
	Mayo	355	355	

UF2			
AÑO	PIEZAS COMUNICATIVAS		
	MES	ELABORADAS	ENTREGADAS
2015	Octubre	87	7138
	Noviembre		
	Diciembre		
2016	Enero	8	605
	Febrero	18	1109
	Marzo	16	940
	Abril	11	1358
	Mayo	13	958
	Junio	8	1351
	Julio	13	1182
	Agosto	13	1043
	Septiembre	17	1876
	Octubre	9	1562

UF2			
AÑO	PIEZAS COMUNICATIVAS		
	MES	ELABORADAS	ENTREGADAS
	Noviembre	7	1779
	Diciembre	12	1380
2017	Enero	15	1256
	Febrero	15	1126
	Marzo	11	1681
	Abril	12	1312
	Mayo	16	1300
	Junio	17	2624
	Julio	9	819
	Agosto	12	901
	Septiembre	20	883
	Octubre	16	2167
	Noviembre	13	1251
	Diciembre	16	473
	2018	Enero	12
Febrero		13	372
Marzo		179	179
Abril		359	359
Mayo		320	320
Junio		391	391
Julio		400	400
Agosto		449	449
Septiembre		249	249
Octubre		359	359
Noviembre		123	123
Diciembre		288	288
2019	Enero	795	795
	Febrero	99	99
	Marzo	368	368
	Abril	400	400
	Mayo	901	901
	Junio	631	631
	Julio	806	806
	Agosto	511	511
	Septiembre	497	497
	Octubre	672	672
	Noviembre	625	625
	Diciembre	502	502
2020	enero	460	460
	Febrero	362	362
	Marzo	625	625
	Abril	426	426
	Mayo	355	355

UF3			
AÑO	PIEZAS COMUNICATIVAS		
	MES	ELABORADAS	ENTREGADAS
2015	Octubre	87	7130
	Noviembre		
	Diciembre		

2016	Enero	5	470
	Febrero	10	940
	Marzo	10	940
	Abril	7	658
	Mayo	9	846
	Junio	6	564
	Julio	6	752
	Agosto	6	564
	Septiembre	8	752
	Octubre	6	564
	Noviembre	4	376
	Diciembre	8	752
2017	Enero	7	720
	Febrero	8	752
	Marzo	7	720
	Abril	8	812
	Mayo	11	1050
	Junio	9	846
	Julio	4	376
	Agosto	7	718
	Septiembre	6	564
	Octubre	11	1301
	Noviembre	10	1155
	Diciembre	16	473
2018	Enero	10	872
	Febrero	13	461
	Marzo	323	323
	Abril	367	367
	Mayo	54	54
	Junio	391	391
	Julio	277	277
	Agosto	386	386
	Septiembre	429	429
	Octubre	433	433
	Noviembre	175	175
	Diciembre	284	284
2019	Enero	1872	1872
	Febrero	206	206
	Marzo	741	741
	Abril	400	400
	Mayo	423	423
	Junio	873	873
	Julio	1407	1407
	Agosto	735	735
	Septiembre	492	492
	Octubre	629	629
	Noviembre	821	821
	Diciembre	1137	1137
2020	enero	487	487
	Febrero	415	415
	Marzo	763	763
	Abril	426	426
	Mayo	355	355

UF4			
AÑO	PIEZAS COMUNICATIVAS		
	MES	ELABORADAS	ENTREGADAS
2015	Octubre	87	7138
	Noviembre		
	Diciembre		
2016	Enero	3	641
	Febrero	18	1268
	Marzo	19	1583
	Abril	13	1463
	Mayo	13	984
	Junio	8	1366
	Julio	14	1207
	Agosto	11	1028
	Septiembre	15	1667
	Octubre	8	1562
	Noviembre	6	1893
	Diciembre	11	1350
2017	Enero	11	1191
	Febrero	11	1088
	Marzo	10	1394
	Abril	12	1381
	Mayo	15	1343
	Junio	19	3213
	Julio	8	896
	Agosto	15	1548
	Septiembre	20	1308
	Octubre	21	2450
	Noviembre	12	1229
	Diciembre	16	475
2018	Enero	10	872
	Febrero	9	292
	Marzo	142	142
	Abril	775	775
	Mayo	310	310
	Junio	494	494
	Julio	284	284
	Agosto	349	349
	Septiembre	631	631
	Octubre	576	576
	Noviembre	175	175
	Diciembre	165	165
2019	Enero	2402	2402
	Febrero	419	419
	Marzo	130	130
	Abril	1031	1031
	Mayo	1759	1759
	Junio	984	984
	Julio	1410	1410
	Agosto	594	594
	Septiembre	519	519
	Octubre	686	686
Noviembre	686	686	

	Diciembre	1278	1278
2020	enero	508	508
	Febrero	383	383
	Marzo	586	586
	Abril	426	426
	Mayo	355	355

UF5			
AÑO	PIEZAS COMUNICATIVAS		
	MES	ELABORADAS	ENTREGADAS
2015	Octubre	87	7118
	Noviembre		
	Diciembre		
2016	Enero	5	470
	Febrero	10	940
	Marzo	10	940
	Abril	7	658
	Mayo	9	846
	Junio	6	564
	Julio	6	752
	Agosto	6	564
	Septiembre	8	752
	Octubre	6	564
	Noviembre	4	376
	Diciembre	8	752
2017	Enero	7	720
	Febrero	8	752
	Marzo	7	720
	Abril	8	812
	Mayo	11	1050
	Junio	9	846
	Julio	4	376
	Agosto	7	718
	Septiembre	6	564
	Octubre	11	1301
	Noviembre	10	1155
	Diciembre	16	474
2018	Enero	16	896
	Febrero	18	736
	Marzo	1531	1531
	Abril	1514	1514
	Mayo	386	386
	Junio	889	889
	Julio	1572	1572
	Agosto	2258	2258
	Septiembre	2910	2910
	Octubre	222	222
	Noviembre	166	166
	Diciembre	461	461
2019	Enero	2332	2332
	Febrero	2267	2267

UF5				
AÑO	PIEZAS COMUNICATIVAS			
	MES	ELABORADAS	ENTREGADAS	
	Marzo	1182	1182	
	Abril	2630	2630	
	Mayo	6486	6486	
	Junio	1494	1494	
	Julio	6992	6992	
	Agosto	2563	2563	
	septiembre	938	938	
	Octubre	1165	1165	
	Noviembre	1934	1934	
	Diciembre	1278	1278	
	2020	Enero	981	981
		Febrero	3090	3090
Marzo		658	658	
Abril		426	426	
Mayo		372	372	

Fuente: Concesión Alto Magdalena S.A.S., 2020

En cuanto a las reuniones de socialización, para el mes de mayo se genero una reunión.

Tabla 64 Descripción de la reuniones realizadas en mayo 2020

UF	FECHA	TEMA	LUGAR	N° CONVOCADOS	N° ASISTENTES
5,1	13/05/2020	Protocolo de Bioseguridad, para ocupar hotel por trabajadores de las obras de la concesión.	Hotel El Dorado- Puerto Bogotá- Guaduas	11	11

Fuente: Concesión Alto Magdalena S.A.S., 2020

Las socializaciones en acumulado son:

Tabla 65 Socializaciones en acumulado a mayo 2020

Indicador	Programadas	Convocados	Asistentes	% de asistencia
Reuniones de Socialización	342	6787	6850	98%

Fuente: Concesión Alto Magdalena S.A.S., 2020

Tabla 66 Socializaciones realizadas por UF a mayo 2020

UF1				
AÑO	MES	SOCIALIZACIONES		
		PROGRAMADAS	CONVOCADOS	ASISTENTES
2015	Octubre	8	97	103
	Noviembre			
	Diciembre			
2016	Enero	1	12	19
	Febrero	1	13	19
	Marzo	0	0	0
	Abril	0	0	0
	Mayo	0	0	0
	Junio	0	0	0
	Julio	1	25	25
	Agosto	2	28	28
	Septiembre	0	0	0
	Octubre	0	0	0
	Noviembre	0	0	0
	Diciembre	6	90	90
2017	Enero	6	90	90
	Febrero	0	0	0
	Marzo	0	0	0
	Abril	0	0	0
	Mayo	1	12	12
	Junio	2	23	23
	Julio	0	0	0
	Agosto	2	14	14
	Septiembre	7	80	73
	Octubre	1	13	13
	Noviembre	0	0	0
	Diciembre	0	0	0
2018	Enero	0	0	0
	Febrero	0	0	0
	Marzo	1	5	5
	Abril	0	0	0
	Mayo	5	67	67
	Junio	3	29	29
	Julio	0	0	0
	Agosto	0	0	0
	Septiembre	0	0	0
	Octubre	0	0	0
	Noviembre	0	0	0
	Diciembre	0	0	0
2019	Enero	1	10	10
	Febrero	1	5	5
	Marzo	0	0	0
	Abril	0	0	0
	Mayo	0	0	0
	Junio	0	0	0

UF1				
AÑO	MES	SOCIALIZACIONES		
		PROGRAMADAS	CONVOCADOS	ASISTENTES
	Julio	0	0	0
	Agosto	0	0	0
	Septiembre	0	0	0
	Octubre	0	0	0
	Noviembre	0	0	0
	Diciembre	0	0	0
2020	enero	0	0	0
	Febrero	0	0	0
	Marzo	1	4	4
	Abril	0	0	0
	Mayo	0	0	0

UF2				
AÑO	MES	SOCIALIZACIONES		
		PROGRAMADAS	CONVOCADOS	ASISTENTES
2015	Octubre	12	158	152
	Noviembre			
	Diciembre			
2016	Enero	1	20	14
	Febrero	2	25	30
	Marzo	3	124	100
	Abril	0	0	0
	Mayo	0	0	0
	Junio	0	0	0
	Julio	2	40	40
	Agosto	0	0	0
	Septiembre	2	34	23
	Octubre	0	0	0
	Noviembre	0	0	0
	Diciembre	0	0	0
	2017	Enero	3	60
Febrero		0	0	0
Marzo		0	0	0
Abril		0	0	0
Mayo		0	0	0
Junio		0	0	8
Julio		1	8	8
Agosto		3	31	31
Septiembre		7	159	152
Octubre		0	0	0
Noviembre		0	0	0
Diciembre		0	0	0
2018	Enero	0	0	0
	Febrero	0	0	0
	Marzo	0	0	0

UF2				
AÑO	MES	SOCIALIZACIONES		
		PROGRAMADAS	CONVOCADOS	ASISTENTES
	Abril	0	0	0
	Mayo	5	62	62
	Junio	3	25	59
	Julio	3	56	56
	Agosto	0	0	0
	Septiembre	0	0	0
	Octubre	0	0	0
	Noviembre	0	0	0
	Diciembre	0	0	0
2019	Enero	2	16	16
	Febrero	1	5	5
	Marzo	0	0	0
	Abril	0	0	0
	Mayo	0	0	0
	Junio	0	0	0
	Agosto	0	0	0
	Septiembre	0	0	0
	Octubre	0	0	0
	Noviembre	0	0	0
	Diciembre	0	0	0
	2020	Enero	0	0
Febrero		0	0	0
Marzo		1	4	4
Abril		0	0	0
Mayo		0	0	0

UF3				
AÑO	PIEZAS COMUNICATIVAS	SOCIALIZACIONES		
	MES	PROGRAMADAS	CONVOCADOS	ASISTENTES
2015	Octubre	0	0	0
	Noviembre			
	Diciembre			
2016	Enero	2	13	36
	Febrero	3	44	60
	Marzo	3	70	69
	Abril	0	0	0
	Mayo	0	0	0
	Junio	0	0	0
	Julio	3	38	38
	Agosto	0	0	0
	Septiembre	0	0	0
	Octubre	0	0	0
	Noviembre	0	0	0
	Diciembre	0	0	0

UF3				
AÑO	PIEZAS COMUNICATIVAS	SOCIALIZACIONES		
	MES	PROGRAMADAS	CONVOCADOS	ASISTENTES
2017	Enero	1	18	18
	Febrero	0	0	0
	Marzo	0	0	0
	Abril	0	0	0
	Mayo	0	0	0
	Junio	0	0	0
	Julio	0	0	0
	Agosto	1	178	178
	Septiembre	4	99	99
	Octubre	3	62	62
	Noviembre	3	24	24
	Diciembre	0	0	0
2018	Enero	0	0	0
	Febrero	2	18	18
	Marzo	3	68	68
	Abril	0	0	0
	Mayo	1	18	18
	Junio	1	34	34
	Julio	1	22	22
	Agosto	2	45	45
	Septiembre	2	11	11
	Octubre	0	0	0
	Noviembre	3	69	135
	Diciembre	0	0	0
2019	Enero	6	86	99
	Febrero	1	24	24
	Marzo	0	0	0
	Abril	0	0	0
	Mayo	0	0	0
	Junio	0	0	0
	Julio	5	75	75
	Agosto	1	10	12
	Septiembre	0	0	0
	Octubre	0	0	0
	Noviembre	0	0	0
	Diciembre	0	0	0
2020	Enero	0	0	0
	Febrero	0	0	0
	Marzo	2	8	8
	Abril	0	0	0
	Mayo	0	0	0

UF4				
AÑO	MES	SOCIALIZACIONES		
		PROGRAMADAS	CONVOCADOS	ASISTENTES
2015	Octubre	11	258	267
	Noviembre			
	Diciembre			
2016	Enero	1	12	28
	Febrero	5	62	76
	Marzo	5	279	334
	Abril	1	12	15
	Mayo	1	5	10
	Junio	0	0	0
	Julio	1	41	41
	Agosto	4	52	134
	Septiembre	0	0	0
	Octubre	0	0	0
	Noviembre	0	0	0
	Diciembre	1	19	19
2017	Enero	0	0	0
	Febrero	1	32	32
	Marzo	2	43	43
	Abril	4	85	85
	Mayo	4	45	116
	Junio	0	0	0
	Julio	0	0	0
	Agosto	4	55	55
	Septiembre	5	273	149
	Octubre	2	46	46
	Noviembre	1	6	6
	Diciembre	1	20	27
2018	Enero	0	0	0
	Febrero	1	32	32
	Marzo	0	0	0
	Abril	0	0	0
	Mayo	2	60	60
	Junio	2	21	25
	Julio	0	0	0
	Agosto	0	0	0
	Septiembre	0	0	0
	Octubre	0	0	0
	Noviembre	2	10	10
	Diciembre	0	0	0
2019	Enero	3	72	72
	Febrero	0	0	0
	Marzo	0	0	0
	Abril	0	0	0
	Mayo	0	0	0
	Junio	0	0	0
	Julio	0	0	0
	Agosto	0	0	0

UF4				
AÑO	MES	SOCIALIZACIONES		
		PROGRAMADAS	CONVOCADOS	ASISTENTES
	Septiembre	0	0	0
	Octubre	0	0	0
	Noviembre	0	0	0
	Diciembre	0	0	0
2020	Enero	0	0	0
	Febrero	0	0	0
	Marzo	0	0	0
	Abril	0	0	0
	Mayo	0	0	0

UF5				
AÑO	PIEZAS COMUNICATIVAS	SOCIALIZACIONES		
	MES	PROGRAMADAS	CONVOCADOS	ASISTENTES
2015	Octubre	0	0	0
	Noviembre	0	0	0
	Diciembre	0	0	0
2016	Enero	0	0	0
	Febrero	1	12	26
	Marzo	12	175	382
	Abril	1	12	23
	Mayo	2	52	36
	Junio	0	0	0
	Julio	0	0	0
	Agosto	2	26	27
	Septiembre	2	116	130
	Octubre	9	456	222
	Noviembre	0	0	0
	Diciembre	1	35	35
2017	Enero	0	0	0
	Febrero	0	0	0
	Marzo	1	68	68
	Abril	2	20	20
	Mayo	1	28	28
	Junio	2	14	14
	Julio	2	23	23
	Agosto	6	38	38
	Septiembre	2	10	10
	Octubre	4	85	85
	Noviembre	4	75	65
	Diciembre	2	7	7
2018	Enero	0	0	0
	Febrero	3	22	22
	Marzo	1	5	5
	Abril	8	155	155

UF5				
AÑO	PIEZAS COMUNICATIVAS	SOCIALIZACIONES		
	MES	PROGRAMADAS	CONVOCADOS	ASISTENTES
	Mayo	9	117	117
	Junio	10	156	153
	Julio	2	49	49
	Agosto	4	39	39
	Septiembre	14	222	153
	Octubre	4	121	84
	Noviembre	3	69	135
	Diciembre	0	0	0
2019	Enero	2	34	34
	Febrero	5	289	289
	Marzo	2	59	59
	Abril	3	55	55
	Mayo	11	205	205
	Junio	12	213	213
	Julio	13	222	222
	Agosto	3	30	35
	Septiembre	0	0	0
	Octubre	3	20	20
	Noviembre	0	0	0
	Diciembre	1	4	4
2020	Enero	3	14	14
	Febrero	6	63	63
	Marzo	1	15	15
	Abril	0	0	0
	Mayo	1	11	11

Fuente: Concesión Alto Magdalena S.A.S., 2020

2.3.13. PROGRAMA DE APOYO A LA CAPACIDAD INSTITUCIONAL

La Concesión implementa jornadas informativas y de capacitación con las diferentes instituciones, entes municipales y entes de vigilancia (Policía de carreteras) en miras de propiciar un mejor escenario para el desarrollo del proyecto, dando a conocer la diferente normatividad que permite mantener la custodia y/o recuperación de las áreas de espacio público (derecho de vía).

Es así como desde el año 2015 al año 2020 se han ejecutado las siguientes actividades.

Tabla 67 Relación de comunicados dirigidos a instituciones en Mayo 2020

COMUNICADOS	UF	MES	2015	2016	2017	2018	2019	2020	ASUNTO
			CANT	CANT	CANT	CANT	CANT	CANT	
140	UF1	ENERO	0	1	0	0	0	0	Información sobre la Resolución 716 del 2015. Permisos para el uso, ocupación e
		FEBRERO	0	0	0	0	1	2	
		MARZO	0	0	0	0	0	0	
		ABRIL	0	0	0	0	0	0	

COMUNICADOS	UF	MES	2015	2016	2017	2018	2019	2020	ASUNTO
			CANT	CANT	CANT	CANT	CANT	CANT	
		MAYO	0	0	0	1	0	0	intervención temporal de la infraestructura vial carretera concesionada. Instalación y funcionamiento COSO MUNICIPAL (alcaldías)
		JUNIO	0	0	0	1	2		
		JULIO	2	0	1	0	1		
		AGOSTO	0	0	0	3	0		
		SEPTIEMBRE	0	0	0	0	0		
		OCTUBRE	0	0	0	0	0		
		NOVIEMBRE	0	0	0	0	0		
		DICIEMBRE	0	0	0	0	0		
	UF2	ENERO	0	0	0	0	1	0	
		FEBRERO	0	1	0	0	1	2	
		MARZO	0	0	0	0	0	0	
		ABRIL	0	0	0	0	1	0	
		MAYO	0	0	0	1	3	2	
		JUNIO	0	0	0	0	0		
		JULIO	0	0	0	0	0		
		AGOSTO	0	0	0	1	0		
		SEPTIEMBRE	0	0	0	0	0		
		OCTUBRE	0	0	0	2	0		
		NOVIEMBRE	0	0	0	2	0		
		DICIEMBRE	0	0	2	1	0		
	UF3	ENERO	0	0	0	0	2	1	
		FEBRERO	0	0	0	1	2	3	
		MARZO	0	1	1	0	1	0	
		ABRIL	0	0	0	0	2	0	
		MAYO	0	1	0	1	0	0	
		JUNIO	0	0	0	0	2		
		JULIO	0	0	0	1	0		
		AGOSTO	0	1	0	2	0		
		SEPTIEMBRE	1	0	1	0	2		
		OCTUBRE	0	0	0	3	1		
	NOVIEMBRE	0	0	0	4	4			
	DICIEMBRE	0	0	0	1	0			
	UF4	ENERO	0	0	0	1	0	0	
		FEBRERO	0	0	0	1	1	3	
		MARZO	0	1	0	0	0	1	
		ABRIL	0	0	0	0	0	0	
		MAYO	0	0	1	0	0	0	
		JUNIO	0	1	0	0	0		
		JULIO	0	0	3	0	0		
		AGOSTO	0	0	1	0	0		
		SEPTIEMBRE	0	1	1	0	0		
		OCTUBRE	1	0	1	1	0		
		NOVIEMBRE	0	0	2	2	0		
	DICIEMBRE	0	0	0	1	0			
	UF5	ENERO	0	0	0	1	0	2	
		FEBRERO	0	0	0	5	1	3	
		MARZO	0	1	0	0	2	0	
		ABRIL	0	0	1	4	0	0	
		MAYO	0	0	0	0	0	2	
		JUNIO	0	0	0	1	2		
		JULIO	0	1	0	1	0		

COMUNICADOS	UF	MES	2015	2016	2017	2018	2019	2020	ASUNTO
			CANT	CANT	CANT	CANT	CANT	CANT	
		AGOSTO	0	0	1	1	2		
		SEPTIEMBRE	1	0	0	0	2		
		OCTUBRE	0	0	0	2	1		
		NOVIEMBRE	0	1	0	0	0		
		DICIEMBRE	0	0	2	1	1		
TOTAL			5	11	18	47	38	21	

Fuente: Concesión Alto Magdalena S.A.S., 2020

Tabla 68 Solicitudes restitución espacio Público/Capacitaciones a Mayo 2020

COMUNICADOS	UF	MES	2015	2016	2017	2018	2019	2020	ASUNTO
			CANT	CANT	CANT	CANT	CANT	CANT	
192	2UF1	ENERO	0	1	0	0	0	0	Solicitud de Restitución de Bienes de Uso Público / Capacitación en normatividad vigente de ley 1228, Restitución de Bienes de Uso Público (alcaldías municipales)
		FEBRERO	0	0	0	0	1	0	
		MARZO	0	0	0	0	1	2	
		ABRIL	0	0	0	3	0	0	
		MAYO	0	0	0	1	0	2	
		JUNIO	0	0	0	1	0		
		JULIO	2	0	1	0	0		
		AGOSTO	0	0	0	0	0		
		SEPTIEMBRE	0	0	0	2	1		
		OCTUBRE	1	1	0	0	0		
		NOVIEMBRE	0	0	0	0	1		
		DICIEMBRE	0	0	0	0	0		
	UF2	ENERO	0	0	0	0	1	0	
		FEBRERO	0	0	0	0	2	0	
		MARZO	0	1	0	0	1	0	
		ABRIL	0	0	0	0	0	0	
		MAYO	0	0	0	1	0	0	
		JUNIO	0	0	1	2	0		
		JULIO	0	0	0	0	0		
		AGOSTO	0	0	0	2	0		
		SEPTIEMBRE	0	0	0	1	0		
		OCTUBRE	1	1	1	3	2		
		NOVIEMBRE	0	0	0	1	0		
		DICIEMBRE	0	0	0	0	0		
	UF3	ENERO	0	0	0	0	2	1	
		FEBRERO	0	0	0	2	2	0	
		MARZO	0	1	0	1	1	0	
		ABRIL	0	0	0	1	4	0	
		MAYO	0	0	0	0	0	0	
		JUNIO	0	0	0	0	0		
		JULIO	0	0	1	0	0		
		AGOSTO	0	0	0	2	0		
		SEPTIEMBRE	0	1	0	2	0		
		OCTUBRE	1	0	1	0	1		
		NOVIEMBRE	0	0	0	4	0		
		DICIEMBRE	0	0	1	1	0		
	UF4	ENERO	0	0	0	2	0	0	

COMUNICADOS	UF	MES	2015	2016	2017	2018	2019	2020	ASUNTO
			CANT	CANT	CANT	CANT	CANT	CANT	
		FEBRERO	0	0	0	2	1	0	
		MARZO	0	1	0	2	0	0	
		ABRIL	0	0	0	0	2	0	
		MAYO	0	0	1	0	0	0	
		JUNIO	0	1	0	2	0		
		JULIO	0	0	1	1	0		
		AGOSTO	0	0	0	1	0		
		SEPTIEMBRE	0	1	1	0	0		
		OCTUBRE	1	0	0	2	2		
		NOVIEMBRE	0	0	1	1	1		
		DICIEMBRE	0	0	1	0	0		
	UF5	ENERO	0	0	1	3	2	2	
		FEBRERO	0	1	1	2	5	5	
		MARZO	0	1	0	1	1	0	
		ABRIL	0	0	1	3	5	0	
		MAYO	0	1	0	3	4	2	
		JUNIO	0	1	0	1	2		
		JULIO	0	0	1	2	4		
		AGOSTO	0	0	0	1	2		
		SEPTIEMBRE	0	1	0	1	2		
		OCTUBRE	1	0	1	3	1		
		NOVIEMBRE	0	1	2	10	2		
		DICIEMBRE	1	0	1	3	4		
TOTAL			8	15	19	76	60	14	

Fuente: Concesión Alto Magdalena S.A.S., 2020

Tabla 69 Reuniones o Gestiones con Autoridades Municipales y/o de Policia a Mayo 2020

Total, Reuniones	UF	MES	2015		2016		2017		2018		2019		2020		
			CANT	ASIST	CANT	ASIST	CANT	ASIST	CANT	ASIST	CANT	ASIST	CANT	ASIST	
401	UF1	ENERO	0	0	1	5	0	0	0	0	0	0	0	0	0
		FEBRERO	0	0	0	0	1	7	0	0	0	0	0	0	0
		MARZO	1	8	0	0	1	6	1	2	0	0	2	5	
		ABRIL	1	10	1	7	1	5	1	10	2	15	0	0	
		MAYO	0	0	0	0	0	0	0	0	0	0	1	15	
		JUNIO	0	0	0	0	1	8	0	0	0	0			
		JULIO	2	10	1	7	1	6	3	18	1	5			
		AGOSTO	0	0	0	0	1	7	0	0	0	0			
		SEPTIEMBRE	0	0	0	0	2	16	0	0	0	0			
		OCTUBRE	1	4	0	0	1	5	0	0	1	2			
		NOVIEMBRE	0	0	0	0	1	8	0	0	1	2			
		DICIEMBRE	1	6	0	0	0	0	1	2	0	0			
	UF2	ENERO	0	0	0	0	1	7	2	4	3	24	1	2	
		FEBRERO	0	0	1	6	0	0	2	10	0	0	0	0	
		MARZO	1	6	1	4	4	27	2	17	0	0	2	6	
		ABRIL	0	0	0	0	0	0	1	26	1	2	0	0	
		MAYO	1	5	0	0	0	0	2	13	1	13	1	15	
		JUNIO	2	10	1	5	3	18	0	0	5	18			
		JULIO	1	5	0	0	0	0	8	67	1	5			
		AGOSTO	0	0	0	0	0	0	2	5	0	0			
		SEPTIEMBRE	0	0	1	5	4	29	2	12	3	20			
		OCTUBRE	1	7	1	7	4	32	1	5	3	7			
	UF3	NOVIEMBRE	1	7	1	9	2	17	0	0	1	12			
		DICIEMBRE	0	0	0	0	0	0	2	8	0	0			
		ENERO	0	0	0	0	0	0	0	0	0	0	4	8	
		FEBRERO	1	7	0	0	0	0	1	4	0	0	4	8	
		MARZO	0	0	1	6	0	0	1	3	1	5	6	26	
		ABRIL	1	8	0	0	0	0	0	0	1	5	0	0	
		MAYO	0	0	0	0	0	0	3	25	3	23	1	15	
		JUNIO	1	5	0	0	2	10	1	8	3	11			
JULIO	0	0	1	7	1	6	0	0	5	24					
AGOSTO	1	8	0	0	0	0	1	15	1	4					

Concesión Alto Magdalena
 Contrato de Concesión N° 003 de 2014
 Proyecto Girardot – Honda – Puerto Salgar



Total, Reuniones	UF	MES	2015		2016		2017		2018		2019		2020	
			CANT	ASIST	CANT	ASIST	CANT	ASIST	CANT	ASIST	CANT	ASIST	CANT	ASIST
		SEPTIEMBRE	0	0	0	0	1	7	3	9	4	15		
		OCTUBRE	1	4	1	9	0	0	5	54	4	9		
		NOVIEMBRE	1	8	0	0	0	0	0	0	7	23		
		DICIEMBRE	1	7	0	0	0	0	2	8	2	4		
	UF4	ENERO	0	0	0	0	0	0	1	4	1	2	1	14
		FEBRERO	1	6	0	0	1	6	3	16	1	12	1	13
		MARZO	1	5	2	18	1	8	0	0	1	2	2	14
		ABRIL	1	5	0	0	0	0	1	4	4	29	0	0
		MAYO	0	0	0	0	1	6	1	2	1	2	1	15
		JUNIO	1	6	1	7	3	19	7	57	1	13		
		JULIO	0	0	0	0	3	14	3	24	1	17		
		AGOSTO	1	4	0	0	2	12	2	14	3	20		
		SEPTIEMBRE	0	0	1	5	4	24	3	21	0	0		
		OCTUBRE	1	8	0	0	2	13	4	30	2	20		
		NOVIEMBRE	1	8	1	5	1	7	3	22	1	2		
		DICIEMBRE	1	7	0	0	0	0	5	16	1	2		
	UF5	ENERO	0	0	0	0	0	0	2	17	7	41	6	45
		FEBRERO	0	0	0	0	1	8	2	24	12	93	9	81
		MARZO	1	10	1	6	1	5	2	12	5	16	1	3
		ABRIL	0	0	0	0	1	7	3	32	3	6	0	0
		MAYO	0	0	0	0	0	0	0	0	6	55	4	40
		JUNIO	2	17	1	10	1	6	1	6	6	19		
		JULIO	0	0	0	0	2	17	0	0	6	31		
		AGOSTO	2	19	0	0	3	23	4	22	6	26		
		SEPTIEMBRE	0	0	1	6	1	8	4	19	0	0		
		OCTUBRE	1	7	0	0	1	7	1	2	4	23		
		NOVIEMBRE	1	8	1	5	0	0	8	19	4	10		
		DICIEMBRE	1	9	1	8	1	7	0	0	4	13		
TOTAL			36	244	22	147	62	418	108	688	134	702	47	325

Fuente: Concesión Alto Magdalena S.A.S., 2020

Tabla 70 Gestiones de recuperación y/o Custodia de Espacio Público a Mayo 2020

COMUNICADOS	UF	MES	2015	2016	2017	2018	2019	2020	ASUNTO
			CANT	CANT	CANT	CANT	CANT	CANT	
818	UF1	ENERO	0	1	1	2	1	0	Gestiones de recuperación y/o Custodia de Espacio Público a agosto 2017. a los municipios de Flandes, Girardot, Nariño, Guataquí, San Juan de Río Seco, Chaguaní, Guaduas, Honda, La Dorada, Puerto Salgar
		FEBRERO	0	1	0	1	0	0	
		MARZO	0	0	1	0	2	1	
		ABRIL	0	1	1	1	0	1	
		MAYO	0	1	1	0	1	1	
		JUNIO	1	0	1	2	4		
		JULIO	0	1	1	0	1		
		AGOSTO	0	0	2	0	2		
		SEPTIEMBRE	0	1	1	0	0		
		OCTUBRE	1	1	2	1	4		
		NOVIEMBRE	1	1	1	0	1		
		DICIEMBRE	0	0	1	1	0		
	UF2	ENERO	0	1	0	2	2	10	
		FEBRERO	1	1	1	2	0	2	
		MARZO	0	1	1	3	0	5	
		ABRIL	1	1	1	2	1	3	
		MAYO	0	1	1	3	3	1	
		JUNIO	0	0	2	4	2		
		JULIO	1	1	1	4	3		
		AGOSTO	1	1	1	5	1		
		SEPTIEMBRE	1	1	1	1	1		
		OCTUBRE	0	1	0	3	2		
		NOVIEMBRE	1	1	1	1	7		
		DICIEMBRE	0	0	1	4	1		
	UF3	ENERO	0	0	0	2	6	9	
		FEBRERO	0	1	0	5	6	7	
		MARZO	0	0	1	4	1	6	
		ABRIL	1	0	0	4	8	4	
		MAYO	0	1	0	4	3	13	
		JUNIO	0	1	1	4	15		
		JULIO	0	0	1	1	8		
		AGOSTO	0	1	0	5	13		
		SEPTIEMBRE	0	0	1	9	7		
		OCTUBRE	1	0	2	5	8		
		NOVIEMBRE	1	1	1	4	6		
		DICIEMBRE	1	0	0	9	18		
	UF4	ENERO	0	1	0	2	2	0	
		FEBRERO	0	1	1	7	6	1	
		MARZO	0	1	1	4	1	1	
		ABRIL	1	0	0	2	4	3	
		MAYO	0	1	1	4	3	12	
		JUNIO	0	1	1	2	11		
		JULIO	0	1	1	1	8		
		AGOSTO	0	1	2	1	10		
		SEPTIEMBRE	0	0	1	2	3		
		OCTUBRE	1	1	2	9	3		
		NOVIEMBRE	1	1	2	5	3		
		DICIEMBRE	0	1	1	4	2		
	UF5	ENERO	0	0	0	5	9	5	

COMUNICADOS	UF	MES	2015	2016	2017	2018	2019	2020	ASUNTO
			CANT	CANT	CANT	CANT	CANT	CANT	
		FEBRERO	0	1	1	6	18	23	
		MARZO	0	1	1	3	11	14	
		ABRIL	0	2	0	10	18	2	
		MAYO	1	1	0	11	7	14	
		JUNIO	0	1	2	13	8		
		JULIO	0	2	3	9	24		
		AGOSTO	0	1	2	2	12		
		SEPTIEMBRE	0	1	2	7	19		
		OCTUBRE	1	2	3	3	20		
		NOVIEMBRE	2	1	3	10	11		
		DICIEMBRE	1	1	2	6	13		
TOTAL			21	47	63	226	364	138	

Fuente: Concesión Alto Magdalena S.A.S., 2020

2.3.14. PROGRAMA DE CAPACITACION, EDUCACION Y CONCIENTIZACION DE LA COMUNIDAD

Debido a la coyuntura que se presenta en el país por la emergencia sanitaria por la pandemia del COVID-19, se han creado nuevas estrategias para acercarnos a las comunidades de formar virtual, ya que las medidas de distanciamiento social, no permiten efectuar reuniones.

En este período se inició el contacto y las gestiones con algunos líderes comunitarios, la opción de compartir información sobre distintos temas de interés por medio de grupos de whatsapp, con el objeto de generar un espacio de información, sensibilización y formación, a las comunidades, quienes serán multiplicadores, sin embargo, es difícil de cuantificar el número de participantes.

De acuerdo a lo anterior, se ha compartido los mensajes de prevención por parte del Ministerio de Salud, para evitar el contagio del COVID-19, apoyándonos en la información oficial que da a conocer las medidas y disposiciones sobre el tema.

Tabla 71 Capacitaciones con la comunidad Mayo 2020

UF	N° CAPACITACIONES REALIZADAS	N° DE ASISTENTES
UF 1	2	4
UF 2	0	0
UF 3	0	0
UF 4	0	0
UF 5	2	4
Total	4	8

Fuente: Concesión Alto Magdalena S.A.S., 2020

Tabla 72 Consolidado capacitaciones con la comunidad al mes Abril 2020

UNIDAD FUNCIONAL	N° CAPACITACIONES REALIZADAS	N° DE ASISTENTES
1	a Abril 52	1397
2	a Abril 56	1682
3	a Abril 73	1168
4	a Abril 77	1633
5	a Abril 225	4748
TOTAL	Total Abril 483	10.628

Fuente: Concesión Alto Magdalena S.A.S., 2020

2.3.15. PROGRAMA DE CULTURA VIAL

El programa está orientado en promover comportamientos adecuados relacionados con el uso y disfrute de la infraestructura vial que contribuya a la prevención y mitigación de accidentes.

En este período se inició el contacto y las gestiones con los docentes, la opción de compartir información sobre seguridad vial por medio de grupos de whatsapp, con el objeto de generar un espacio de información, sensibilización y formación, a las comunidades, quienes serán multiplicadores, sin embargo, es difícil de cuantificar el número de participantes.

Tabla 73 Gestiones para la implementación del programa Mayo 2020

UNIDAD FUNCIONAL	GESTIONES REALIZADAS	PARTICIPANTES
UF 1	3	9
UF 2	17	88
UF 3	30	286
UF 4	10	70
UF 5	63	481
TOTAL MAYO	0	0
CONSOLIDADO	123	934

Fuente: Concesión Alto Magdalena S.A.S., 2020

Tabla 74 Actividades Pedagógicas Mayo 2020

UNIDAD FUNCIONAL	CAPACITACIONES	PARTICIPANTES
UF 1	51	984
UF 2	62	1.269
UF 3	77	2.589
UF 4	55	1.627
UF 5	74	2.904
TOTAL MAYO	5	53
CONSOLIDADO	324	9.426

Fuente: Concesión Alto Magdalena S.A.S., 2020

Tabla 75 Actividades de Campañas Trimestrales a Mayo 2020

MES	ACTIVIDADES CAMPAÑA TRIMESTRAL	PARTICIPANTES
UF 1	38	1.196
UF 2	115	5.736
UF 3	79	5.809
UF 4	104	11.089
UF 5	210	28.502
TOTAL MAYO	5	---
CONSOLIDADO	550	52.332

Fuente: Concesión Alto Magdalena S.A.S., 2020

Tabla 76 Actividades de Sensibilización peatones Mayo 2020

MES	ACTIVIDADES	PARTICIPANTES
UF 1	48	955
UF 2	66	1.630
UF 3	74	2.752
UF 4	58	1.546
UF 5	64	5.297
TOTAL MAYO	5	--
CONSOLIDADO	315	12.185

Fuente: Concesión Alto Magdalena S.A.S., 2020

2.3.16. PROGRAMA DE ARQUEOLOGIA PREVENTIVA

Para proteger el patrimonio arqueológico antes del inicio de las actividades de construcción y en cumplimiento de los lineamientos ambientales del proyecto, el Concesionario solicitó al ICANH la certificación sobre el estado del patrimonio arqueológico, con los debidos soportes para que el Instituto se pronuncie al respecto.

Mediante el radicado 0814 del 22 de febrero de 2016 se entregó la solicitud autorización de intervención arqueológica (Arqueología Preventiva) para la ejecución del plan de manejo arqueológico para el proyecto de construcción, rehabilitación, mejoramiento, operación y mantenimiento del corredor Honda - Puerto Salgar - Girardot unidades funcionales 1, 2 y 3.

Posteriormente, mediante el radicado 1603 del 6 de abril de 2016 se entregó la solicitud autorización de intervención arqueológica (Arqueología Preventiva) para la ejecución del plan de manejo arqueológico para el proyecto de construcción, rehabilitación, mejoramiento, operación y mantenimiento del corredor Honda - Puerto Salgar - Girardot unidades funcionales 4 y 5.

El 26 de febrero de 2018 se realizaron entregaron los siguientes documentos al ICANH. Adenda de modificación de personal 4, radicado 0934. Entrega de informe ejecutivo de trabajo de campo, radicado 0935.

El 2 de agosto hubo visita por parte del coordinador de arqueología de este instituto quien observó y valoró los procesos desempeñados en el laboratorio.

Entre el 01 de mayo de 2019 al 28 de mayo de 2019 se realizaron los siguientes trámites con el ICANH.

Asunto: Manejo y tenencia del material arqueológico. Según el No. De Radicado 2867 con fecha 27 de mayo del 2009.

Entre el 01 de Junio de 2019 al 28 de Junio de 2019 el ICANH no se realizaron trámites, se recibió la visita del personal del ICANH el día 13 de Junio de 2019.

Entre el 01 de Julio de 2019 al 28 de Julio de 2019 el ICANH no se realizaron trámites ante el ICANH.

El 24 de julio del 2019 se realiza la visita a la Alcaldía de Tocaima, para conocer los sitios de posible Museo arqueológico.

El 12 de agosto del 2009 se realiza solicitud manejo y tenencia del material arqueológico. Según el No. De Radicado 4576.

El 12 de agosto del 2019 solicitud adendo de modificación de personal. Radicado No. 4575.

Entre el 01 de septiembre de 2019 al 30 de septiembre de 2019 se realizaron los siguientes trámites ante el ICANH.

-Asunto: Manejo y tenencia del material arqueológico. Autorización 5640 Según los No. De Radicado 5392 y 5393 con fecha 17 de septiembre del 2019.

-Asunto: Modificación de personal. Autorización 5640. No de radicado. Fecha 30 de septiembre.

Las actividades de arqueología preventiva para las UF 1 y 2 han terminado, sólo está pendiente la entrega del informe final por parte de la líder del proceso.

Tabla 77 Resumen Tramites ante el ICANH Mayo 2020

Trámites ante el ICAHN							
N°	SECTOR	TIPO DE PERMISO A TRAMITAR	RADICADO ANTE EL ICANH		RADICADO RTA ICANH		ESTADO
1	1	Evaluación y Autorización Licencia Arqueológica Tramo Flandes - Girardot	10-feb-15	502	17-abr-15	1613	Aprobado
2	2	Evaluación y Autorización Licencia Arqueológica Tramo Girardot -Guataquí	10-feb-15	503	17-abr-15	1614	Aprobado
3	3	Intervención Arqueológica	12-feb-15	545	17-abr-15	1617	Aprobado
4	4	Intervención Arqueológica	12-feb-15	546	17-abr-15	1615	Aprobado
5	1	Evaluación y Autorización Licencia Arqueológica Tramo Flandes - Girardot	20-mar-15	1229	17-abr-15	1613	Aprobado
6	2	Intervención Arqueológica	20-mar-15	1231	17-abr-15	1614	Aprobado
7	3	Intervención Arqueológica	20-mar-15	1228	17-abr-15	1617	Aprobado
8	4	Intervención Arqueológica	20-mar-15	1230	17-abr-15	1615	Aprobado
9	5	Intervención Arqueológica	21-abr-15	1660	12/05/2015	2072	Aprobado
10	1	Informe final de prospección y PMA Tramo Flandes - Girardot	17-jun-15	2620	10-jul-15	3143	Aprobado
11	5	Plan Arqueológico Manejo	26-jun-15	2818	15-jul-15	3144	Aprobado
12	2	Plan Arqueológico Manejo	6-jul-15	2919	23-jul-15	3222	Aprobado
13	3	Plan Arqueológico Manejo	13-jul-15	3039	4-ago-15	3469	Aprobado

Trámites ante el ICAHN							
N°	SECTOR	TIPO DE PERMISO A TRAMITAR	RADICADO ANTE EL ICAHN		RADICADO RTA ICAHN		ESTADO
14	4	Plan Manejo Arqueológico	16-jul-15	3112	6-ago-15	3540	No Aprobado
15	1,2,3,4,5	Prospección Arqueológica zonas de ZODMES - Corredor vial	9-sep-15	3966	2-oct-15	4687	Aprobado
16	4	Correcciones al Plan de Manejo Arqueológico	25-sep-15	4245	22-oct-15	4996	No Aprobado
17	4.1	Plan Manejo Arqueológico autorizaciones temporales QBN-15032X y QBN-15031 (Materiales de Construcción - UF 4.1)	9-oct-15	4488	5-nov-15	5243	Aprobado
18	1	Plan Manejo Arqueológico	26-oct-15	4763	5-feb-16	485	Aprobado
19	4	Correcciones al Plan de Manejo Arqueológico	28-oct-15	4831	5-nov-15	5295	Aprobado
20	4.1	Plan Manejo Arqueológico autorizaciones temporales QBN-15032X y QBN-15031 (Materiales de Construcción - UF 4.1)	18-dic-15	5681	8-ene-16	117	No Aprobado
21	1,2,3	Autorización Intervención arqueológica	22-feb-16	814	11-mar-16	1087	No Aprobado
22	4.1	Plan Manejo Arqueológico autorizaciones temporales QBN-15032X y QBN-15031 (Materiales de Construcción - UF 4.1)	22-feb-16	813	11-mar-16	1084	No Aprobado
23	1,2,3	Autorización Intervención Arqueológica	16-mar-16	1256/1257	1-abr-16	1351	Aprobado
24	4,5	Ejecución del PMA fase Construcción	6-abr-16	1603	20-abr-16	1611	Aprobado

Trámites ante el ICAHN							
N°	SECTOR	TIPO DE PERMISO A TRAMITAR	RADICADO ANTE EL ICAHN		RADICADO RTA ICAHN		ESTADO
25	4.1	Plan Manejo Arqueológico autorizaciones temporales QBN-15032X y QBN-15031(Materiales de Construcción - UF 4.1	11-abr-16	1673	No Aprobado	No Aprobado	No Aprobado
26	4	Adendo modificatorio 001 a la autorización de trabajos de arqueología 5681	2-may-16	2071	24-abr-16	2262	Aprobado
27	4	Adendo modificatorio 002 a la autorización de trabajos de arqueología 5681	21-jun-16	2996	8-jul-16	3089	Aprobado
28	4.1	Solicitud de evaluación de informe arqueológico predio QBN-15032X y QBN-15031(Materiales de Construcción - UF 4.1	23-jun-16	3049	11-jul-16	3104	Aprobado
29	4	Adendo modificatorio 003 a la autorización de trabajos de arqueología 5681	14-jul-16	3479/3650	5-ago-16	3653	Aprobado
30	4	Adendo modificatorio 004 a la autorización de trabajos de arqueología 5681	19-jul-16	4129	13-sep-16	4361	Aprobado
31	3	Solicitud de adendo de exclusión	10-nov-16	5677	24-nov-16	-5677	Aprobado
32	4	Adendo modificatorio 005 a la autorización de trabajos de arqueología 5681	6-dic-16	6216	6-ene-17	35	Aprobado
33	4	Adendo modificatorio 006 a la autorización de trabajos de arqueología 5681	15-dic-16	6382	11-ene-17	66	Aprobado
34	1,2 y 3	Adendo modificatorio 006 a la autorización de	4-abr-17	1789	11-abr-17	2015	Aprobado

Trámites ante el ICAHN							
N°	SECTOR	TIPO DE PERMISO A TRAMITAR	RADICADO ANTE EL ICAHN		RADICADO RTA ICAHN		ESTADO
		trabajos de arqueología 5640					
35	3,4 y5	Adendo modificatorio 007 (2) a la autorización de trabajos de arqueología 5681	19-abr-17	1983	11-may-17	2014	Aprobado
36	3,4 y5	Adendo modificatorio 007 a la autorización de trabajos de arqueología 5681	15-ago-17	4082	26-oct-17	4330	Aptobado
37	4.1	Solicitud autorización arqueológica para prospección scv09031	5-sep-17	4470	23-oct-17	4820	Aprobado
38	5	Adendo modificatorio 008 a la autorización de trabajos de arqueología 5681	15-nov-17	5789	29-dic-17	6017	Aprobado-condicionado
39	3,4y5	Adendo modificatorio 009 a la autorización de trabajos de arqueología 5681	25-may-18	2678	6-jul-18	3391	Aprobado
40	1,2	Adendo modificatorio personal intervención 5640	26-feb-18	934	2 –may-18	1975	Aprobado
41	1,2	Respuesta Informe ejecutivo	26-feb-18	9345	24–may-18	2365	Con recomendaciones
42	1,2	Adendo de modificación N° 9 Prorroga	23-mar-18	1494	2 –may-18	1976	Aprobado
43	1,2	Convenios profesionales externos	29–may-18	2728	6-jul-18	3371	Aprobado
44	1,2	Periodo de vacaciones arqueóloga titular	29–may-18	2729	4-jul-18	2729	Aprobado
45	1,2	Propuesta análisis de hallazgos en laboratorio	3-sep-18	4625	5-oct-18	5036	Aprobado
46	1,2	Adendo Modificación personal	3-sep-18	4626	5-oct-18	5036	Aprobado
47	3,4y5	Adendo modificatorio 011 a la autorización de	11-mar-19	1251	16-abr-19	1793	Aprobado

Trámites ante el ICAHN							
N°	SECTOR	TIPO DE PERMISO A TRAMITAR	RADICADO ANTE EL ICANH		RADICADO RTA ICANH		ESTADO
		trabajos de arqueología 5681					
48	1,2	Adendo prorrogada Autorización	18-mar-19	1418	16-abr-19	1770	Aprobado
49	1,2	Adendo Modificación personal	18-mar-19	1419	16-abr-19	1770	Aprobado
50	1,2	Comunicación	12-ago-19	4576	18-oct-19	5949	Aprobado
51	1,2	Comunicación	17-sep-19	5392 y 5393	18-oct-19	5950	Aprobado
52	1,2	Modificación de adendo 13	30-sep-19	571	21-oct-19	6025	Aprobado

2.3.17. PROGRAMA DE ACOMPAÑAMIENTO SOCIOPREDIAL

ACTIVIDAD N° 1 Seguimiento del Plan de Compensaciones Socioeconómicas

En relación con las Unidades sociales con factores de compensación aprobados para el restablecimiento de vivienda y medios económicos en la Unidad Funcional 2 y 3, no se reportaron para este mes predios con estas unidades sociales.

Tabla 78 Identificación Unidades sociales con factores sociales Mayo 2020

PREDIO No.	RELACION CON EL INMUEBLE	TIPO DE UNIDAD SOCIAL			RESPONSABLE DE LA UNIDAD SOCIAL	FACTOR RECOMENDADO (VALORES)			ACRDO DE RCTO (d/m/a)	FIRMA DE DIAGNOSTICO SOCIOECONOMICO (INTERVENTORIA)
		USR	USP	OUS		FARV (\$)	FAMOV (\$)	FARME (\$)		
N.A.	N.A.	N.A.	N.A.	N.A.	N.A.	N.A.	N.A.	N.A.	N.A.	N.A.

Fuente: Concesión Alto Magdalena S.A.S., 2020

Visitas a Unidades Sociales beneficiarias del Factor de Apoyo al Restablecimiento de Vivienda y Factor de Apoyo por Movilización

Durante el mes de mayo no se realizaron visitas de identificación de necesidades a las Unidades Sociales para el traslado.

Gestión a oferta inmobiliaria

El programa de acompañamiento a gestión socio-predial para este período, no reporta visitas a las familias, debido a las restricciones por la declaratoria de emergencia sanitaria del gobierno nacional, frente a la pandemia del coronavirus

Gestiones UF2 - UF3 – UF 5

Durante el mes se estableció contacto telefónico con los responsables de las unidades sociales, para atender inquietudes y avances en los procesos de adquisición de las viviendas de reposición y demás temas de interés por parte de ellos.

Teresa Gloria: El día 22/05/2020, mediante llamada telefónica 3112636852 US, donde se le informa que se tiene una visita pendiente, para realizar seguimiento a la 3, se pregunta a la familia como está, se les habla del autocuidado, que deben permanecer en casa, tener cada uno de los miembros de la familia, sus guantes, desinfectar los elementos que utilizan se habla de las normas que se deben tener frente a la pandemia y que cuando termine todo que está pasando se retomaran las visitas.

-Saúl calderón: Se realiza seguimiento mediante llamada telefónica, donde se pregunta al Sr. Calderón, como se encuentra de salud usted y su familias, se les habla del autocuidado, que deben permanecer en casa, tener cada uno de los miembros de la familia, sus guantes, desinfectar los elementos que utilizan se habla de las normas que se deben tener frente a la pandemia y que cuando termine todo que está pasando se retomaran las visitas.

- German Barrios: El día 22/05/2020, se realiza llamada telefónica donde se pregunta al Sr. Barrios que como se encuentra de salud él y su familias, se les habla del autocuidado, que deben permanecer en casa, tener cada uno de los miembros de la familia, sus guantes, desinfectar los elementos que utilizan se habla de las normas que se deben tener frente a la pandemia y que cuando termine todo que está pasando se retomaran las visitas.

- Ligia Acuña: El día 25/05/2020, mediante llamada telefónica al número 3124186248 se realiza seguimiento a la Sra. Acuña, donde se le informa que se tiene una visita pendiente, para realizar seguimiento a la 3, se pregunta a la familia como está, se les habla del autocuidado, que deben permanecer en casa, tener cada uno de los miembros de la familia, sus guantes, desinfectar los elementos que utilizan se habla de las normas que se deben tener frente a la pandemia y que cuando termine todo que está pasando se retomaran las visitas.

- Maria Deisy Sepúlveda: El día 19/05/2020, mediante llamada telefónica al número 3142480091 se realiza seguimiento a la unidad productiva de pollos, donde se le informa que se tiene una visita pendiente, para realizar seguimiento a la 3, se pregunta a la familia como está, se les habla del autocuidado, que deben permanecer en casa, tener cada uno de los miembros de la familia, sus guantes, desinfectar los elementos que utilizan se habla

de las normas que se deben tener frente a la pandemia y que cuando termine todo que está pasando se retomaran las visitas.

- **Ricardo Cardona:** El día 19/05/2020, mediante llamada telefónica al número 3006140826, donde se le informa que se tiene una visita pendiente, para realizar seguimiento a la 3, se pregunta a las familia como está, se les habla del autocuidado, que deben permanecer en casa, tener cada uno de los miembros de la familia, sus guantes, desinfectar los elementos que utilizan se habla de las normas que se deben tener frente a la pandemia y que cuando termine todo que está pasando se retomaran las visitas

Gestión y avances de traslados a Unidades sociales:

A continuación, se relacionan las unidades sociales ubicadas en los predios a intervenir por obras en los sectores de Puerto Bogotá (Realineamiento costado izquierdo) y Sector Glorieta hacia Norcasia – La Dorada, cuyos insumos prediales están en proceso de aprobación por la interventoría, sin embargo, aceptaron el traslado anticipado a las viviendas de reposición.

Tabla 79 Gestión inmobiliaria y procesos Unidades Sociales Realineamiento UF 5.1

PREDIOS		PROPIETARIO	RESPONSABLE DE LA US	RELACIÓN CON EL INMUEBLE	FICHA SOCIAL APROBADA	UNIDAD SOCIAL TRASLADADA SI /NO	FACTOR RESTABLECIMIENTO DE VIVIENDA PAGADO	OBSERVACIONES
ANTES	AHORA							
ALMA-40163	ALMA-5-0253	Municipio de Guaduas	Rubén Pescador	Mejoratorio	No	Si	No	Unidad social trasladada a la vivienda definitiva en el municipio de Mariquita - Tolima.
		Municipio de Guaduas	Pedro Pablo Romero	Mejoratorio	No	Si	No	Unidad social trasladada a la vivienda definitiva en la inspección de Puerto Bogotá.
		Municipio de Guaduas	Nancy Beltrán Caicedo	Mejoratorio	No	Si	No	Unidad social trasladada a la vivienda definitiva en la inspección de Puerto Bogotá.
		Municipio de Guaduas	William Basabe	Mejoratorio	No	Si	No	Unidad social trasladada a la vivienda definitiva en la inspección de Puerto Bogotá.
		Municipio de Guaduas	Martha Barrero	Mejoratorios	No	Si	No	Trasladada a la vivienda de reposición en Puerto Bogotá

PREDIOS		PROPIETARIO	RESPONSABLE DE LA US	RELACIÓN CON EL INMUEBLE	FICHA SOCIAL APROBADA	UNIDAD SOCIAL TRASLADADA SI /NO	FACTOR RESTABLECIMIENTO DE VIVIENDA PAGADO	OBSERVACIONES
ANTES	AHORA							
		Municipio de Guaduas	Luis Ángel Ardila	Mejoratorio	No	Si	No	Unidad Social trasladada a la vivienda definitiva en la inspección de Puerto Bogotá.
		Municipio de Guaduas	Rosa Hermila Andrade	Mejoratorio	No	Si	No	Unidad Social trasladada a la vivienda definitiva en la ciudad de Ibagué
		Municipio de Guaduas	Blanca Lilia Gordillo	Mejoratorio	No	Si	No	Unidad social trasladada con arriendo a la misma vivienda de reposición hasta terminar la gestión de compra definitiva con los vendedores
		Municipio de Guaduas	Carlos Erasmo Guzmán	Mejoratorio	No	Si	No	Unidad social trasladada a la vivienda definitiva en el barrio Bogotá - Honda.
ALMA-4-0164	ALMA-5-0254	Municipio de Guaduas	Pedro Pablo Mejía	Mejoratorio	No	Si	No	Unidad social trasladada a la vivienda definitiva en el municipio de Honda.
ALMA-4-0166	ALMA-5-0256	Marleny Moreno Vargas	Marleny Moreno Vargas	Propietaria	No	Si	No	Unidad social trasladada a la vivienda definitiva en el municipio de Ibagué.
ALMA-4-0168	ALMA-5-0258	Municipio de Guaduas	Olga María Hernandez	Mejorataria	No	Si	No	Unidad Social trasladada a la vivienda definitiva en la inspección de Puerto Bogotá.
ALMA-4-0169	ALMA-5-0259	Municipio de Guaduas	Sandra Rodríguez	Mejorataria	No	Si	No	Unidad social trasladada a la vivienda definitiva en el municipio de Honda.
	ALMA 5-0261	Transito Mahecha	Teresa Gloria Lopez	Mejorataria	Si	SI	Si	Unidad social trasladada a la vivienda definitiva en el municipio de Honda.
	ALMA-5-0265	Shirley Rey Acuña	Ligia Acuña	Mejorataria	SI	SI	SI	Unidad Social trasladada a la

PREDIOS		PROPIETARIO	RESPONSABLE DE LA US	RELACIÓN CON EL INMUEBLE	FICHA SOCIAL APROBADA	UNIDAD SOCIAL TRASLADADA SI /NO	FACTOR RESTABLECIMIENTO DE VIVIENDA PAGADO	OBSERVACIONES
ANTES	AHORA							
								vivienda definitiva en la inspección de Puerto Bogotá.
ALMA-4-0177	ALMA-5-0267	Saúl Calderón	Saúl calderón	Propietario	No	Si	No	Unidad Social trasladada a la vivienda definitiva en la inspección de Puerto Bogotá.
	ALMA-5-0268	Weimar Palacios y Otros	Diana Paola Palacio	Propietario	No	SI	No	Unidad social trasladada a la vivienda definitiva en el municipio de Honda.
ALMA-4-0179	ALMA-5-0269	Félix Antonio Curacas	Félix Antonio Curacas	Propietario	SI	Si	SI	Unidad social trasladada a la vivienda definitiva en el municipio de Honda.
ALMA-4-0182	ALMA-5-0272	Leydy Johana Aguirre Ruiz y Dagoberto Aguirre	Leydy Johana Aguirre	Propietaria	SI	Si	SI	Unidad Social trasladada a la vivienda definitiva en la inspección de Puerto Bogotá.
ALMA-4-0184	ALMA-5-0274	Priscila Montero Useche y otro	Priscila Montero	Propietaria	No	Si	No	Unidad Social trasladada a la vivienda definitiva en la inspección de Puerto Bogotá.

Fuente: Concesión Alto Magdalena S.A.S., 2020

A la fecha se tienen diez (10) familias identificadas en el sector de la Glorieta Norcasia UF 5.2. Con el propósito de adelantar las obras de construcción de la vía, de manera voluntaria las unidades sociales aceptaron el traslado temporal a las mismas viviendas de reposición y así paralelamente avanzar en el proceso de escrituración de dichas viviendas.

Tabla 80 Gestión con unidades sociales a trasladar La Dorada sector glorieta Norcasia

PREDIO	PROPIETARIO	RESPONSABLE DE LA US	RELACIÓN CON EL INMUEBLE	FICHA SOCIAL APROBADA	UNIDAD SOCIAL TRASLADADA SI /NO	FACTOR RESTABLECIMIENTO DE VIVIENDA PAGADO	OBSERVACIONES
ALMA-5-0075	Municipio de La Dorada	DALLYRA PEREZ	Mejorataria	No	Si	No	Unidad social trasladada
ALMA-5-0066	HOSPITAL SAN FELIX	EDWAR ALAPE RUIZ	Mejorataria	Si	Si	No	Unidad social trasladada
		LUZ MARINA LAPE RUIZ	Mejorataria	Si	Si	No	Unidad social trasladada

PREDIO	PROPIETARIO	RESPONSABLE DE LA US	RELACIÓN CON EL INMUEBLE	FICHA SOCIAL APROBADA	UNIDAD SOCIAL TRASLADADA SI/NO	FACTOR RESTABLECIMIENTO DE VIVIENDA PAGADO	OBSERVACIONES
		NEIFFY ESTRELLA	Mejorataria	Si	No	No	En proceso de traslado
ALMA-5-0125	MUNICIPIO DE LA DORADA	JAIME LEONEL RAMIREZ	Mejorataria	No	Si	No	Unidad social trasladada
		BARBARA HERRERA	Mejorataria	No	Si	No	Unidad social trasladada
ALMA-5-0126	MUNICIPIO DE LA DORADA	EVER IRREÑO CORTES	Mejorataria	No	Si	No	Unidad social trasladada
		MARTHA JARAMILLO	Mejorataria	No	Si	No	Unidad social trasladada
		JESUS OVIDIO RUA	Mejorataria	No	Si	No	Unidad social trasladada
ALMA-5-0137	DAVID	ROSA ATEHORTUA	Mejorataria	SI	SI	SI	Unidad social trasladada

Fuente: Concesión Alto Magdalena S.A.S., 2020

Acompañamiento en firma de escrituras de la vivienda de reposición:

Durante este período no se efectuaron acompañamiento para firma de escrituras.

Acompañamiento en el proceso de restablecimiento de servicios sociales:

Durante este período no se efectuaron acompañamientos para el restablecimiento de servicios sociales a las unidades sociales, por no aplicar esta condición para el presente mes.

Seguimiento a Unidades Sociales Trasladas

Visita N° 1 visita seguimiento

Tabla 81 Visita N° 1 de seguimiento US trasladadas

PREDIO ADQUIRIDO	BENEFICIARIO (trasladado)	TIPO DE UNIDAD SOCIAL	ACTIVIDAD DESARROLLADA
N.A	N.A	N.A	N.A

Fuente: Concesión Alto Magdalena S.A.S., 2020

Visita N°2 visitas de seguimiento

Tabla 82 Unidades Sociales Trasladas

PREDIO ADQUIRIDO	BENEFICIARIO (trasladado)	TIPO DE UNIDAD SOCIAL	ACTIVIDAD DESARROLLADA
N.A	N.A	N.A	N.A

Fuente: Concesión Alto Magdalena S.A.S., 2020

Visita N°3 visitas de seguimiento y cierres

Tabla 83 Visitas de cierre a seguimientos

PREDIO ADQUIRIDO	BENEFICIARIO (trasladado)	TIPO DE UNIDAD SOCIAL	ACTIVIDAD DESARROLLADA
N.A	N.A	N.A	N.A

Fuente: Concesión Alto Magdalena S.A.S., 2020

Con relación a los seguimientos de las unidades sociales de las reubicaciones temporales, se aclara que se debe esperar sean aprobados los insumos prediales, para continuar los seguimientos exigidos contractualmente, del acompañamiento a la gestión socio predial, y/o proceso de compra de las viviendas de reposición, proyectando el Concesionario informe descriptivo de la situación que aclare las fechas de traslados temporales y definitivos.

Por otro lado, se realizaron las visitas de verificación a las unidades sociales trasladadas anticipadamente que estaban ubicadas en la inspección de Puerto Bogotá –Realineamiento UF5.1

Tabla 84 Verificación de traslados anticipados UF5

N°	PREDIO ADQUIRIDO	BENEFICIARIO (trasladado)	TIPO DE UNIDAD SOCIAL	FECHA DE VISITA	MUNICIPIO DE TRASLADO
1	ALMA-5-0253	Rosa Ermila Andrade	USR	19/02/2019	IBAGUE
2		Nancy Beltrán	USR	19/02/2019	HONDA
3		Carlos Erasmo Guzmán	USR	19/02/2019	HONDA
4	ALMA-5-0253	William Basabe	USR	19/02/2019	PUERTO BOGOTA
5		Pedro Pablo Romero	USR	19/02/2019	PUERTO BOGOTA
6		Blanca Lilia Gordillo	USR	19/02/2019	PUERTO BOGOTA
7		Luis Ángel Ardila	USR	19/02/2019	PUERTO BOGOTA
8	ALMA-5-0254	Pedro Pablo Mejía	USR	19/02/2019	PUERTO BOGOTA
9	ALMA-5-0267	Saúl Calderón	USR	19/02/2019	PUERTO BOGOTA

N°	PREDIO ADQUIRIDO	BENEFICIARIO (trasladado)	TIPO DE UNIDAD SOCIAL	FECHA DE VISITA	MUNICIPIO DE TRASLADO
10	ALMA-5-0256	Olga Hernández	USR	19/02/2019	PUERTO BOGOTA

Fuente: Concesión Alto Magdalena S.A.S., 2020

Reuniones interinstitucionales:

Durante este período no se efectuaron reuniones interinstitucionales en relación con los acompañamientos y seguimientos a las unidades sociales de las unidades funcionales.

2.3.18. PLAN DE COMPENSACIONES SOCIO ECONÓMICAS

Se relaciona a continuación el resumen de las actividades desarrolladas por el área de gestión Socio - predial, durante el mes de mayo 2020 - Unidades Funcionales N° 2 – 3 – 4 y 5.

Tabla 85 Resumen de Actividades Gestión Socio-Predial

ACTIVIDAD	CANTIDAD
Atención a propietarios/mejoratorios en oficina	0
Reuniones en predios	0
Acompañamiento Gestión Inmobiliaria	0
Proyección Respuesta PQR	0
Revisión Ficha Social F.12	1
Revisión Ficha Social F.13	0
Revisión Ficha Social F.14	2
Revisión Ficha Social F.15	2
Revisión Ficha Social F 16	2
Revisión de Acuerdos de reconocimiento	0
Acompañamiento a equipo técnico y jurídico en la organización de reuniones con la comunidad/levantamiento actas de reunión/caracterización socioeconómica...	0
Actualización del Plan de Compensaciones	1
Comité Socio-predial	1

Fuente: Concesión Alto Magdalena S.A.S., 2020

A continuación, se presenta un resumen por Unidad Funcional del número total de predios, Unidades Sociales identificadas y pago de compensaciones realizadas en el mes de mayo 2020.

Tabla 86 Resumen Unidades Funcionales

Unidad Funcional	N° Total de predios	N° Total de Unidades sociales	N° Total de Unidades sociales productivas	N° Total de Unidades sociales residentes	Valor compensaciones Pagadas
UF1	18	3	1	2	\$ 5.515.640,00

Unidad Funcional	N° Total de predios	N° Total de Unidades sociales	N° Total de Unidades sociales productivas	N° Total de Unidades sociales residentes	Valor compensaciones Pagadas
UF2	144	95	35	58	\$1.244.610.673,20
UF3	135	71	16	43	\$ 412.724.638,75
UF4.1	6	0	0	0	\$ -
UF4.2	70	8	3	4	\$ 57.256.914,00
UF 5.1	86	97	9	79	\$ 674.135.053,00
UF 5.2	44	67	24	29	\$ 276.725.437,00
UF 5.3	2	0	0	0	\$ -
UF 5.4	30	2	1	1	\$ 10.156.146,00
TOTAL	535	343	89	216	\$ 2.681.124.501,95

Fuente: Concesión Alto Magdalena S.A.S., 2020

A continuación, se describen las actividades realizadas por parte del equipo socio predial del Concesionario, frente a la aplicación de los factores de compensación socioeconómica, definidos en la Resolución 545 de 2008 del INCO, hoy Agencia Nacional de Infraestructura ANI y la Resolución 1776 de 2015 de la ANI, los cuales son otorgados a los responsables de las Unidades Sociales identificadas dentro de los predios requeridos, con el objeto de mitigar el impacto socioeconómico causado por la ejecución del proyecto.

Insumos

Frente a la elaboración de insumos sociales en el mes de mayo de 2020 no se presentaron fichas sociales elaboradas por el Concesionario, en cada Unidad Funcional, las cuales fueron revisadas por parte de la Coordinadora socio-predial; Sin embargo, hace falta la revisión y aprobación por parte de la Interventoría.

Es importante tener en cuenta que el levantamiento de la Ficha Social, así como la elaboración del Registro Fotográfico y del Diagnostico Socioeconómico, está sujeto a la revisión y aprobación por parte de la Interventoría de la Ficha Predial, el Estudio de Títulos y el Avalúo.

A continuación, se presenta la relación de fichas sociales elaboradas por la Concesión por Unidad Funcional revisadas.

Tabla 87 Resumen Fichas Sociales por Unidad Funcional

UNIDAD FUNCIONAL	GCSP-F-012	GCSP-F-013	GCSP-F-014	GCSP-F-015	GCSP-F-016
UF 1	0	0	0	0	0
UF 2	0	0	0	0	0
UF 3	0	0	0	0	0
UF 4	0	0	0	0	0
UF 5	1	0	2	2	2
TOTAL	1	0	2	2	2

Fuente: Concesión Alto Magdalena S.A.S., 2020

Seguimiento del Plan de Compensaciones Socioeconómicas

En el mes de mayo de 2020 no se proyectaron Acuerdos de Reconocimiento de Compensaciones Socioeconómicas.

Tabla 88 Acuerdos de reconocimientos elaborados

PREDIO	TIPO DE U.S	BENEFICIARIO	FAV(\$)	FAMOR(\$)	FAMOV (\$)	FARME (\$)	FAA (\$)	TOTAL
N.A.	N.A.	N.A	N.A	N.A	N.A.	N.A	N.A	N.A

Fuente: Concesión Alto Magdalena S.A.S., 2020

2.3.19. FICHAS APROBADAS POR PARTE DE LA INTERVENTORÍA

En el mes de mayo de 2020, la interventoría no realizó la aprobación de fichas sociales

Tabla 89 Fichas Sociales aprobadas por la interventoría

OFICIO ENVIO	FICHAS REMITIDAS	APROBACION INTV	FECHA
ALMA-2020-1276	ALMA-5-0074	CI.004/GP7950/20/7.4.2	20/05/2020
ALMA-2020-1277	ALMA-5-0080		

Fuente: Concesión Alto Magdalena S.A.S., 2020

2.3.20. INFORME DE APLICACIÓN DE COMPENSACIONES SOCIOECONÓMICAS

Durante el mes de mayo de 2020, la Concesión Alto Magdalena S.A.S no realizó pago de factores sociales:

Tabla 90 Pago de compensaciones socioeconómicas

PREDIO	RESPONSABLE	FAV	FAMOR	FAMOV	FME	FAA	VALOR RECOMENDADO DIAGNOSTICO SOCIOECONOMICO	VALOR CANCELADO
N.A.	N.A	N.A	N.A	N.A	N.A	N.A	N.A	N.A

Fuente: Concesión Alto Magdalena S.A.S., 2020

* Queda pendiente un pago para completar el valor de la compensación.

** Ultimo pago por parte de compensación socioeconómica

***Por parte de la DIAN se realizó un descuento del 20%

Tabla 91 Plan de compensaciones socio económicas


PLAN DE COMPENSACIONES SOCIO ECONÓMICAS						
FACTORES DE APOYO (VALOR ESTIMADO)						
Unidad Funcional	FARV (\$) Restablecimiento de Vivienda	FAMOR (\$) Moradores	FAMOV (\$) Movilización	FARME (\$) Restablecimiento de Medios Economicos	FARR (\$) Arrendadores	TOTAL
UF 1	\$ -	\$ -	\$ 1.378.910	\$ 4.136.730	\$ -	\$ 5.515.640
UF 2	\$ 1.652.074.611	\$ 58.007.616	\$ 50.511.879	\$ 156.630.744	\$ 1.650.000	\$ 1.918.874.850
UF 3	\$ 182.878.751	\$ 92.389.668	\$ 36.593.368	\$ 84.507.720	\$ 17.812.242	\$ 414.181.749
UF 4.1	\$ -	\$ -	\$ -	\$ -	\$ -	\$ -
UF 4.2	\$ 24.464.271	\$ 11.718.630	\$ 3.909.559	\$ 16.264.454	\$ 900.000	\$ 57.256.914
UF 5.1*	\$ 1.391.348.686	\$ 99.374.262	\$ 64.772.736	\$ 38.698.536	\$ 6.180.000	\$ 1.600.374.220
UF 5.2	\$ 469.133.790	\$ 53.363.796	\$ 33.190.890	\$ 117.411.221	\$ 19.480.245	\$ 692.579.942
UF 5.3	\$ -	\$ -	\$ -	\$ -	\$ -	\$ -
UF 5.4	\$ -	\$ 4.687.452	\$ 781.242	\$ 4.687.452	\$ -	\$ 10.156.146
TOTAL	\$ 3.719.900.109	\$ 319.541.424	\$ 191.138.584	\$ 422.336.857	\$ 46.022.487	\$ 4.698.939.461
VALOR ESTIMACION PLAN DE COMPENSACIONES SOCIO ECONÓMICAS ENERO 2020						\$ 4.698.939.461
VALOR ESTIMACION PLAN DE COMPENSACIONES SOCIO ECONÓMICAS AGOSTO 2019						\$ 4.408.272.684
VALOR ESTIMACION PLAN DE COMPENSACIONES SOCIO ECONÓMICAS ENERO 2019						\$ 4.269.844.007
VALOR ESTIMACION PLAN DE COMPENSACIONES SOCIO ECONÓMICAS OCTUBRE 2018						\$ 4.082.203.809
VALOR ESTIMACION PLAN DE COMPENSACIONES SOCIO ECONÓMICAS JULIO 2018						\$ 3.659.717.301
VALOR ESTIMACION PLAN DE COMPENSACIONES SOCIO ECONÓMICAS FEBRERO 2018						\$ 3.195.179.944
VALOR ESTIMACION PLAN DE COMPENSACIONES SOCIO ECONÓMICAS 2015						\$ 3.082.374.453
SALDO PENDIENTE						\$ (1.616.565.008)

Fuente: Concesión Alto Magdalena S.A.S., 2020

A Los valores se han aumentado, debido a que se ha realizado el levantamiento de la información y ya hay varios avalúos aprobadas para identificar el valor real de las compensaciones económicas a aplicar. Sin embargo, cada mes estos valores tienden a varias de acuerdo con la información levantada en campo.

A continuación, se presenta el Informe ejecutivo “Matriz – Plan de Compensaciones socioeconómicas” del mes de mayo 2020. El cual esta con los valores actualizados a 2020, excepción de los pagos realizados en años anteriores continuación.

Tabla 92 Matriz de Compensaciones Socio-Economicas

 Agencia Nacional de Infraestructura	SISTEMA INTEGRADO DE GESTIÓN					CÓDIGO	GCSP-F-203
	PROCESO	GESTIÓN CONTRACTUAL Y SEGUIMIENTO DE PROYECTOS DE INFRAESTRUCTURA DE TRANSPORTE				VERSIÓN	001
	FORMATO	MATRIZ - PLAN DE COMPENSACIONES SOCIOECONÓMICAS - INFORME EJECUTIVO				FECHA	30/09/2015
Proyecto	CONCESION ALTO MAGDALENA S.A.S						
Fecha	PERIODO MAYO 2020						
SECTOR	FACTOR CANCELADO (VALORES)						
	FARV (\$)	FAMOR (\$)	FAMOV (\$)	FARR (\$) ARRENDADORES	FARME (\$)	TOTAL	
UF 1	\$ -	\$ -	\$ 1.378.910,00	\$ -	\$ 4.136.730,00	\$ 5.515.640,00	
UF 2	\$ 1.073.375.024,20	\$ 42.207.162,00	\$ 33.055.193,00	\$ 1.650.000,00	\$ 94.323.294,00	\$ 1.244.610.673,20	
UF 3	\$ 182.249.756,75	\$ 92.389.668,00	\$ 35.765.252,00	\$ 17.812.242,00	\$ 84.507.720,00	\$ 412.724.638,75	
UF 4.1	\$ -	\$ -	\$ -	\$ -	\$ -	\$ -	
UF 4.2	\$ 24.464.271,00	\$ 11.718.630,00	\$ 3.909.559,00	\$ 900.000,00	\$ 16.264.454,00	\$ 57.256.914,00	
UF 5.1	\$ 506.088.457,00	\$ 88.840.626,00	\$ 45.461.070,00	\$ 5.580.000,00	\$ 28.164.900,00	\$ 674.135.053,00	
UF 5.2	\$ 97.884.735,00	\$ 48.096.978,00	\$ 20.951.335,00	\$ 18.130.245,00	\$ 91.662.144,00	\$ 276.725.437,00	
UF 5.3	\$ -	\$ -	\$ -	\$ -	\$ -	\$ -	
UF 5.4	\$ -	\$ 4.687.452,00	\$ 781.242,00	\$ -	\$ 4.687.452,00	\$ 10.156.146,00	
TOTAL	\$ 1.884.062.243,95	\$ 287.940.516,00	\$ 141.302.561,00	\$ 44.072.487,00	\$ 323.746.694,00	\$ 2.681.124.501,95	
SECTOR	FACTOR PENDIENTE POR CANCELAR (VALORES)						
	FARV (\$)	FAMOR (\$)	FAMOV (\$)	FARR (\$)	FARME (\$)	TOTAL	
UF 1	\$ -	\$ -	\$ -	\$ -	\$ -	\$ -	
UF 2	\$ 578.699.587	\$ 15.800.454	\$ 17.456.686	\$ -	\$ 62.307.450	\$ 674.264.176,80	
UF 3	\$ 628.994	\$ -	\$ 828.116	\$ -	\$ -	\$ 1.457.110,25	
UF 4.1	\$ -	\$ -	\$ -	\$ -	\$ -	\$ -	
UF 4.2	\$ -	\$ -	\$ -	\$ -	\$ -	\$ -	
UF 5.1	\$ 885.260.229	\$ 10.533.636	\$ 19.311.666	\$ 600.000	\$ 10.533.636	\$ 926.239.167,00	
UF 5.2	\$ 371.249.055	\$ 5.266.818	\$ 12.239.555	\$ 1.350.000	\$ 25.749.077	\$ 415.854.505,00	
UF 5.3	\$ -	\$ -	\$ -	\$ -	\$ -	\$ -	
UF 5.4	\$ -	\$ -	\$ -	\$ -	\$ -	\$ -	
TOTAL	\$ 1.835.837.865,05	\$ 31.600.908,00	\$ 49.836.023,00	\$ 1.950.000,00	\$ 98.590.163,00	\$ 2.017.814.959,05	
SECTOR	MEJORATARIOS		PROPIETARIOS		MORADORES		
	Cantidad	\$FARME	Cantidad	\$FARME	Cantidad	\$FARME	
UF 1	1	\$ 4.136.730,00	0	\$ -	0	\$ -	
UF 2	13	\$ 65.917.338,00	3	\$ 14.062.356,00	3	\$ 14.343.600,00	
UF 3	3	\$ 14.343.600,00	2	\$ 9.374.904,00	12	\$ 60.789.216,00	
UF 4.1	0	\$ -	0	\$ -	0	\$ -	
UF 4.2	0	\$ -	2	\$ 11.838.152,00	1	\$ 4.426.302,00	
UF 5.1	1	\$ 4.968.696,00	2	\$ 9.113.754,00	3	\$ 14.082.450,00	
UF 5.2	5	\$ 28.115.286,00	0	\$ -	9	\$ 63.546.858,00	
UF 5.3	0	\$ -	0	\$ -	0	\$ -	
UF 5.4	0	\$ -	0	\$ -	1	\$ 4.687.452,00	
TOTAL	23	\$ 117.481.650,00	9	\$ 44.389.166,00	29	\$ 161.875.878,00	
Nota: Valores actualizados de acuerdo al Plan de Compensaciones Socioeconomicas, presentado a Interventoria con corte a 31 de enero de 2020.							

Fuente: Concesión Alto Magdalena S.A.S., 2020

2.3.21. ACTAS DE VECINDAD

Durante el mes de mayo, no se efectuaron actas de vecindad.

Tabla 93 Relación actas de vecindad Mayo 2020

UF	DEPARTAMENTO	MUNICIPIO	TIPO	CANTIDAD	OBSERVACIONES
N.A.	N.A	N.A	N.A	N.A	N.A

Fuente: Concesión Alto Magdalena S.A.S., 2020

En el mes de mayo 2020, no se realizaron actas de vecindad de seguimiento para la atención de PQRS.

Tabla 94 Atención de actas de vecindad en PQRS Mayo 2020

UF	DEPARTAMENTO	MUNICIPIO	PQRS	ALMA
N/A	N/A	N/A	N/A	N/A

Fuente: Concesión Alto Magdalena S.A.S., 2020

2.4. AVANCE GESTIÓN PREDIAL

De acuerdo con lo adelantado en la identificación predial por parte del Concesionario, la cual con base en fuentes secundarias, así como en los reconocimientos de campo realizados y considerando el ancho de la línea de compra según lo estipulado en los otros 7 y 8, en donde se rectificaron los sectores que componen las unidades funcionales, en pasos urbanos y centros poblados, de igual forma teniendo en cuenta los ajustes necesarios en la franja de utilidad pública, se encuentra que la cantidad de predios necesarios para dar cumplimiento a la gestión predial del proyecto son 535 predios distribuidos por cada una de las respectivas unidades funcionales de la siguiente manera:

Tabla 95 Inventario de predios por unidad funcional

UNIDAD FUNCIONAL	SECTOR	TOTAL
1	N/A	18
2	N/A	144

UNIDAD FUNCIONAL	SECTOR	TOTAL
3	N/A	135
4	4.1	6
	4.2	70
5	5.1	86
	5.2	44
	5.3	2
	5.4	30
TOTAL		535

Para el final del mes de abril se tienen 535 predios afectados por el proyecto.

A continuación, se presenta el estado de avance de la gestión predial de la Concesión respecto de cada uno de los entregables relacionados con las diferentes etapas del proceso de adquisición.

2.4.1. AVANCE INSUMOS PREDIALES

Al 30 del mes de mayo de 2020, el estado de avance en cuanto a insumos prediales (fichas prediales y estudios de títulos) por unidad funcional es el siguiente:

UNIDAD FUNCIONAL	INSUMOS APROBADOS	INSUMOS EN INTERVENTORIA	INSUMOS EN AJUSTE	INSUMOS EN GESTIÓN	TOTAL GENERAL
UF 1	18	0	0	0	18
UF 2	144	0	0	0	144
UF 3	135	0	0	0	135
UF 4 (4.1)	6	0	0	0	6
UF 4 (4.2)	70	0	0	0	70
UF 5 (5.1)	80	0	1	5	86
UF 5 (5.2)	44	0	0	0	44
UF 5 (5.3)	0	0	0	2	2
UF 5 (5.4)	30	0	0	0	30
TOTAL	527	0	1	7	535

Tabla 96 Avance insumos prediales

Se incluyen los 4 predios de la unidad funcional 1 que ya son propiedad de la ANI.

Análisis en porcentaje de avance:

Para la UF 1 los insumos prediales se encuentran aprobados al 100%.

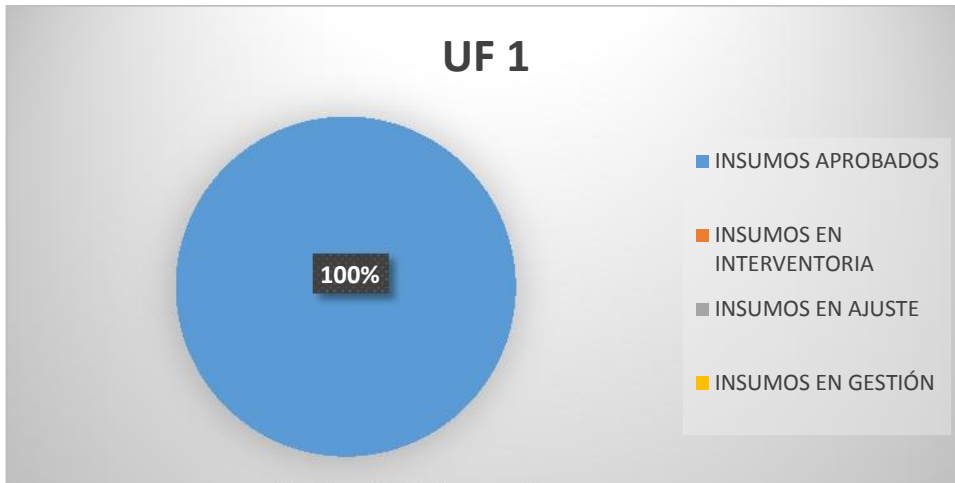


Ilustración 5 Avance de gestión UF 1

Para la unidad funcional 2 se presenta un avance de insumos aprobados del 100.

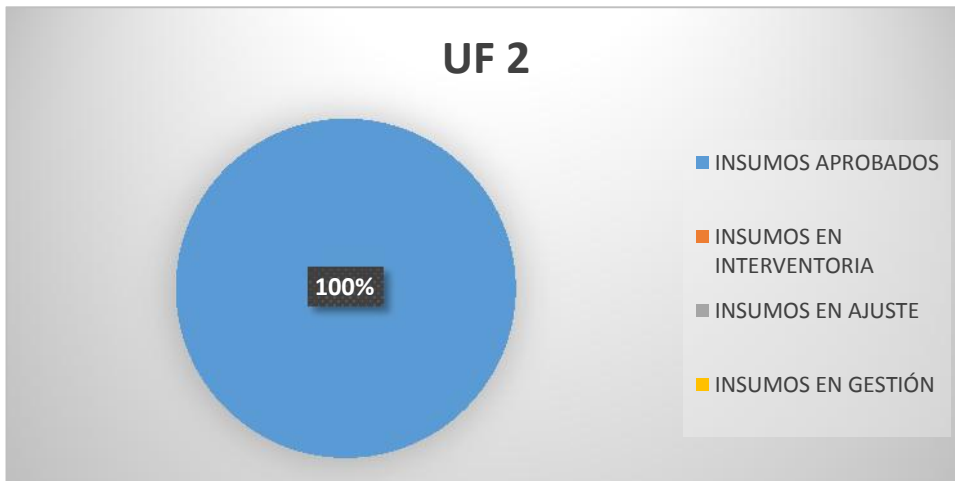


Ilustración 2 Avance de gestión UF 2

Para la unidad funcional 3 se presenta un avance de insumos aprobados del 100%

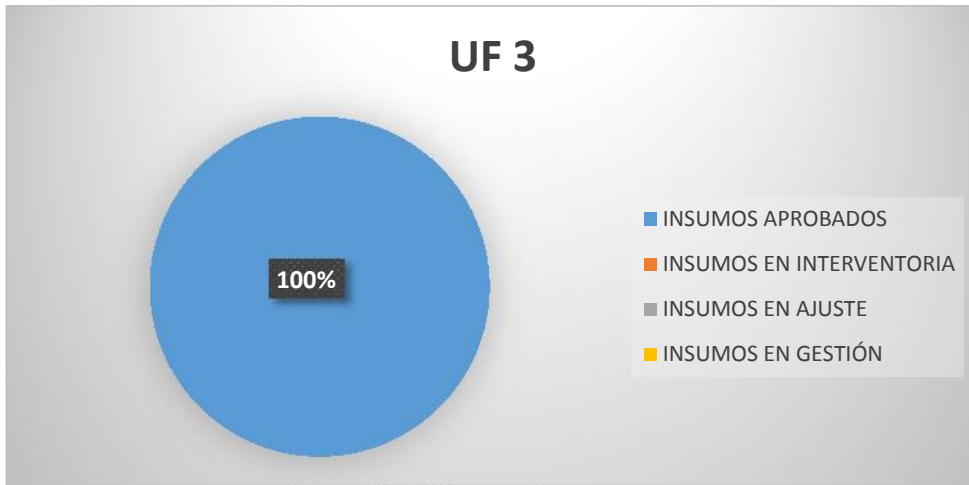


Ilustración 3 Avance de gestión UF 3

La unidad funcional 4, sector 4.1 presenta un avance del 100 % en insumos aprobados, se mantiene constante.

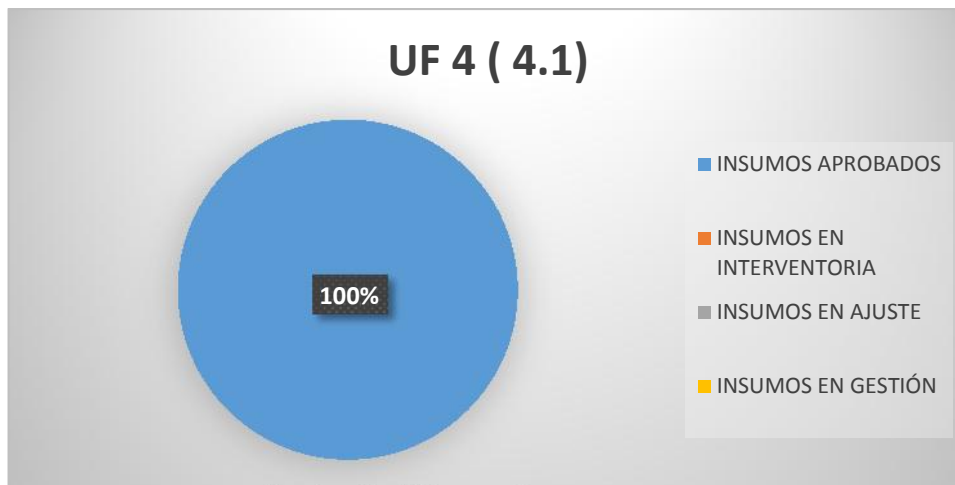


Ilustración 4 Avance de gestión UF 4.1

La unidad funcional 4, sector 4.2 sector presenta un avance del 100 % en insumos aprobados.

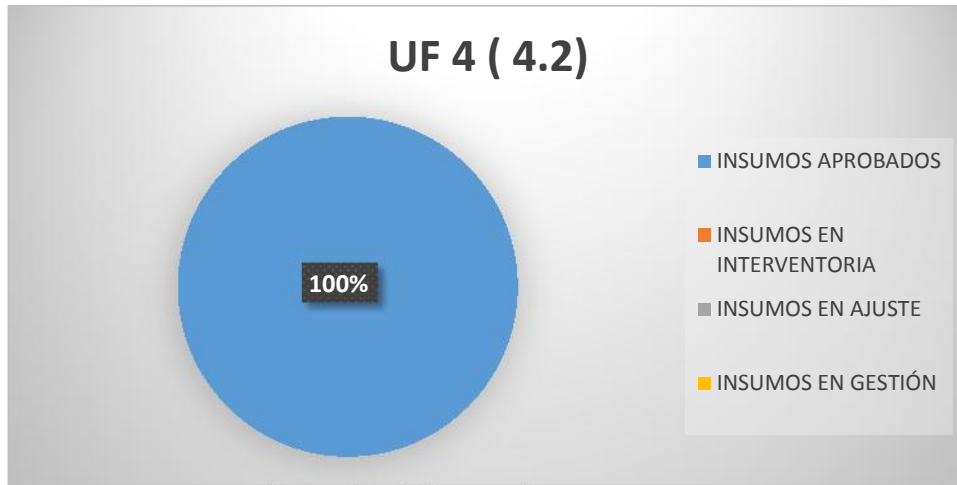


Ilustración 5. Avance de gestión UF 4.2

La unidad funcional 5, sector 5.1 presenta un avance del 93% en insumos aprobados, el 1% de estos predios se encuentran en ajuste para su posterior entrega a interventoría y el 6% restante se encuentra en gestión.

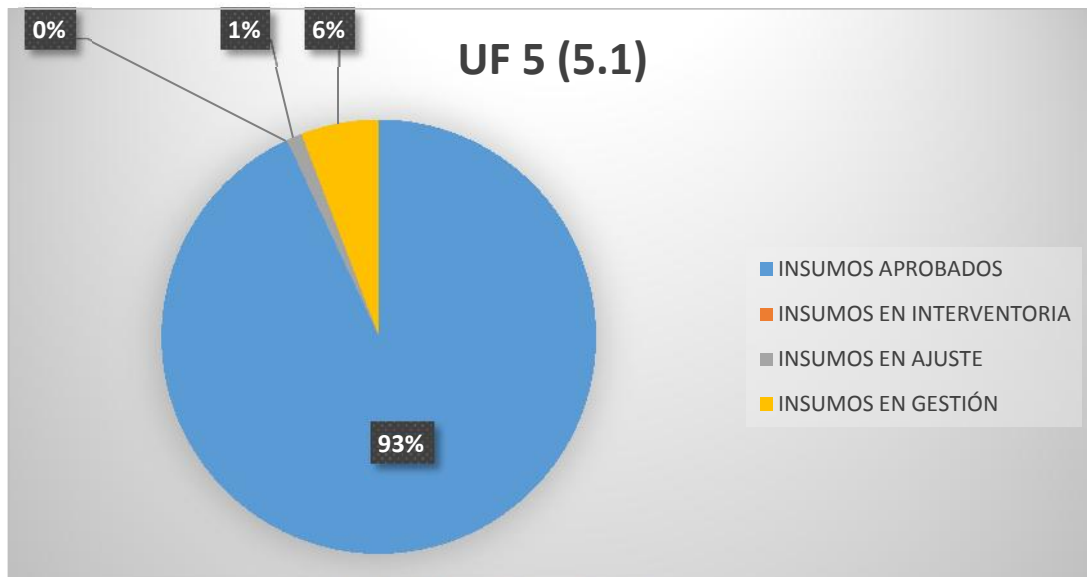


Ilustración 6. Avance de gestión UF 5.1

Resumen de aquellos predios faltantes por aprobación de insumos dentro de la Unidad Funcional 5.1:

PREDIO	ESTADO	OBSERVACION
ALMA-5-0253	INSUMO EN GESTIÓN	SE ENCUENTRAN EN PROCESO DE TITULACION POR PARTE DEL MUNICIPIO DE GUADUAS
ALMA-5-0254	INSUMO EN GESTIÓN	SE ENCUENTRAN EN PROCESO DE TITULACION POR PARTE DEL MUNICIPIO DE GUADUAS
ALMA-5-0258	INSUMO EN GESTIÓN	SE ENCUENTRAN EN PROCESO DE TITULACION POR PARTE DEL MUNICIPIO DE GUADUAS
ALMA-5-0259	INSUMO EN GESTIÓN	SE ENCUENTRAN EN PROCESO DE TITULACION POR PARTE DEL MUNICIPIO DE GUADUAS
ALMA-5-0262	INSUMOS EN AJUSTE	SE NECESITA COMO REQUERIMIENTO NUEVO PARA LA CONSTRUCCION DE OBRAS ADICIONALES A LA CALZADA VIAL
ALMA-5-0266	INSUMO EN GESTIÓN	SE ENCUENTRAN EN PROCESO DE TITULACION POR PARTE DEL MUNICIPIO DE GUADUAS

Nota: Se aclara que para aquellos predios que actualmente se encuentran en proceso de titulación por parte del Municipio de Guaduas, la Concesión Alto Magdalena ha venido realizando solicitudes periódicas en la Alcaldía Municipal desde el año 2018. Estas comunicaciones serán adjuntadas como soporte a este numeral dentro de los archivos anexos aportados a interventoría con el presente informe.
 La unidad funcional 5, sector 5.2 presenta un avance de aprobación de insumos del 100%.

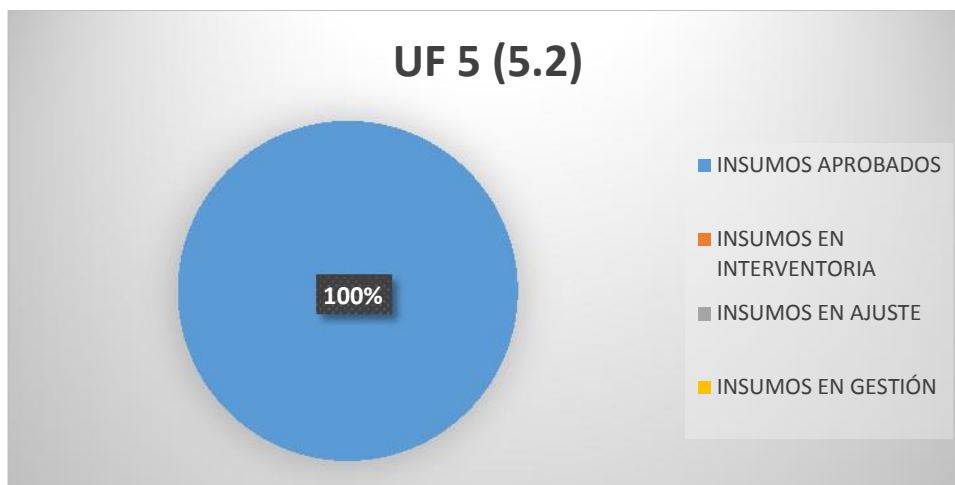


Ilustración 7. Avance de gestión UF 5.2

La unidad funcional 5, sector 5.3 presenta una característica particular, estos predios los está gestionando INVIAS, actualmente se encuentran procesos adelantados por la entidad en el tema de adquisición, sin embargo, se sigue a la espera de la liberación efectiva.

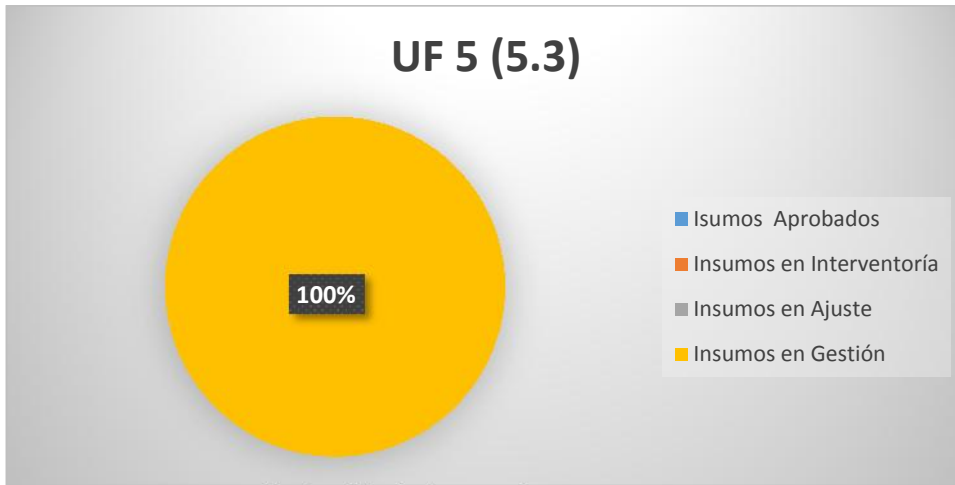


Ilustración 8. Avance de gestión UF 5.3

Resumen de aquellos predios faltantes por aprobación de insumos dentro de la Unidad Funcional 5.3:

PREDIO	ESTADO	OBSERVACION
ALMA-5-0114	INSUMOS EN GESTION	PREDIOS PERTENECIENTES A LA GLORIETA OCCIDENTAL, A PESAR DE ESTAR DENTRO DEL REQUERIMIENTO PARA EL PROYECTO LA GESTION PREDIAL ESTA A CARGO DEL INVIAS
ALMA-5-0115	INSUMOS EN GESTION	PREDIOS PERTENECIENTES A LA GLORIETA OCCIDENTAL, A PESAR DE ESTAR DENTRO DEL REQUERIMIENTO PARA EL PROYECTO LA GESTION PREDIAL ESTA A CARGO DEL INVIAS

La unidad funcional 5, sector 5.4 presenta un avance de aprobación de insumos del 100%.

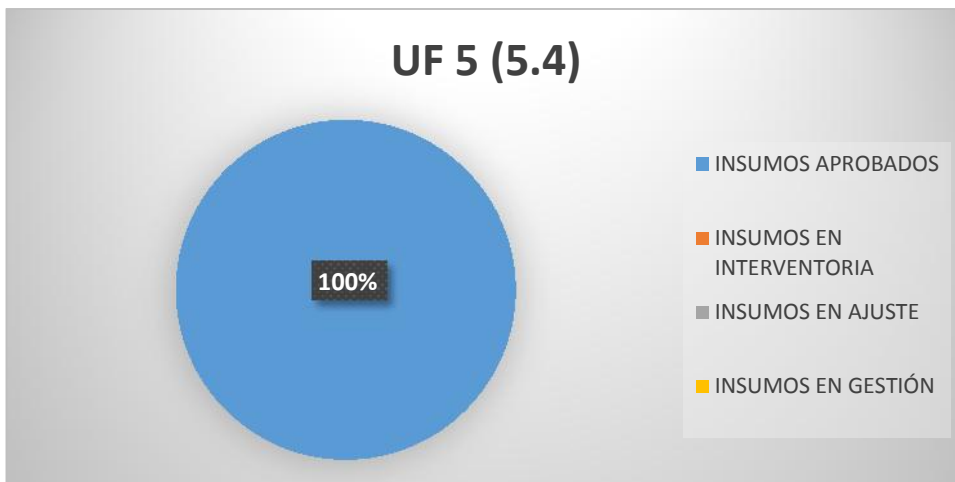


Ilustración 9. Avance de gestión UF 5.4

En los insumos aprobados se cuenta con predios cuyos insumos ya fueron revisados por parte de la interventoría, en algunos casos se tienen pendientes como actualización de los registros 1 y 2.

Tabla 97 Longitud y área requerida de las fichas técnicas prediales aprobadas.

UNIDAD FUNCIONAL	LONGITUD IZQUIERDA (m)	LONGITUD DERECHA (m)	ÁREA TERR. REQ. (m2)
UF 1	9,115	9,178	555 329
UF 2	35,790	31,631	588 196
UF 3	49,003	48,900	697 282
UF 4 (4.1)	1,131	1,288	71 143
UF 4 (4.2)	41,957	43,478	677 812
UF 5 (5.1)	2,745	3,348	65 812
UF 5 (5.2)	1,359	1,528	58 910
UF 5 (5.3)	176	242	5 445
UF 5 (5.4)	13,741	14,362	834 946
SUBTOTAL	155,016	153,955	3 554 875

UNIDAD FUNCIONAL (Sector)	LONGITUD EFECTIVA (Km)
UF 1	6.80
UF 2	36.00
UF 3	48.90
UF 4 (4.1)	1.10
UF 4 (4.2)	42.50
UF 5 (5.1)	3.30
UF 5 (5.2)	3.20
UF 5 (5.3)	0.60
UF 5 (5.4)	15.50
TOTAL	157.90

Se aclara que la longitud calculada en la tabla corresponde a las fichas aprobadas lo cual difiere de la longitud efectiva real del proyecto.

Los valores de longitud indicados corresponden únicamente a la suma de las longitudes asociadas a cada predio, la cual no incluye los valores de longitud que aportan los cuerpos de agua, espacio público y vías; así mismo es importante indicar que en el área requerida también pueden presentarse modificaciones considerando la reducción de ancho en pasos urbanos y centros poblados y/o debido al efecto de los ajustes de diseño que se han presentado (salen predios que incluso tienen insumos aprobados, se reduce o incrementa el área requerida de predios que presentan avance, etc.).

Debido a los ajustes de diseño, el ajuste de la franja de utilidad pública y requerimientos operativos normales en el proceso de gestión predial tales como: cambio de propietarios, requerimiento de inclusión de áreas remanentes, entre otros, fue necesario realizarse el ajuste de algunos predios que ya contaban con aprobación por parte de la interventoría, generando una desaceleración en el incremento de la cifra de aprobaciones, al surgir la necesidad de presentar insumos previamente aprobados con actualizaciones pendientes e insumos nuevos. Todos los insumos de los predios que se encontraban en estado de aprobación anterior una vez se radican nuevamente a interventoría, pasan tener un nuevo estado en la gestión, por ejemplo, insumos en interventoría o en ajustes.

El Concesionario se encuentra realizando las labores pertinentes para dar avance al ajuste de los insumos de los predios impactados por las modificaciones de diseño; así mismo, continúa adelantando el proceso de identificación predial y adquisición de documentos tales como certificados de usos del suelo, certificados catastrales y demás documentos necesarios para la elaboración y aprobación de las fichas técnicas de los predios que están en gestión.

2.4.2. AVANCE AVALÚOS COMERCIALES CORPORATIVOS

Al 30 de Mayo de 2020, el estado de avance en cuanto a avalúos por unidad funcional es el siguiente:

Tabla 98 Estado de avance avalúos Comerciales Corporativos

Unidad Funcional	Avalúos Aprobados	Avalúos entregados a interventoría	Avalúo en ajuste	Avalúo en gestión	Sin insumos aprobados	Total
UF 1	18	0	0	0	0	18
UF 2	141	0	3	0	0	144
UF 3	132	0	3	0	0	135
UF 4 (4.1)	6	0	0	0	0	6
UF 4 (4.2)	70	0	0	0	0	70
UF 5 (5.1)	73	0	7	0	6	86
UF 5 (5.2)	34	0	10	0	0	44
UF 5 (5.3)	0	0	0	0	2	2
UF 5 (5.4)	28	0	2	0	0	30
Subtotal	502	0	25	0	8	535

Se incluyen los 4 predios de la unidad funcional 1 que son propiedad de la ANI.

A continuación, se representa en imágenes el estado de los avalúos en cada una de las unidades funcionales:

Para la unidad funcional 1 tenemos un avance del 100% en avalúos aprobados (incluyendo los 4 predios que pertenecen a la ANI).

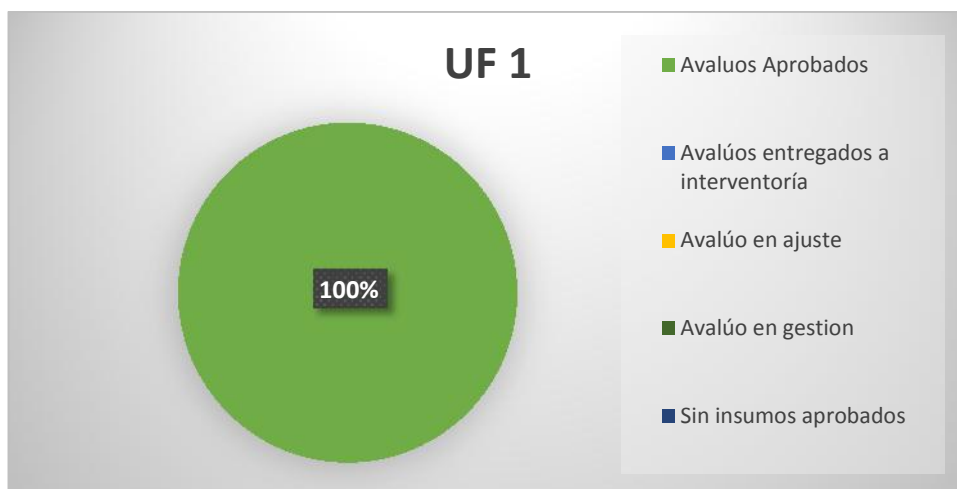


Ilustración 10. Avance de avalúos UF 1

Para la UF 2 el avance de aprobación de avalúos es de 98% aprobados, el 2% estos están en ajuste para ser remitidos nuevamente a interventoría.

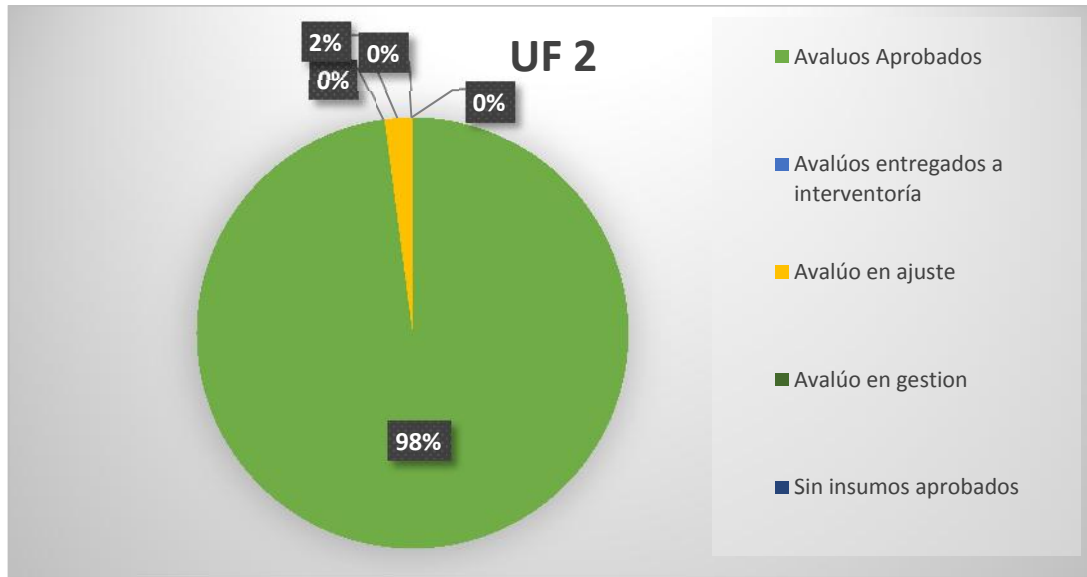


Ilustración 11. Avance de avalúos UF 2

Resumen de aquellos predios faltantes por aprobación de avalúos dentro de la Unidad Funcional 2:

PREDIO	ESTADO	OBSERVACION
ALMA-2-0106-11	AVALUO RADICADO INTERVENTORIA	ESTE PREDIO SE ENCUENTRA APROBADO, SIN EMBARGO, ACTUALMENTE TIENE UNA ACTUALIZACIÓN DE AVALÚO POR MODIFICACION DE LA FICHA PREDIAL
ALMA-2-00064-1	AVALUO EN AJUSTES	ESTE PREDIO FUE RADICADO A LA INTERVENTORIA PERO NO SE ALCANZO A CORREGIR LAS OBSERVACIONES EN EL TIEMPO POR QUE SE PRESENTARA NUEVAMENTE A REVISION
ALMA-2-0003-1	AVALUO OK	PENDIENTE ENTRGA DE FIRMAR EN ORIGINAL

Para la UF 3 el avance de avalúos aprobados es del 98% y 2% de estos insumos se encuentran en ajuste.

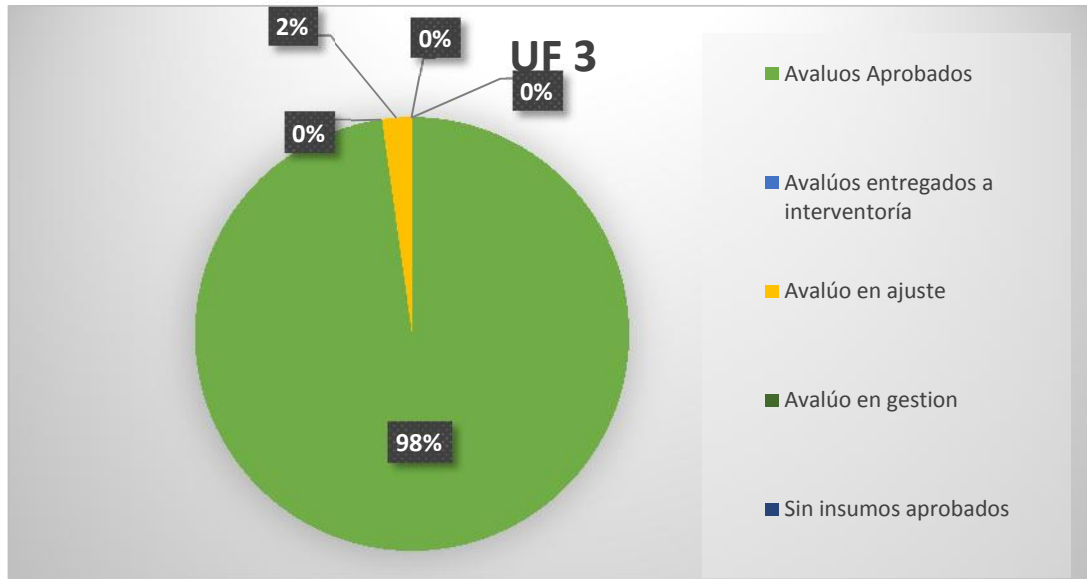


Ilustración 12. Avance de avalúos UF 3

Resumen de aquellos predios faltantes por aprobación de avalúos dentro de la Unidad Funcional 3:

PREDIO	ESTADO	OBSERVACION
ALMA-3-0114	RADICADO INTERVENTORIA	AUNQUE EL PREDIO PERTENECE A LA ANT, ESTE TIENE MEJORAS, A LAS CUALES SE LES VIENE REALIZANDO EL AVALUO COMERCIAL.
ALMA-3-0128	RADICADO INTERVENTORIA	PENDIENTE FIRMAS ORIGINALES
ALMA-3-0146	SOLICITUD DE CESION	SE ESTA TRAMITANDO LA CESION GRATUITA POR PARTE DEL MUNICIPIO

Para la UF 4, sector 4.1 el avance de avalúos aprobados es del 100%.




Ilustración 13. Avance de avalúos UF 4, sector 4.1

Para la UF 4, sector 4.2 el avance en los avalúos aprobados es del 100%

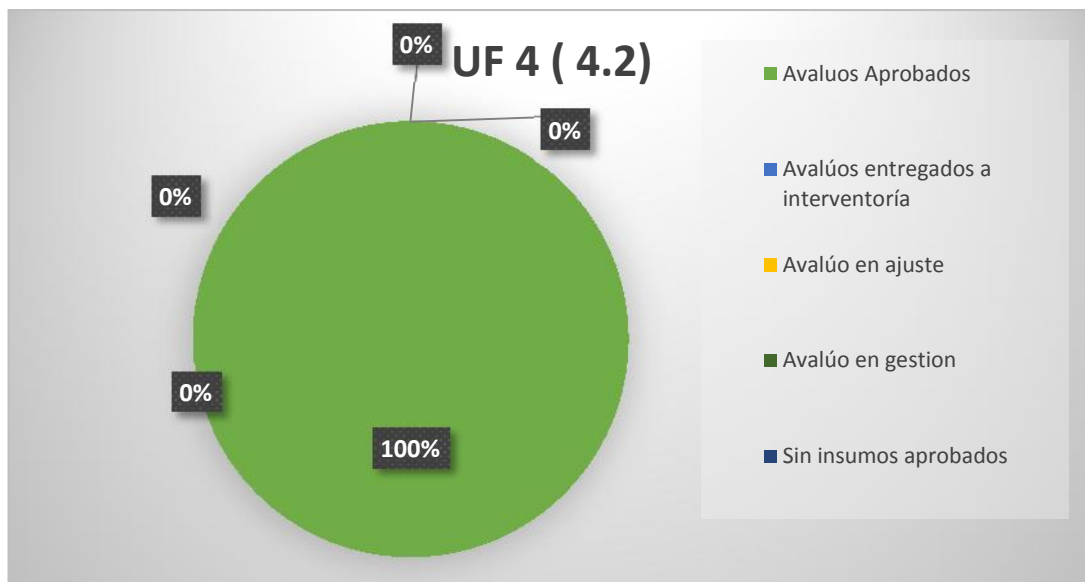


Ilustración 14. Avance de avalúos UF 4, sector 4.2

Para la UF 5, sector 5.1 el avance de aprobación de avalúos es de 85% aprobados, 5% de ellos están en ajuste por parte del concesionario 3% se encuentran radicados en la interventoría y 7% de estos insumos aun no cuentan como aprobados

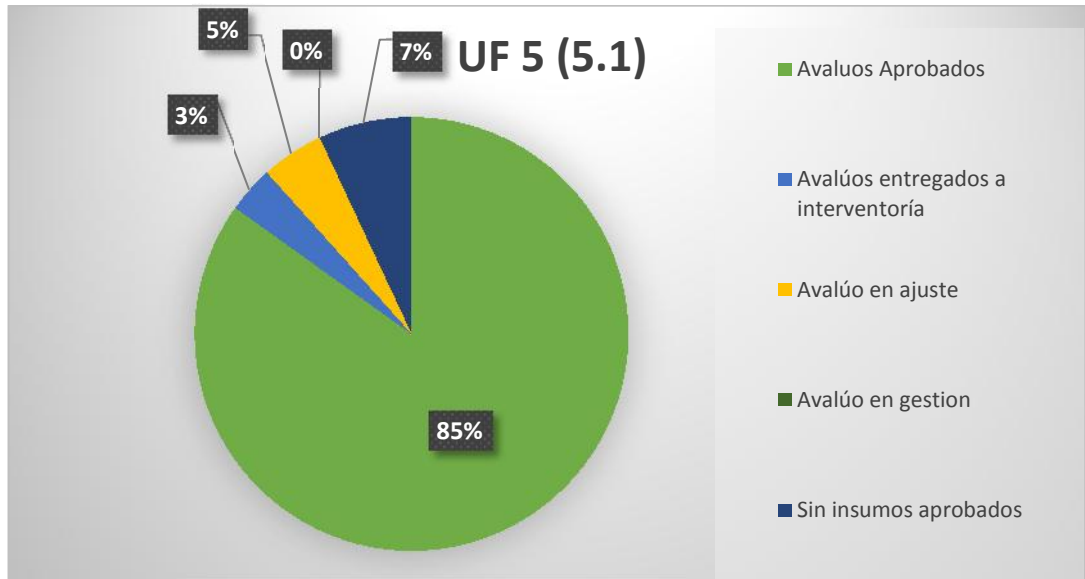


Ilustración 15. Avance de avalúos UF 5.1

Para la UF 5, sector 5.2 el avance de aprobación de avalúos es del 73% y el 27% de ellos están en ajuste por parte del concesionario.

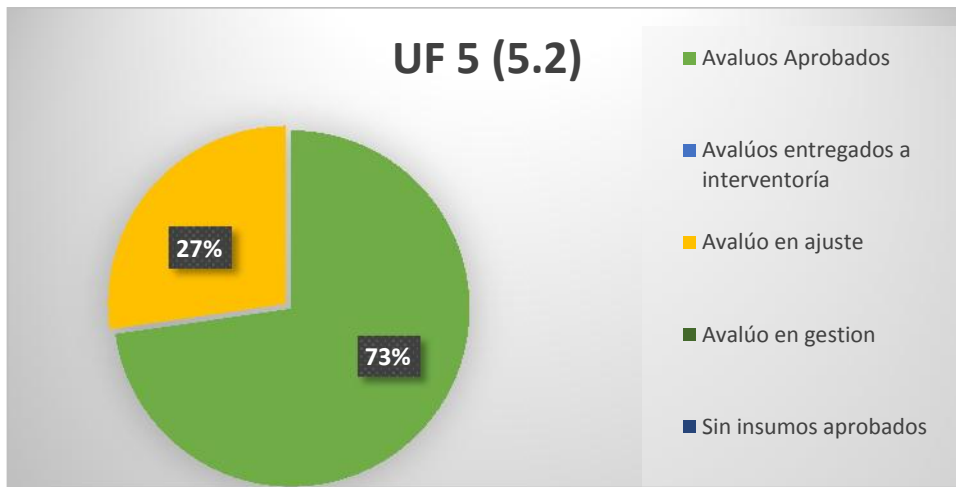


Ilustración 16. Avance de avalúos UF 5.2

Respecto a los avalúos correspondientes a los predios ALMA-5-0012 y ALMA-5-0063, propiedad del INSTITUTO NACIONAL DE VIAS (INVIAS), se informa que estos no requieren de algún avalúo comercial aprobado. Razón por la cual se vienen realizando las respectivas gestiones en conjunto con la AGENCIA NACIONAL DE INFRAESTRUCTURA,

para dar titularidad a e estos inmuebles a favor de la ANI. Los soportes de esta gestión fueron entregados a interventoría en los anexos del informe ejecutivo de abril.

Para la UF 5, sector 5.3 el porcentaje de aprobación de avalúos es del 0% debido a que son predios a cargo de INVIAS.

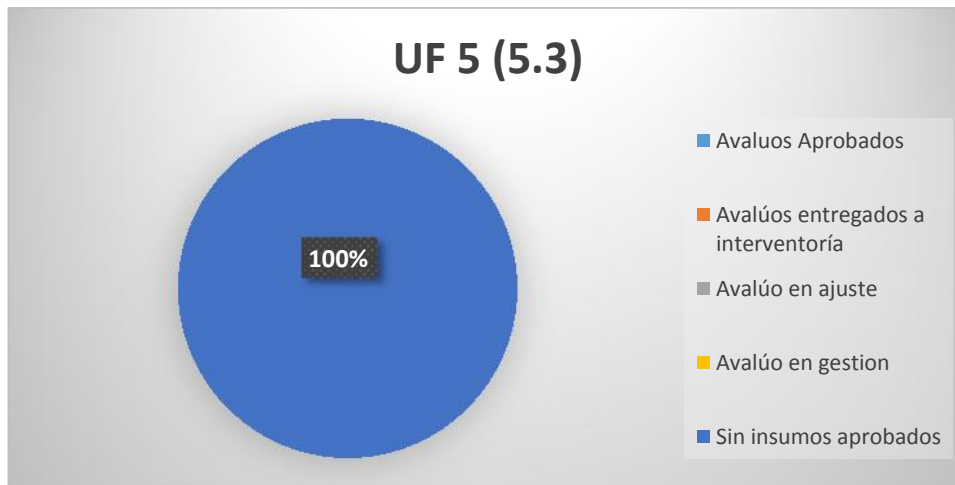


Ilustración 17. Avance de avalúos UF 5.3

Para la UF 5, sector 5.4 el avance de aprobación de avalúos es de 93% aprobados, 7% de estos están en ajuste por parte del concesionario.

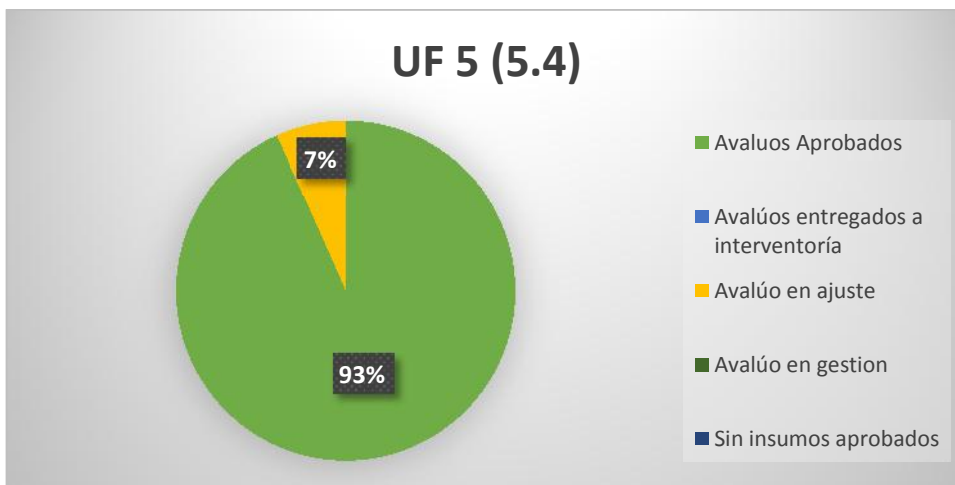


Ilustración 18. Avance de avalúos UF 5.4

Respecto al avalúo correspondiente al predio ALMA-5-0111-1, propiedad del INSTITUTO NACIONAL DE VIAS (INVIAS), se informa que este no requiere de algún avalúo comercial aprobado. Razón por la cual se vienen realizando las respectivas gestiones en conjunto con

la AGENCIA NACIONAL DE INFRAESTRUCTURA, para dar titularidad a e este inmueble a favor de la ANI. Los soportes de esta gestión fueron entregados a interventoría dentro de los documentos anexos del informe ejecutivo de abril.

Es importante aclarar que los avalúos aquí reportados en los estados “en ajuste” y “aprobados”, están respaldados por los respectivos memorandos emitidos y radicados por el Concesionario y la Interventoría; es decir, que si un avalúo ya fue revisado por la interventoría, y no se ha radicado (entregado) en las oficinas de la Concesión mediante el respectivo oficio, no se incluye a en la estadística; este mismo método de registro de datos se aplica para las fichas prediales y los estudios de títulos.

2.4.3. INFORME AVANCE DE GESTIÓN (EER) DEL PROYECTO

2.4.3.1. UNIDAD FUNCIONAL 1:

De acuerdo con el acta de declaratoria de evento eximente para la UF1 se día para el predio ALMA-1-0001 el cual se encuentra en el siguiente estado:

ALMA-1-0001

Nombre del propietario:

Sociedad PROYECTOS URBANÍSTICOS GUTIERREZ S.A.S ubicado en la Unidad Funcional 1 del Proyecto.

- 1. Resolución de expropiación:** 152 de 25 de enero de 2019.
- 2. Fecha de ejecutoria de la Resolución de expropiación:** 27 de marzo de 2019.
- 3. Fecha de presentación de la demanda:** 2 de abril de 2019.
- 4. Número de radicado (Juzgado):** 2019-0080.
- 5. Juzgado:** Primer Civil del Circuito de Girardot.
- 6. Fecha de admisión de la demanda:** 30 de mayo de 2019.
- 7. Fecha de consignación del valor del avalúo al Juzgado:** 7 de junio de 2019.
- 8. Auto fija fecha de entrega anticipada:** 12 de junio 2019.
- 9. Entrega real y material del predio:** 27 de junio 2019, no se presentó oposición.
- 10. A la fecha:** nos encontramos en trámite de notificación de la demanda.

La demanda de expropiación del predio **ALMA-1-0001**, cursa en el Juzgado Primero Civil del Circuito de Girardot, mediante radicado 2019-0080 y a la fecha cuenta con entrega anticipada y notificación de una de las partes (PROYECTOS URBANISTICOS); y actualmente se está emplazando a CONDOMINIO CAMPESTRE CAMPOSOL.; tan pronto se culminen las labores de emplazamiento y no acudan los demandados al Despacho judicial se les nombrará un curador que los represente, conforme lo prevé el estatuto procesal.

Al 30 de mayo de 2020, debido a la Emergencia Sanitaria decretada por el Gobierno Nacional los despachos judiciales continúan cerrado.

2.4.3.2. UNIDAD FUNCIONAL 2:

Teniendo en cuenta la fecha de vencimiento del Periodo Especial del Evento Eximente de Responsabilidad genérico de la UF2, se venció el día 25 de enero de 2019, el concesionario mediante la comunicación ALMA-2020-0280 radicada el día 04-02-2020, en la Agencia Nacional de Infraestructura, solicito la ampliación del periodo especial del evento eximente, en razón a que las causas que lo originaron continúan aun por que imposibilita al concesionario la adquisición de oso predios que dieron origen al evento y los cuales se encuentran en el siguiente estado:

Mediante la comunicación ANI-N°20203050131211, la Agencia comunica la negativa de ampliación del EER, por lo cual el concesionario se encuentra realizando todas acciones tendientes para el cierre de la unidad funcional

Avance de los predios ALMA-2-0001, ALMA-2-0001-1, ALMA-2-0001-2, ALMA-2-0001-3, MA-2-0001-4, ALMA-2-0001-5, ALMA-2-0001-6, ALMA-2-0001-7, ALMA-2-0001-8.

N°	PREDIO	ESTADO	OBSERVACIÓN
1	ALMA-2-0001	AVALUO APROBADO	<p>El día 4 de marzo de 2020, se radica ante la oficina de correo de 4/72, la respectiva notificación por aviso para que sea radicada en la Alcaldía Municipal y se expida la respectiva certificación de entrega, nos encontramos a la espera de la certificación por parte de la oficina de correos.</p> <p>La oficina de correos de 4/72, certifico la entrega efectiva del aviso a la alcaldía municipal de Girardot el día 5 de marzo de 2020.</p> <p>El municipio de Girardot guardo silencio frente a la oferta en el término legal por lo que la carpeta se presentara para trámite de expropiación.</p>
2	ALMA-2-0001-1	Notificación de oferta	<p>El día 1 de abril de 2020, se entienda la observación del ALMA-2-0001-5, y se incluye en todos los avalúos la nota solicitada y se remiten a interventoría para su revisión final.</p> <p>El día 2 de abril de 2020, la interventoría mediante la plataforma de Teams Microsoft, informa que todos los avalúos se encuentran ok. La aprobación estaría sujeta a la entrega del documento en físico con firmas originales.</p>

N°	PREDIO	ESTADO	OBSERVACIÓN
			Los avalúos se encuentran con la aprobación de la interventoría y el día 27 de mayo se radico la citación para notificación personal de la oferta de compra.
3	ALMA-2-0001-2	Notificación de oferta	<p>El día 1 de abril de 2020, se entiende la observación del ALMA-2-0001-5, y se incluye en todos los avalúos la nota solicitada y se remiten a interventoría para su revisión final.</p> <p>El día 2 de abril de 2020, la interventoría mediante la plataforma de Teams Microsoft, informa que todos los avalúos se encuentran ok. La aprobación estaría sujeta a la entrega del documento en físico con firmas originales.</p> <p>Los avalúos se encuentran con la aprobación de la interventoría y el día 27 de mayo se radico la citación para notificación personal de la oferta de compra.</p>
4	ALMA-2-0001-3	Notificación de oferta	<p>El día 1 de abril de 2020, se entiende la observación del ALMA-2-0001-5, y se incluye en todos los avalúos la nota solicitada y se remiten a interventoría para su revisión final.</p> <p>El día 2 de abril de 2020, la interventoría mediante la plataforma de Teams Microsoft, informa que todos los avalúos se encuentran ok. La aprobación estaría sujeta a la entrega del documento en físico con firmas originales.</p> <p>Los avalúos se encuentran con la aprobación de la interventoría y el día 27 de mayo se radico la citación para notificación personal de la oferta de compra.</p>
5	ALMA-2-0001-4	Notificación de oferta	<p>El día 1 de abril de 2020, se entiende la observación del ALMA-2-0001-5, y se incluye en todos los avalúos la nota solicitada y se remiten a interventoría para su revisión final.</p> <p>El día 2 de abril de 2020, la interventoría mediante la plataforma de Teams Microsoft, informa que todos los avalúos se encuentran ok. La aprobación estaría sujeta a la entrega del documento en físico con firmas originales.</p> <p>Los avalúos se encuentran con la aprobación de la interventoría y el día 27 de mayo se radico la citación para notificación personal de la oferta de compra.</p>
6	ALMA-2-0001-5	Notificación de oferta	<p>El día 1 de abril de 2020, se entiende la observación del ALMA-2-0001-5, y se incluye en todos los avalúos la nota solicitada y se remiten a interventoría para su revisión final.</p> <p>El día 2 de abril de 2020, la interventoría mediante la plataforma de Teams Microsoft, informa que todos los avalúos se encuentran ok. La aprobación estaría sujeta a la entrega del documento en físico con firmas originales.</p> <p>Los avalúos se encuentran con la aprobación de la interventoría y el día 27 de mayo se radico la citación para notificación personal de la oferta de compra.</p>

N°	PREDIO	ESTADO	OBSERVACIÓN
7	ALMA-2-0001-6	Notificación de oferta	<p>El día 1 de abril de 2020, se entiende la observación del ALMA-2-0001-5, y se incluye en todos los avalúos la nota solicitada y se remiten a interventoría para su revisión final.</p> <p>El día 2 de abril de 2020, la interventoría mediante la plataforma de Teams Microsoft, informa que todos los avalúos se encuentran ok. La aprobación estaría sujeta a la entrega del documento en físico con firmas originales.</p> <p>Los avalúos se encuentran con la aprobación de la interventoría y el día 27 de mayo se radico la citación para notificación personal de la oferta de compra.</p>
8	ALMA-2-0001-7	Notificación de oferta	<p>El día 1 de abril de 2020, se entiende la observación del ALMA-2-0001-5, y se incluye en todos los avalúos la nota solicitada y se remiten a interventoría para su revisión final.</p> <p>El día 2 de abril de 2020, la interventoría mediante la plataforma de Teams Microsoft, informa que todos los avalúos se encuentran ok. La aprobación estaría sujeta a la entrega del documento en físico con firmas originales.</p> <p>Los avalúos se encuentran con la aprobación de la interventoría y el día 27 de mayo se radico la citación para notificación personal de la oferta de compra.</p>
9	ALMA-2-0001-8	Notificación de oferta	<p>El día 1 de abril de 2020, se entiende la observación del ALMA-2-0001-5, y se incluye en todos los avalúos la nota solicitada y se remiten a interventoría para su revisión final.</p> <p>El día 2 de abril de 2020, la interventoría mediante la plataforma de Teams Microsoft, informa que todos los avalúos se encuentran ok. La aprobación estaría sujeta a la entrega del documento en físico con firmas originales.</p> <p>Los avalúos se encuentran con la aprobación de la interventoría y el día 27 de mayo se radico la citación para notificación personal de la oferta de compra.</p>

2.4.3.3. UNIDAD FUNCIONAL 3

Mediante la comunicación ALMA-2020-0224, radicada el 29-01-2020, en la Agencia Nacional de Infraestructura, el concesionario notifico la existencia de un Evento eximente de responsabilidad, en atención la imposibilidad de adquirir los predios ALMA-3-0077, ALMA-3-146, propiedad de los Municipio de Beltrán y Municipio de San Juan de Rio Seco respectivamente, así como los predios Baldíos solicitados en adjudicación a la ANT, ALMA-3-0059, ALMA-3-0064 y ALMA-3-0114.

El acta de declaratoria del Evento Eximente de Responsabilidad fue firmada el día 16 de abril de 2020.

Mediante la comunicación ALMA-2020-1559, en la cual se manifiesta la imposibilidad de realizar un cronograma para los predios que dieron origen al EER, en atención a que el trámite se encuentra en cabeza de terceros.

2.4.3.4. UNIDAD FUNCIONAL 4

A continuación, se tiene la información de cada predio que compone la unidad funcional 4 con su respectivo avance:

Para la fecha de elaboración del presente informe se cuenta con 50 predios con Folio ANI, 6 en enajenación voluntaria y 20 predios en expropiación.

De los 50 folios ANI se realizaron las entregas de los expedientes que se mencionan en el numeral 4 del presente documento.

1) Folios ANI.

N	PREDIO
1	ALMA-4-0001
2	ALMA-4-0002
3	ALMA-4-0004
4	ALMA-4-0005
5	ALMA-4-0006
6	ALMA-4-0007
7	ALMA-4-0008
8	ALMA-4-0009
9	ALMA-4-0010
10	ALMA-4-0012
11	ALMA-4-0013
12	ALMA-4-0014
13	ALMA-4-0016
14	ALMA-4-0017
15	ALMA-4-0019
16	ALMA-4-0021
17	ALMA-4-0024
18	ALMA-4-0025
19	ALMA-4-0026
20	ALMA-4-0031
21	ALMA-4-0036

N	PREDIO
22	ALMA-4-0037
23	ALMA-4-0038
24	ALMA-4-0039
25	ALMA-4-0040
26	ALMA-4-0041
27	ALMA-4-0042
28	ALMA-4-0043
29	ALMA-4-0046
30	ALMA-4-0047
31	ALMA-4-0047-1
32	ALMA-4-0048
33	ALMA-4-0049
34	ALMA-4-0050
35	ALMA-4-0051
36	ALMA-4-0052
37	ALMA-4-0054
38	ALMA-4-0056
39	ALMA-4-0058
40	ALMA-4-0059
41	ALMA-4-0059-1
42	ALMA-4-0060
43	ALMA-4-0064
44	ALMA-4-0071
45	ALMA-4-0073
46	ALMA-4-0078
47	ALMA-4-0096
48	ALMA-4-0096-3
49	ALMA-4-0096-4

2) Enajenación Voluntaria:

No	PREDIO	OBSERVACION
1	ALMA-4-0032	<p>En este momento la ANT se encuentra sin notificar y contamos con el avalúo vencido por lo que se debe actualizar y continuar con la etapa de notificación. Se aclara que es un predio en común y pro indiviso, 32 comuneros incluidos la ANT y dicho predio cuenta con condición resolutoria vigente que impide la enajenación voluntaria. Se entregó el Avalúo el 2 de octubre para aprobación a Interventoría. La Interventoría devuelve el avalúo aduciendo que el predio ya se encuentra debidamente notificado y que se presente un informe técnico diciendo la razón por la cual se debe notificar de nuevo. Se registró la oferta ante ORIP el 12 de diciembre de 2018. El pago de impuestos asciende a 180 millones.</p> <p>Se radicó expediente de expropiación el 8 de marzo en interventoría y devuelta el 19 de marzo de 2019. Se presentó el 2 de abril de 2019 luego de mesa de trabajo el 26 de marzo de 2019. Se presentará nuevamente a Interventoría el 15 de mayo de 2019.</p> <p>Se radico expediente mediante correo electrónico para expropiación el día 13 de abril -20, con radicado GP-12311.</p> <p>Fue devuelta con observaciones las cuales se corrigieron y se presentara nuevamente el dia12 de junio</p>
2	ALMA-4-0035	<p>Avalúo aprobado por Interventoría, la notificación de la oferta se adelantará el 17 de octubre a los propietarios según folio de matrícula que son 37 parcelas, se aclara que es un predio en común y proindiviso. Además. Dicho predio y sus adjudicatarios están sujetos a una condición resolutoria vigente (10 años) que impide la enajenación voluntaria. Por ello, el Predio debe ir a expropiación. Paralelamente se adelantó la notificación por medio de la empresa de correo certificado 4/72 manifestando la imposibilidad de entrega con el fin de surtir la notificación. En tal sentido, procede notificación por aviso. El pago de impuestos asciende a 215 millones.</p> <p>Se inscribió la oferta en registro el 14 de febrero de 2019. Expediente devuelto por Interventoría. Se presentó el 2 de abril de 2019 luego de mesa de trabajo el 26 de marzo de 2019. Se presentará nuevamente a Interventoría el 15 de mayo de 2019.</p> <p>Se encuentra en ajustes de observaciones del expediente, se estima presentar a Interventoría 16 de abril/2020.</p> <p>Se presentó a la interventoría y se devolvió con observaciones y se debe actualizar el estudio de títulos una vez se cumplan con el término de las notificaciones se presentara nuevamente a la interventoría</p>
3	ALMA-4-0044	<p>Se tenía en cronograma para firma de escritura el 24 de octubre de 2018. Predio en negociación con la SAE. La oferta se encuentra aún en revisión por parte del comité de enajenación temprana de la SAE.</p> <p>Según correo remitido por la encargada del tema en dicha Entidad se reprogramo como fecha tentativa para el 12 de octubre de 2018. Se realizó reunión en la SAE el día 8 de octubre para conocer el estado de la negociación, pero la respuesta era que continuaban en espera de comité de enajenación temprana.</p> <p>La solicitud antes mencionada se reiteró el 19 de octubre de 2018 donde se informó el estado de la gestión para la escritura pública (lo anterior sin respuesta). Según comentó la SAE registro devuelve las escrituras debido a que no existe un código registral para registrar las compraventas- están tramitando un código registral para eso.</p> <p>Se remite oficio a la SAE el día 22 de enero de 2019 iniciando el proceso de expropiación Se radica en interventoría el 5 de abril de 2019.</p>

		<p>Se presentó nuevamente a Interventoría el 24 de abril de 2019 luego de aclaraciones tenidas en cuenta en reunión de la ANI del 12 de abril de 2019.</p> <p>Razón por la cual el día 10 de mayo de 2018, se radica ante la la Agencia Nacional de Infraestructura, la carpeta para dar inicio a los trámites pertinentes para la expropiación del inmueble de acuerdo con la establecido conforme lo prevé el artículo 58 de la Constitución Política y el artículo 399 del Código General del Proceso, en concordancia con lo dispuesto en la Ley 9 de 1989, Ley 388 de 1997, Ley 1682 de 2013 y Ley 1742 del 2014.</p> <p>Posteriormente el día 10 de junio de 2019, la Súper Intendencia de Notariado y Registro expide la resolución N° 7159, con la cual se crea y adopta un código de especificaciones para un acto objeto de registro ante las Oficinas la Instrumentos Públicos, el cual permite la Inscripción del acto administrativo que trasfiere el dominio expedido por La Sociedad de Activos Especiales S.A.S- S.A.E.</p> <p>En vista de lo anterior la Agencia Nacional de Infraestructura, mediante la comunicación ANI-2019606024301, con radicado interno ALMA-R-20191835 del día 30 de julio de 2019, hace la devolución de la carpeta y solicita se inicie los trámites pertinentes con La Sociedad de Activos Especiales S.A.S- S.A.E.</p> <p>Atendiendo la solicitud la Concesión Alto Magdalena S.A.S., se solicita mesa de trabajo con la Sociedad de Activos Especiales S.A.S- S.A.E., a fin de retomar el trámite que permita adquirir las áreas de terreno requeridas para el proyecto, llevándose a cabo el día 26 de julio de 2019.</p> <p>El día 30 de julio de 2019, mediante correo electrónico la Sociedad de Activos Especiales S.A.S- S.A.E., remite seis predios que se encuentran bajo su administración y de los cuales se puede retomar el respectivo tramite, dentro del cual se encuentra el predio a nombre del señor JORGE ELIECER BUSTOS ORDÓÑEZ CC. 19.489.907, identificado con número de Matrícula Inmobiliaria 162-20720, así mismo, solicita se informe el estado actual de los mismos.</p> <p>El día 1 de agosto de 2019, se remite el estado actual de los predios y se informa que solo tres predios son actos para reanudar el trámite de enajenación temprana con dicha entidad.</p> <p>El día 4 de septiembre mediante comunicación telefónica la Sociedad de Activos Especiales S.A.S- S.A.E., solicita el shape del área requerida y remanente del predio ALMA-4-0044, el cual es remitido ese mismo día mediante correo electrónico y a su vez la Sociedad de Activos Especiales S.A.S- S.A.E., remite la información al ares técnica de ellos para iniciar con dicho predio el trámite de enajenación temprana y el cual concluye con la imposibilidad de establecer un término para dicho trámite.</p> <p>El 13 de marzo de 2020, mediante comunicación telefónica la SEA, solicita el estado de cuenta predial el cual remite mediante correo electrónico el mismo día.</p> <p>El día 16 de marzo de 2020, remiten mediante correo electrónico modelo de minuta de escritura pública para que se elabore la respectiva minuta por el concesionario y se envíe para revisión de la SAE.</p> <p>El día 18 de marzo se remitió la minuta elaborada por el concesionario para revisión y complementación de la SAE.</p> <p>El día 30 de marzo de 2020, solicitan mediante correo electrónico él envió de la escritura # 179 del 22 de marzo de 2009, la cual se remite inmediatamente.</p> <p>La minuta de la escritura se encuentra aprobado por ambas partes esta pendiente el pago de los impuestos para solicitar paz y salvo y que en el folio se inscriba las respectivas resoluciones para continuar con el trámite de escrituración.</p>
4	ALMA-4-0057	<p>Se encuentra en ajustes de observaciones del expediente, se estima presentar a Interventoría 25 de abril/2020.</p> <p>Dentro de las observaciones se solicitó presentar un derecho de petición a la ORIP de Guaduas para que se inscriba la oferta en el folio estamos a la espera de la respuesta.</p>

5	ALMA-4-0062	<p>El día 31 de agosto no se radicaron los insumos debido a que como se le comunico a la interventoría, se había solicitado al registrador de guaduas que se abriera folio de matrícula al predio 4-0062 y que el área del 4-0063 quedara sobre el folio de mayor extensión. En vista de la negativa del registrador de abrir nuevo folio (según correo electrónico enviado) se presentaron los insumos a la interventoría del predio 4-0062 englobando el área del 4-0063 el 31 de octubre de 2018. Fue devuelto el expediente por Interventoría el 26 de noviembre y se radicó de nuevo el 28 de diciembre de 2018. Expediente revisado en mesa de trabajo del martes 15 de enero de 2019 y se radicó el 1 de febrero de 2019. Avalúo se presentó el 26 de marzo de 2019. No obstante debido a los cambios de englobe con el otro predio se está nuevamente elaborando el avalúo.</p> <p>Se presenta el avalúo por primera vez el 29 de septiembre de 2019 a la interventoría, el cual fue devuelto el día 26 de septiembre de 2019.</p> <p>Se corrigen las observaciones y el día 28 de octubre se radica nuevamente para revisión a la interventoría, la cual lo devuelve el día 8 de noviembre con observaciones que se deben corregir.</p> <p>El día 26 de diciembre se radica el avalúo para revisión de la interventoría, el cual fue devuelto el día 14 de enero de 2020.</p> <p>Posteriormente se radica el día 26 de febrero de 2020 con para revisión y aprobación fue devuelto el día 11 de marzo de 2020.</p> <p>El avalúo se encuentra aprobado y está en trámite de notificación de la oferta.</p>
6	ALMA-4-0096-1	<p>Según cronograma tenía que haberse radicado en interventoría el expediente el 7 de septiembre de 2018. Predio que se logró negociación mediante enajenación voluntaria a pesar de encontrarse listo para presentar a expropiación.</p> <p>Se encuentra pendiente la firma de uno de los propietarios quien está fuera del país y nos informan que llegara a finales de julio.</p> <p>Debido a que el propietario que se encontraba fuera del país no pudo viajar si no has el mes de febrero se programó fecha para que todos firmaran la escritura otra vez el día 7 de marzo de 2020.</p> <p>Se solicita por correo a la notaria la constancia de firma de la escritura para allegarla en el siguiente informe.</p> <p>Se encuentra en trámite de liquidación de beneficencia y registro, se adjunta la factura de los gastos notariales para confirmar que ya se firmó a escritura por todas las partes.</p>

3) Predios en expropiación:

ALMA-4-0003	EXPROPIACION	CON ENTREGA ANTICIPADA
ALMA-4-0011	EXPROPIACION	CON SENTENCIA
ALMA-4-0015	EXPROPIACION	CON ENTREGA ANTICIPADA
ALMA-4-0018	EXPROPIACION	DEMANDA ADMITIDA
ALMA-4-0020	EXPROPIACION	DEMANDA ADMITIDA

ALMA-4-0021	EXPROPIACION	CON SENTENCIA
ALMA-4-0022	EXPROPIACION	DEMANDA ADMITIDA
ALMA-4-0023	EXPROPIACION	DEMANDA ADMITIDA
ALMA-4-0027	EXPROPIACION	CON ENTREGA ANTICIPADA
ALMA-4-0030	EXPROPIACION	CON ENTREGA ANTICIPADA
ALMA-4-0034	EXPROPIACION	CON ENTREGA ANTICIPADA
ALMA-4-0053	EXPROPIACION	CON ENTREGA ANTICIPADA
ALMA-4-0061	EXPROPIACION	CON SENTENCIA
ALMA-4-0063-1	EXPROPIACION	CON ENTREGA ANTICIPADA
ALMA-4-0067	EXPROPIACION	CON ENTREGA ANTICIPADA
ALMA-4-0072	EXPROPIACION	CON ENTREGA ANTICIPADA
ALMA-4-0075	EXPROPIACION	PARA PRESENTAR DEMANDA
ALMA-4-0084	EXPROPIACION	CON ENTREGA ANTICIPADA
ALMA-4-0096-2	EXPROPIACION	DEMANDA ADMITIDA
ALMA-4-0028	EXPROPIACION	TRAMITE DE RESOLUCION ANI

2.4.4. PREDIOS EN PROCESO DE ADQUISICIÓN

Para efectos del presente informe, se entiende por predios en proceso de adquisición, aquellos predios que por lo menos ya cuentan con oferta notificada. A continuación, se muestra el avance en cada una de las etapas del proceso de adquisición:

Tabla 99 Detalle de avance proceso de adquisición

Unidad funcional	Pedio con oferta notificada	Predios con promesa de compraventa	predios escriturados	Predios ANI
UF 1	18	17	17	17
UF 2	119	83	80	80
UF 3	127	100	95	85
UF 4 (4.1)	6	5	5	5
UF 4 (4.2)	69	49	47	44
UF 5 (5.1)	72	59	57	56
UF 5 (5.2)	28	18	11	11
UF 5 (5.3)	0	0	0	0
UF 5 (5.4)	26	18	18	18
Subtotal	465	359	330	316

Se incluyen los 4 predios de la unidad funcional 1 que ya son propiedad de la ANI, se presentan predios que pasaron directamente a escrituración y que presentan sentencia de expropiación.

2.4.5. PREDIOS DISPONIBLES CON PERMISOS DE INTERVENCIÓN VOLUNTARIA Y ADQUISICIÓN PREDIAL.

Con el objetivo de obtener la disponibilidad de las áreas requeridas para alcanzar la disponibilidad del 40%, El Concesionario determinó la estrategia de gestionar la consecución de permisos de intervención voluntaria; sin embargo, debido al éxito de la estrategia y ante la posibilidad de establecer contacto con los propietarios en el desarrollo del proceso de identificación y adquisición predial, se determinó que en la medida de lo posible se suscribirían los permisos de intervención voluntaria pertinentes en los casos en los cuales los propietarios estuvieran dispuestos a suscribirlos.

A la fecha de corte de este informe se tienen los siguientes permisos de intervención y promesas suscritas en cada una de las unidades funcionales:

Unidad funcional	Permisos de intervención	Disponibilidad
UF 1	18	18
UF 2	130	134
UF 3	120	127
UF 4 (4.1)	6	6
UF 4 (4.2)	64	68
UF 5 (5.1)	55	76
UF 5 (5.2)	40	40
UF 5 (5.3)	2	2
UF 5 (5.4)	24	26
Total	459	497

Tabla 100 Permisos de intervención y disponibilidad (adquisición) por unidad funcional

Se incluyen los 4 predios de la unidad funcional 1 que ya son propiedad de la ANI.

Se incluyen los 2 predios que pertenecen a la unidad funcional 5 subsector 5.3, estos predios presentan permiso por parte de INVIAS para intervención y se tiene soporte cargado en Drive.

Las cifras aquí indicadas corresponden únicamente a permisos de intervención suscritos e incluyen aquellos inmuebles disponibles mediante la suscripción de promesas de compraventa y/o escrituras.

2.4.6. DISPONIBILIDAD PARA CONSTRUCCIÓN

Al 30 de abril, fecha de corte para elaboración de este informe, se cuenta con una disponibilidad de 497 predios divididos entre permisos de intervención, predios con escritura o predios con promesa suscrita.

2.4.7. PREDIOS EN EXPROPIACIÓN JUDICIAL O ADMINISTRATIVA.

A la fecha de corte de este informe se reportan 80 predios con avance en tema de expropiación indicando el estado de la expropiación en cada uno de ellos:

Adicional en la tabla se incluyen predios que son predios problemas y representan una posible expropiación.

Tabla 101 Avance predios expropiables y predios problema

MAYO			
No	PREDIO	EXPROPIACIÓN / POSIBLE EXPROPIACIÓN	AVANCE DE GESTIÓN
1	ALMA-1-0001	Proyectos Urbanísticos Gutiérrez SAS	03-03-20 Entró al despacho (correr traslado de la contestación de la demanda) // Se notificó a Proyectos Urbanísticos y se está emplazado a Condominio Camposol //27-06-2019 Se llevó a cabo la entrega anticipada //12-06-2019 Auto decreta entrega anticipada //07-06-19 se realiza pago y se aporta en el juzgado//30/05/2019 Auto admite demanda.
2	ALMA-2-0004-1	Cerro Colorado S.A.S. y otros	25-02-20- Se aplazó la diligencia por solicitud del apoderado de los demandados //16/01/2020 Fija fecha sustentación de avalúo 27/02/2019//Notificada, espera de contestación de la demanda //01-08-2019 se llevó a cabo la entrega anticipada//27-06-2019 Auto Fija fecha de entrega anticipada//23-05-2019 se realiza pago y aporta memorial en el juzgado//15/05/2019 admite demanda.
3	ALMA-2-0004-2	Cerro Colorado S.A.S. y otros	03-03-20- se solicitó fecha para dictar sentencia ya que no se contestó la demanda//Notificada, espera de contestación de la demanda//05-09-2019 se llevó a cabo la Entrega anticipada//26-08-2019 Auto ordena entrega anticipada //01/08/2019 solicita pago concesión//31/07/2019 Auto admite demanda.
4	ALMA-2-0006	Cerro Colorado SAS, F. Vargas y CIA EN C., Inversiones Jaramillo	Espera de Oficios para registro de sentencia//20/09/2019 Declara desierto el recurso de apelación//(proceso en etapa de apelación de sentencia) 10/07/2019 Audiencia de sustentación de avalúo y resolución de nulidad//11/04/2019

MAYO			
No	PREDIO	EXPROPIACIÓN / POSIBLE EXPROPIACIÓN	AVANCE DE GESTIÓN
		Luque y CIA S, Vatri S.A., Jose Maria Luque y Maria Camila Fernanda Luque	señala fecha para audiencia de sustentación de avalúo para el 4 de junio de 2019 a las 9:00 am//25/01/19 .
5	ALMA-2-0026	Gonzalo Ramírez Pérez	El Juzgado aplazó la diligencia para el 17-03-20- pero por la suspensión de términos no se llevó a cabo// 17/02/2020 Fija fecha y hora para Entrega anticipada 25/02/2020//15/01/2020 Se realiza pago y se aporta en el juzgado//19/11/2019 Tramite Pago Concesión//15/11/2019 Auto admite demanda//06/08/2019.
6	ALMA-2-0027	Diego Hernán Hernández Albarracín, Alicia Milena Hernández Y Héctor Hernández	07-03-20- En trámites de notificación personal de la demanda// 13/02/2020 Entrega Anticipada//19/12/2019 Auto Ordena Entrega anticipada//01/10/2019 aporta consignación en el juzgado//16/09/2019 tramite pago concesión//10/09/2019 Auto Admite demanda//02/08/2019 presenta demanda.
7	ALMA-2-0029	María Maritza Perdomo Cruz, Alejandro Perdomo Lozano, Luis Fernando Perdomo Ramírez, Gloria Perdomo Rojas, Patricia Perdomo Ramírez, Carlos Francisco Perdomo Sánchez Lozano Perdomo S En C Liquidación, Manuel Perdomo Ramirez, Celis Celis Bertha	06-03-20 se solicitó entrega anticipada//Tramites de Notificación//03/12/2019 Tramites pago concesión//25/11/2019 Auto admite demanda//23-09-2019 Se presenta demanda.
8	ALMA-2-0030	Edgar Forero Pardo, María Tilsia Pardo De Forero, Julio Eduardo Rincón Chavarriaga	28-02-20- Requieren nuevamente al curador// 20/11/2019 Designan curador //En notificación de la demanda //26-07-2019 Entrega anticipada //06-06-2019 Diligencia de Entrega anticipada//02-04-19 Despacho comisorio para entrega anticipada del predio (juzgado civil municipal de Girardot).
9	ALMA-2-0037	Shirley Ivonne Rincón Baquero	06-03-20- se solicitó el emplazamiento de la demandada // En trámites de Notificación// 04/12/2019 Entrega anticipada//13/11/2019 Auto fija fecha y hora para diligencia de entrega anticipada// 18/10/2019 Se realiza pago y se aporta en el juzgado//17/09/2019 Auto admite demanda// 02/08/2019 presenta demanda.
10	ALMA-2-0046-2	Luis Hernando Ballestas Rincón	25-02-20- Se llevó a cabo la diligencia de entrega anticipada// 19/11/2019 Auto ordena entrega anticipada comisiona Nariño (25/02/2020)// 18/10/2019 Se realiza pago y aporta en el juzgado//18/09/2019 Proceso pago concesión ante el Juzgado //13-09-2019 Auto admite demanda//06-08-2019 se presenta demanda.
11	ALMA-2-0085	Edgar Daniel Rincón Ángel	13-03-20- En trámites de notificación por aviso// 19/12/2019 Auto ordena la entrega anticipada// 4/12/2019 Se realiza pago y se aporta en el juzgado// 19/11/2019 Tramites pago concesión//15/11/2019 Auto Admite demanda//06/08/2019 presenta demanda.

MAYO			
No	PREDIO	EXPROPIACIÓN / POSIBLE EXPROPIACIÓN	AVANCE DE GESTIÓN
12	ALMA-2-0089	Shirley Ivonne Rincón Baquero	Se radico expediente mediante correo electrónico para expropiación el día 13 de abril -20, con radicado GP-12309.
13	ALMA-2-0102	Luis Eduardo Medina	13-03-20 se solicitó emplazamiento// En trámites de notificación//19/12/2019 Auto ordena entrega anticipada//01/10/2019 Aporta consignación en el juzgado//30/08/2019 Tramites pago concesión//27/08/2019 Auto admite demanda//21/06/2019 se presenta demanda.
14	ALMA-2-0103	Guillermo Bonilla Parra	13-03-20 se solicitó emplazamiento//En notificación// 28/11/2019 Entrega Anticipada//13/11/2019 Auto fija fecha y hora para diligencia de entrega anticipada//18/10/2019 Se realiza pago y aporta al juzgado//16-09-2019 tramite pago concesión ante el Juzgado //10-09-2019 Auto admite demanda//02/08/2019 demanda presentada.
15	ALMA-2-0104	Bertha Celis Celis	25-02-20- Se llevó a cabo la diligencia de entrega anticipada// 22/11/2019 Auto ordena entrega anticipada, comisiona a Nariño (25/02/2020)// 18/10/2019 Se realiza pago y aporta en el juzgado//18-09-2019 Tramite de pago ante el Juzgado //13-09-2019 Auto admite demanda//10-09-2019 Se presenta demanda.
16	ALMA-2-0106	Alfonso Montenegro Herrera	25-02-20- Se llevó a cabo la diligencia de entrega anticipada//16/01/2020 Entrega anticipada comisiona Nariño (25/02/2020)//04/12/2019 Realiza pago y aporta al juzgado//02/10/2019 Tramite pago concesión//30/09/2019Auto admite demanda//06/08/2019 presenta demanda.
17	ALMA-2-0106-1	Rafael Medina Bajonero	05-03-20 entró al despacho// Se encuentra en notificación (Emplazamiento)// 4/06/2019 Entrega anticipada 27 de junio de 2019 a las 10:00 am//23/05/2019 se realiza pago y aporta memorial al juzgado//15/03/19 inicia tramite de pago dentro de la concesión//11/03/19 Auto admite demanda//17/12/18 Se presentó la demanda. Pendiente admisión de la misma.
18	ALMA-2-0106-2	Jacobo Wagner Murcia	25-02-20- Se llevó a cabo la diligencia de entrega anticipada// 23/01/2020 Auto ordena entrega anticipada comisiona Nariño//15/01/2020 Se realiza pago y se aporta en el juzgado//15/11/2019 trámite pago concesión //06/11/2019 Auto admite demanda//02/09/2019 se presenta demanda.
19	ALMA-2-0106-3	Orlando Daza Triana	17-02-20- la curadora contestó la demanda// 19-01-20- se nombró curadora// En trámites de notificación de demanda (emplazamiento) //9/05/2019 Se llevó a cabo la Entrega anticipada //20/03/19 Audiencia de entrega anticipada //12/03/19 realiza pago en el banco//19-02-2019 Se Admitió la demanda.
20	ALMA-2-0106-4	Fredy Horacio Reyes Sanchez y Fredy Alberto Puerto Moncada	04-03-20- Entró al despacho// En trámites de notificación de demanda (Emplazamiento) // 16/05/2019 entrega anticipada del predio// 30/04/2019 Auto ordena entrega anticipada despacho comisario Nariño// 14/03/2019 tramite de pago dentro de la concesión//05-03-2019 admite demanda//16-10-2018 Se presentó demanda.
21	ALMA-2-0106-5	William de Jesús Cárdenas, Luis Eduardo Muñoz, Sigifredo Trujillo, Hector Franco Duque	25-02-20- Se llevó a cabo la diligencia de entrega anticipada// 23/01/2020 Auto ordena entrega anticipada comisiona Nariño (25/02/2020)// 15/01/2020 realiza pago y aporta consignación en el juzgado//2019/09/10 Tramite pago concesión// 2019/09/05 Auto admite demanda//02/08/2019 se presentó demanda//En elaboración de demanda.

MAYO			
No	PREDIO	EXPROPIACIÓN / POSIBLE EXPROPIACIÓN	AVANCE DE GESTIÓN
22	ALMA-2-0106-6	Maria Omaria Patiño	27-02-2019- Requieren al curador // 18/12/2019 Designan Curador //En notificación (emplazamiento)//09/07/2019 auto autoriza el emplazamiento//En trámites de notificación de demanda// 16/05/2019 Entrega anticipada del predio//14/03/2019 despacho comisorio juzgado Nariño//24/01/19 Auto admite demanda.
23	ALMA-2-0106-7	Ricardo Elias Wells Alba	13-03-20 se nombró curador// En notificación (Emplazamiento)//5/09/2019 Entrega anticipada//26/08/2019 Auto ordena entrega anticipada//09/08/2019 se realiza pago y se aporta en el juzgado//03/07/2019 se solicita pago concesión// 02/07/2019 auto admite demanda// 21/03/19 Se presentó demanda, espera de radicado y admisión.
24	ALMA-2-0106-8	Ricardo Elias Wells Alba	13-03-20 se nombró curador// En notificación (Emplazamiento)//4/12/2019 Entrega anticipada//13/11/2019 Auto fija fecha y hora para diligencia de entrega anticipada//18/10/2019 Se realiza el pago y se aporta en el juzgado//19/09/2019 Tramite pago concesión//17/09/2019 Auto admite demanda//02/08/2019 se presenta demanda.
25	ALMA-2-0106-9	Maria Mercedes Zapata Perez	25-02-20- Se llevó a cabo la diligencia de entrega anticipada// 20/11/2019 Auto ordena entrega anticipada comisiona Juzgado de Nariño (25/02/2020)//27/08/2019 se realiza pago y se aporta consignación en el juzgado//09/08/2019 tramite pago concesión//01/08/2019 Auto admite demanda//21/06/2019 se presenta demanda.
26	ALMA-2-0106-10	Odilio Rodriguez Rodriguez, Jorge Ariel Rosas Fonseca, Juan Sebastian Medina Parra, Maria Pilar Castellanos, Nelson Medardo Villegas Romero, German David Londoño Sanchez, Lorena Angelica Medina, Ramiro Sandoval Suare.	25-02-20- Se llevó a cabo la diligencia de entrega anticipada// 22/11/2019 Auto ordena entrega anticipada, comisiona juzgado Nariño (25/02/2020) //31/10/2019 Se realiza pago y se aporta en el juzgado//27/09/2019 tramite pago concesión //24/09/2019 Auto admite demanda//06/08/2019 presento demanda.
27	ALMA-2-0106-12	Nicolas Valencia García	03-03-20- se solicitó nombrar curador// En notificación (Emplazamiento) //28/11/2019 Entrega Anticipada //06/11/2019 Auto fija fecha y hora para entrega anticipada//18/10/2019 Se realiza pago y se aporta en el juzgado//19/09/2019 Tramite pago concesión//17/9/2019 Auto admite demanda// 02/08/2019 demanda presentada.
28	ALMA-2-0106-13	Jaime Arturo Acosta Parrado	03-03-20- se solicitó nombrar curador// En trámites de Notificación //19/11/2019 Entrega Anticipada// 24/10/2019 Auto fija fecha y hora de entrega anticipada //26/09/2019 Auto ordena entrega anticipada//06/08/2019 Auto admite demanda//21/06/2019 se presenta demanda.
29	ALMA-2-0116	Rosaura Martínez De Falla	Actualmente se está tramitando el pago ante la fiducia. // 11-03-2020-Auto admite demanda. // 03-03-2020- se presentó demanda. // resolución ejecutoriada el 20 de febrero de 2020.
30	ALMA-2-0135	Luis María Herrera	03-03-20- se solicitó nombrar curador// En notificación de demanda Emplazamiento)//18/09/2019 Entrega anticipada//30/07/2019 fija fecha para entrega anticipada

MAYO			
No	PREDIO	EXPROPIACIÓN / POSIBLE EXPROPIACIÓN	AVANCE DE GESTIÓN
			//9/07/2019 Auto ordena entrega anticipada despacho comisorio guateque//26/06/2019 se realiza pago en el banco y se aporta al juzgado//30/05/19 Tramite pago concesión//29/05/2019 Admite demanda.
31	ALMA-2-0147	Diana Cecilia Sarmiento Escobar	03-03-20- se solicitó el emplazamiento de la demandada// En notificación //28/11/2019 Entrega Anticipada//15/10/2019 fija fecha para entrega anticipada //22/08/2019 Se realiza pago y se aporta en el juzgado //31/07/2019 Auto admire demanda//09/05/2019 Se presenta demanda.
32	ALMA-2-0149	Carlos Enrique Soto Trujillo	03-03-20- se solicitó nombrar curador// tramites de notificación de la demanda (Emplazado)//14/05/2019 Entrega anticipada del predio//29/04/2018 auto ordena entrega anticipada 14-05-19 2.00 pm //28/04/2019 Se realiza pago en el banco y se adjunta memorial en el juzgado.
33	ALMA-2-0151	Compañía Parceladora Ltda.	05-03-20- Se aporta el pago en el Juzgado// 06/02/2020 Tramites pago concesión//04/02/2020 Auto admite demanda//13/12/2019 se presenta demanda.
34	ALMA-2-0160	Arturo Rodríguez	03-03-2020 se solicitó fijar fecha entrega anticipada// 03/02/2020 Auto aplaza entrega anticipada// 25/09/2019 Pago en el banco y aporta al juzgado// 25/07/2019 tramite pago concesión //16/07/2019 Auto admite demanda //30/05/2019 se presenta demanda//01/02/19.
35	ALMA-2-0166	Seminario Mayor De La Inmaculada Concepción De Girardot y Hector Luis Cuervo Castro	18-02-2020- Se llevó a cabo la diligencia de entrega anticipada// 23/01/2020 Auto ordena entrega anticipada comisiona Guataquí (18/02/2020) // 15/01/2020 Se realiza pago y se aporta en el juzgado//15/11/2019 Tramite pago concesión// 06/11/2019 Auto admite demanda//20-09-2019- Se presentó demanda en Girardot.
36	ALMA-3-0020-3	Luis Eugenio Albadan Cárdenas	PENDIENTE ENTREGA ANTICIPADA // 18/02/2020 se realiza pago y se aporta en el juzgado//22/01/2020 Tramite pago concesión //20/01/2020 Admite demanda//13/11/2019 Se presenta demanda //Se notificó la resolución de expropiación- Pendiente Poder y Ejecutoria de la ANI.
37	ALMA-3-0020-15	Luis Hernando Casas Ortiz	12/02/2020 En notificación por aviso de la demanda//27/11/2019 citación personal para notificar demanda//25/09/2019 Entrega anticipada//25/07/2019 auto ordena entrega anticipada comisiona Guataquí//03/07/2019 Aporta consignación en el juzgado//13/06/19 tramite pago concesión//07/06/19 Auto admite demanda//21/03/19 Se presenta demanda.
38	ALMA-3-0020-22	Alfonso Espitia Ayerbe, Martha Cecilia Espitia Velandia	Pendiente fijar fecha y hora de audiencia// 22/01/01/2020 demanda Notificada //18/09/2019 Entrega Anticipada //30/07/2019 Fija fecha para entrega anticipada 18/09/2019//21/06/2019 Entrega anticipada- Despacho comisorio Guataquí//05/06/2019 Se realiza pago en el banco y se aporta memorial al juzgado//17/05/2019 tramite de pago concesión//10/05/2019 admite demanda//23/04/19 Se presenta demanda.
39	ALMA-3-0056	Joaquín Ramírez Martínez Álvaro Trujillo Barragán Nohora Góngora Mejía Tiberio Caicedo Churta	Se está preparando expediente para expropiación se estima radicación para el 24 de abril/20.

MAYO			
No	PREDIO	EXPROPIACIÓN / POSIBLE EXPROPIACIÓN	AVANCE DE GESTIÓN
		Virgilio Espinosa Luis Antonio Moreno Miguel Alejandro Albadan Cárdenas Herederos Indeterminados De Faustino Figueroa Barragán José Iván Ibáñez Tito Figueroa Barragán Herederos Indeterminados José Antonio González Hinestroza Eladia Sánchez García Luis Valdés Rodríguez Fabio María Salazar Lozano Gustavo Ibáñez Eduardo Rodríguez Devia Alcides Niño Torres José Mercedes Rosendo Cárdenas Javier Serrato Molina Herederos Indeterminados Salomón Lozano José María Primitivo Niño Aldaban Hilda Rosa Cárdenas De Guerra Herederos Indeterminados Juan Antonio Martínez Cruz Herederos Indeterminados Basilio De Jesús Leonel García Alberto Callejas Herederos Indeterminados Alonso Ramirez Murillo Carlos Segundo Hermosa Mena Gerardina Lozano Montenegro	

MAYO			
No	PREDIO	EXPROPIACIÓN / POSIBLE EXPROPIACIÓN	AVANCE DE GESTIÓN
		Leyla Lozano Urquijo Jose Alciro Urquijo Rodriguez Jose Adarve Izquierdo Ramirez	
40	ALMA-3-0060	Jenny Paola Urquijo Lozano	Demanda presentada el 28 de febrero de 2020, correspondiéndole al Juzgado primero civil del circuito de Girardot - pendiente admisión.
41	ALMA-3-0064	Predio de la Nación	Se fijó aviso en la Alcaldía municipal de Guataquí el 6 de Agosto de 2019 por parte de la Agencia Nacional de Tierras. Se realizó visita de inspección con la ANT.
42	ALMA-3-0065	Luz Marina Arenas De Pereira	Se están enviando las citaciones para notificar a la propietaria.
43	ALMA-3-0069	José de Jesús Chacón Hernández, Jairo Alberto Cortés García, Armando Díaz, Edgar Fernando Barbosa, Luis Carlos Laguna, Ediber Mendoza Iseda, Jose Joaquin Urquijo, Marco Arcenio Sierra Silva, Martin Dario Rendon, Ciro Antonio Pedraza, Jairo Ernesto Beltran.	Se surtieron unas actualizaciones al ET, y notificaciones por 472. Se encuentra en trámites de ajuste de observaciones (cancelación OFC e inscripción del alcance).
44	ALMA-3-0073-1	Palmas, Pinos Y Minerales De Colombia S.A.S	11-03-2020, se dictó sentencia en favor de la ANI //22-01-2020 En notificación de la Demanda//12/09/2019 Entrega anticipada//09/08/2019 Ordena Entrega anticipada comisiona a Beltrán//25/07/2019 Aporta consignación en el juzgado//05/07/2019 tramite pago concesión //26/06/2019 Auto admite demanda//14/06/2019 se presenta demanda//28/01/19.
45	ALMA-3-0074	Inversiones Y Representaciones Roca S.A.S	02-03-2020 contestación de la demanda por parte de la DIAN //19-01-2020-En notificación de demanda Emplazado//20/06/2019 se realiza entrega anticipada del predio//30/4/19 Auto ordena entrega anticipada, despacho comisorio Beltrán //09/04/19 Se realiza pago en el banco agrario//08/03/19 Se realiza tramite de pago//28-01-2019 Auto admite demanda //7-09-2018- Se presentó demanda de expropiación (pendiente admisión).
46	ALMA-3-0077	Municipio De Beltrán	Se está preparando expediente para expropiación, se encuentra en trámite de inscripción de oferta. Se estima radicación para el 24 de abril/20.
47	ALMA-3-0078	José Rosemberg Núñez Cadena	Demanda contestada pendiente fijar audiencia sustentación de avalúo//16-12-19 En notificación de la demanda //20/06/2019 Entrega Anticipada//15/05/2019 auto ordena entrega anticipada//29/04/2019 se realiza pago en el banco y se aporta memorial al juzgado//20/03/19 Proceso pago

MAYO			
No	PREDIO	EXPROPIACIÓN / POSIBLE EXPROPIACIÓN	AVANCE DE GESTIÓN
			concesión//19-03-19 Auto admite demanda//18/01/19 se radica demanda de expropiación//actualmente Se está notificando la resolución de expropiación.
48	ALMA-3-0081	Ana Jael Guaque Díaz	Se radicó expediente físico en Interventoría el día 17 de marzo/20 con oficio ALMA-2020-0764. Fue devuelto y se radico nuevamente corregido mediante correo electrónico el día 25 de marzo/2020.
49	ALMA-3-0082	Hernan Zarate Castillo	En elaboración de demanda, se presentará tan pronto se los juzgados reanuden el servicio.
50	ALMA-3-0085	Bernardo Antonio Forero González	(04-03-19 se firmó escritura con el propietario). En notificación de la demanda //01/08/2019 Entrega Anticipada//13/06/2019 Auto ordena entrega anticipada, despacho comisorio Beltrán//14/05/2019 se realiza pago en banco agrario y aporta consignación al juzgado//30/04/2019 se tramita pago en la concesión //10/04/2019 Auto admite demanda//28/03/19 se presenta demanda.
51	ALMA-3-0086	Belma Cortes Palma	23/01/2020 Fija fecha y hora de audiencia 21/02/2020//Notificando demanda//20/06/2019 Entrega anticipada del predio//28/05/2019 Auto ordena entrega anticipada//08/05/2019 se realiza pago en banco agrario y aporta consignación al juzgado//16/04/19 tramite pago concesión//10/04/19 Admiten demanda//28/03/19 se presenta demanda//28/01/19 se entrega a la ANI notificada la resolución, pendiente expedir ejecutoria// Actualmente Se está notificando la resolución de expropiación.
52	ALMA-3-0087	Bernardo Antonio Forero González	(04-03-19 se firmó escritura con el propietario) Notificándose la demanda //01/08/2019 Entrega anticipada//13/06/2019 Auto ordena entrega anticipada, despacho comisorio Beltrán//14/05/2019 se realiza pago en banco agrario y aporta consignación al juzgado//30/04/19 proceso pago concesión//10/04/19 Auto admite demanda//18/03/19 se presenta demanda.
53	ALMA-3-0088	Bernardo Antonio Forero González	(04-03-19 se firmó escritura con el propietario) En notificación de demanda //01/08/2019 Entrega Anticipada//13/06/2019 Auto ordena entrega anticipada, despacho comisorio Beltrán//14/05/2019 se realiza pago en banco agrario y aporta consignación al juzgado//30/04/19 tramite pago concesión//10/04/2019 Auto admite demanda//28/03/19 se presenta demanda//28/01/19.
54	ALMA-3-0089	Jaime Patricio Mira Velásquez Consuelo Vallejo Lema	Se radicó expediente físico en Interventoría el día 17 de marzo/20 con oficio ALMA-2020-0764. Fue devuelto y se radico nuevamente corregido mediante correo electrónico el día 25 de marzo/2020.
55	ALMA-3-0092	Teca Transportes S.A	Espera de oficios para registro de sentencia 08/08/2019 Entrega definitiva//13/06/2019 Ordena la entrega definitiva del predio comisiona Beltrán//29/05/2019 se solicita se cambie auto ordenando la entrega definitiva del bien//07/06/18- Se radicaron los oficios de registro de la sentencia en la ORIP de FACATATIVÁ 03/05/18 se llevó a cabo la audiencia de sustentación de avalúo y se dictó sentencia.
56	ALMA-3-0094	Lilia Esther Céspedes Homez	Espera de oficios para inscripción de la demanda 12/09/2019 Entrega definitiva del predio //23/07/2019 Auto ordena entrega definitiva comisiona Beltrán //11/06/19 Nueva fecha audiencia 10/07/19//10/04/19 Audiencia sustentación avalúo 28 de mayo de 2019 10:00 a.m.

MAYO			
No	PREDIO	EXPROPIACIÓN / POSIBLE EXPROPIACIÓN	AVANCE DE GESTIÓN
57	ALMA-3-0095	Israel Pérez	Espera de oficios para entrega registro de la sentencia 08/08/2019 Entrega definitiva //26/06/2019 auto ordena entrega definitiva del predio comisiona Beltrán//14/06/2019 audiencia sustentación avalúo//31/05/19 Aplaza audiencia al 14/06/19//23/04/2019 Fecha para audiencia de sustentación de avalúo 11 de junio //12-02-2019 Oficia Curador Javier Escobar.
58	ALMA-3-0098	Empresa Agrícola Guacharacas S.A.S, Silverio Vega Espitia, Marcelo Alvarado Angel, Abel Reiran Guzman, José Emilio Cuervo, Heli Diaz Moyano, José David Fajardo, Moises Gaitan Rodriguez, y otros	Por recomendaciones se presentará por actualización de ET en la interventoría, para continuar con el proceso de expropiación. Sin embargo, es importante mencionar que la carpeta se encontraba ya aprobado y estaba en la ANI. Se encuentra en ajuste de observaciones de la ANI. Folio bloqueado.
59	ALMA-3-0100	Carlos Herrera Moreno	11-03-2020, se dictó sentencia en favor de la ANI/ /06/02/2020Fija fecha y hora para audiencia de sustentación de avalúo//Notificando demanda (emplazado)//23/05/2019 se realiza entrega anticipada//29/03/2019 ordena la entrega anticipada, despacho comisorio a Beltrán//31-10-2018- se admitió la demanda // 12-09-2018- Se presentó demanda de expropiación (pendiente admisión).
60	ALMA-3-0101	Cesar Augusto Ayala Mora, Gilberto Bernal Rodriguez, Manuel Antonio Chirivi Sanchez, José Nelson García Mogollón, Maria Isabel Gomez Villarraga, Luis Angel Medina Perez, Luz Mary Medina Perez, Angelica Medica Perez, Eberto Muñoz Corredor, Pedro Antonio Perez, Elías Antonio Sastoque, Milton Alveiro Muñoz Molina	Se radicó expediente el 09-01-2020 con ALMA-2019-3917 para aprobación por parte de interventoría, el cual fue devuelto con observaciones el 17-01-2020. Se encuentra en ajustes (actualización de E.T) pendiente radicar para aprobación de dicha actualización.

MAYO			
No	PREDIO	EXPROPIACIÓN / POSIBLE EXPROPIACIÓN	AVANCE DE GESTIÓN
61	ALMA-3-0102	Mapivian Y Cia S. En C	26/02/2020 Entrega Definitiva//6/12/2019 Audiencia de Sustentación de Avalúo//08/10/2019 nueva fecha de audiencia //Se aplaza audiencia por solicitud del perito//26/07/2019 Fija fecha para audiencia 25/09/2019//10/07/2019 aporta notificación en el juzgado//04/07/2019 notificada por aviso//Notificando la demanda.
62	ALMA-3-0103-1	José Rosemberg Núñez Díaz Y Otro	06-03-2020- Tribunal de Ibagué admite la apelación -30-01-2020-Dicta sentencia a favor de la ANI, En Apelación Tribunal //19/11/2019 Auto fija fecha y hora para sustentación de avalúo//En trámite de notificación//23/05/2019 entrega anticipada//30/04/2019 radicado despacho comisorio Beltrán//04/04/19 Auto ordena entrega anticipada y comisiona entrega anticipada a Beltrán //20/3/19 se hace pago en el banco agrario //21-02-2019 tramite pago concesión.
63	ALMA-3-0110	Hernando Chinchilla Roa	11-03-2020, se dictó sentencia en favor de la ANI// 25/02/2020 Audiencia de sustentación de avalúo//27/11/2019//21/08/2019 señala fecha y hora de sustentación de avalúo 17/10/2019//se está notificando la demanda//23/05/2019 entrega anticipada//30/04/19 Radicado despacho comisorio Beltrán.
64	ALMA-3-0111	Jorge Adán Domínguez Laiton	Se radicó expediente físico en Interventoría el día 17 de marzo/20 con oficio ALMA-2020-0764. Fue devuelto y se radico nuevamente corregido mediante correo electrónico el día 25 de marzo/2020.
65	ALMA-3-0114	Predio de la Nación	Se fijó aviso en la Alcaldía municipal de Guataquí el 6 de Agosto de 2019 por parte de la Agencia Nacional de Tierras. Se realizó visita de inspección con la ANT.
66	ALMA-3-0127	Antonieta Espinosa Pulecio Ana Maria Lehmann Mosquera	Se encuentra en la ANI desde 5 de marzo de 2020, para su respectivo trámite.
67	ALMA-3-0128	Consuelo Urueña Urueña	En ajustes de avalúo.
68	ALMA-3-0134	Reynaldo Aguirre Vargas, Alejandra Aguirre Vargas, Melkin Fernando Aguirre Vargas, Jose William Vargas.	Se radicó expediente el 20-01-2020 con ALMA-2020-0106 para aprobación por parte de interventoría, el cual fue devuelto con observaciones el 29-01-2020. Se está preparando para radicar nuevamente. Se radicó nuevamente expediente con las observaciones subsanadas mediante oficio ALMA-2020-0277, el 09 de marzo/20.
69	ALMA-3-0136	Araceli Castro de Quintero, Aracelly Quintero de Medina, Martha Quintero de Ochoa, Alejandro Quintero Castro, German Quintero Castro	Se radicó expediente el 20-01-2019 con ALMA-2019-3824 para aprobación por parte de interventoría, el cual fue devuelto con observaciones el 29-01-2020. Se presenta nuevamente el 12-02-2020 con ALMA-2020-0276. Se radicó nuevamente expediente por actualización de E.T mediante oficio ALMA-2020-0704, el 09 de marzo/20.

MAYO			
No	PREDIO	EXPROPIACIÓN / POSIBLE EXPROPIACIÓN	AVANCE DE GESTIÓN
70	ALMA-3-0147	Álvaro Dueñez González y otra	Se radicó expediente físico en Interventoría el día 17 de marzo/20 con oficio ALMA-2020-0764. Fue devuelto y se radico nuevamente corregido mediante correo electrónico el día 25 de marzo/2020
71	ALMA-3-0059	Predio de la Nación	Se fijó aviso en la Alcaldía municipal de Guataqui el 6 de agosto de 2019 por parte de la Agencia Nacional de Tierras. Se realizó visita de inspección con la ANT.
72	ALMA-4-0003	José Ceferino Trujillo Rubio (Sucesión Iliquida), Yadira Avila Romero, Nubia Avila Romero, Mariela Avila de Orjuela, Farid Avila Romero, Martha Yanet Avila Romero.	04-03-2020 En trámites de notificación personal //20/02/2020 - se llevó a cabo la diligencia de entrega anticipada //16/08/2019 Auto admite demanda// 8/05/2019 interpone recurso reposición//2/05/2019 rechaza demanda//22/04/2019 subsana demanda// 5/04/2019 inadmite demanda//19/03/19 se presenta demanda.
73	ALMA-4-0011	Rafael Reina Mahecha	12-03-2020- Auto fija entrega definitiva para el día 01-04-20// 20/02/2020 se radica memorial solicitando entrega definitiva//16/09/2019 Auto señala fecha y hora para sustentación de avalúo 14/11/2019//En notificación (Emplazado)//10/06/2019 Entrega anticipada//29/05/2019 auto ordena entrega anticipada.
74	ALMA-4-0015	Leopoldo Ayala Triana	04-03-20- Se llevó a cabo la diligencia de entrega anticipada// 19/11/2019 Auto ordena Entrega Anticipada//10/09/2019 trámite de pago concesión//06/09/2019 Auto admite demanda// 06/08/2019 se presenta demanda//En elaboración de demanda.
75	ALMA-4-0018	Salomón Triana Y Camilo Triana Oviedo (Fallecidos)	04-03-20- Se solicitó fijar fecha de entrega anticipada// 19/11/2019 Paga y aporta al juzgado//09/09/2019 Tramite pago concesión//05/09/2019 Auto admite demanda//8/05/2019 se presenta demanda.
76	ALMA-4-0020	Hernando Palacios Acero	20/02/2020- se radica memorial solicitando entrega anticipada//22/08/2019 se realiza pago y aporta en el juzgado //30/07/2019 tramite pago concesión //26/07/2019 Auto admite demanda//30/05/2019 se presenta demanda//Pendiente para presentar demanda de expropiación.
77	ALMA-4-0021	Carlos Edison Benítez Aldana	Registro de sentencia pendiente FOLIO ANI//10/06/2019 Entrega definitiva del predio //21-02-2019 audiencia sustentación avalúo 21 de mayo de 2019//27-10-2018 Se notificó de la demanda a los demandados // 26-09-2018- Se llevó a cabo la diligencia de entrega anticipada // 12/07/2018 SE ADMITIO LA DEMANDA.
78	ALMA-4-0022	Lisandro Buitrago	14/02/2019 Auto ordena entrega anticipada para el día 21-05-20 //13/12/2019 Tramite pago concesión//11/12/2019 Auto admite demanda//02/09/2019 Se presenta demanda.
79	ALMA-4-0023	Lisandro Buitrago	22-02-2020- En notificación (Emplazamiento)// 15/01/2019 Entrega anticipada//08/10/2019 Auto ordena entrega anticipada 15/01/2020//02/10/2019 Aporta consignación en el juzgado//2019/09/09 tramite pago concesión //2019/03/2019 Auto admite demanda//14/06/2019 presenta demanda.

MAYO			
No	PREDIO	EXPROPIACIÓN / POSIBLE EXPROPIACIÓN	AVANCE DE GESTIÓN
80	ALMA-4-0027	Gabriel Puerta Parra Y Otro (Bajo Administración Sociedad De Activos Especiales S.A.S - SAE)	04-03-2020- se remitieron notificación por aviso a los demandados //02/10/2019 Entrega Anticipada/11/07/2019 cambia fecha de entrega anticipada /ara /el 02/10/2019 //13/06/19 Auto ordena entrega anticipada 1/08/19//07/06/19 pago y aporta consignación al juzgado//13/03/2019 Proceso pago concesión.
81	ALMA-4-0028	AGENCIA NACIONAL DE TIERRAS – ANT JOSÉ RAMIRO GONZÁLEZ MALDONADO LUCILA OLAYA DE RODRÍGUEZ RITA RINCÓN VASQUEZ EFRAÍN RUIZ VARGAS LUZ FAIN GUZMÁN CASTRO EVER OVALLE CAVIEDES RICARDO PÉREZ LAZO ÁLVARO LÓPEZ CÉSPEDES RUBÉN MEDINA ROSA CRISTINA PARRA MARCO AURELIO GRACIA PINEDA EDGAR MEDINA MARIA FADELLY PÉREZ OMAIRA HERRERA CARDOZO MIRIAM ISABEL LÓPEZ ANDRADE MILLER MANUEL MARTÍNEZ SIERRA WILLINGTON HERRERA CARDOZO AÍRA RUTH OYOLA VERA JAIME ANTONIO CASTELLANOS OSPINA SANDRA MILENA PARDO PEÑUELA	<p>Avalúo aprobado por Interventoría, la notificación de la oferta se adelantará el 17 de octubre a los propietarios según folio de matrícula que son 37 parcelas, se aclara que es un predio en común y proindiviso. Además, dicho predio y sus adjudicatarios están sujetos a una condición resolutoria vigente (10 años) que impide la enajenación voluntaria. Por ello, el Predio debe ir a expropiación. Paralelamente se adelantó la notificación por medio de la empresa de correo certificado 4/72 manifestando la imposibilidad de entrega con el fin de surtir la notificación. En tal sentido, procede notificación por aviso. El pago de impuestos asciende a 198 millones. Los Tiempos se agotaron el 22 de febrero para inscribir la oferta y ya se registró por parte de la ORIP el 19 de marzo de 2019. Se presentó el 2 de abril de 2019 luego de mesa de trabajo el 26 de marzo de 2019. Se presentará nuevamente a Interventoría el 15 de mayo de 2019.</p> <p>Se radico expediente mediante correo electrónico para expropiación el día 13 de abril -20, con radicado GP-12310.</p>
82	ALMA-4-0030	Gabriel Puerta Parra Y Luis Giovanni Caicedo (Bajo Administración De Sociedad De Activos Especiales S.A.S - SAE)	17-02-2020-En notificación por aviso //15/01/2019 Entrega anticipada // 08/10/2019 Auto ordena entrega anticipada 15/01/2020//26/09/2019 Pago banco aporta en el juzgado//23/08/2019 Tramites pago concesión.

MAYO			
No	PREDIO	EXPROPIACIÓN / POSIBLE EXPROPIACIÓN	AVANCE DE GESTIÓN
83	ALMA-4-0032	JOSE WILLIAM ZAMORA GONZÁLEZ MARTA LILIANA CARVAJAL HOYOS JOSE NEVIO GÓMEZ VERA YOLANDA ARÉVALO TALERO ALIRIO LÓPEZ CÉSPEDES ELBER CÉSPEDES MURCIA NORBERTO CÉSPEDES MURCIA LUZ MERY LÓPEZ MEDINA (SIC) GENARO FERNÁNDEZ MARÍA DEL CARMEN SUAREZ DE CADENA JOSE WILLIAM DÍAS MOLINA NANCY CONSUELO NIETO MEDINA AURA ROCÍO SÁNCHEZ LÓPEZ JOSE ALINTAR SILVARA ISABEL GUTIÉRREZ BOLAÑOS EMILCE GUILLEN TOVAR DAMARIS BUSTO MONTAÑEZ GUSTAVO CHAVARRO DIANA MARCELA LÓPEZ VALENZUELA CLAUDIO RODRÍGUEZ CRUZ MARÍA MERCEDES VARGAS GUTIÉRREZ CECILIA MORENO LEÓN JOSE VICENTE SOTO GARCÍA GONZALO CÉSPEDES MURCIA ADRIANA PATRICIA CIRO HOYOS	<p>En este momento la ANT se encuentra sin notificar y contamos con el avalúo vencido por lo que se debe actualizar y continuar con la etapa de notificación. Se aclara que es un predio en común y pro indiviso, 32 comuneros incluidos la ANT y dicho predio cuenta con condición resolutoria vigente que impide la enajenación voluntaria. Se entregó el Avalúo el 2 de octubre para aprobación a Interventoría. La Interventoría devuelve el avalúo aduciendo que el predio ya se encuentra debidamente notificado y que se presente un informe técnico diciendo la razón por la cual se debe notificar de nuevo. Se registró la oferta ante ORIP el 12 de diciembre de 2018. El pago de impuestos asciende a 180 millones. Se radicó expediente de expropiación el 8 de marzo en interventoría y devuelta el 19 de marzo de 2019. Se presentó el 2 de abril de 2019 luego de mesa de trabajo el 26 de marzo de 2019. Se presentará nuevamente a Interventoría el 15 de mayo de 2019.</p> <p>Se radico expediente mediante correo electrónico para expropiación el día 13 de abril -20, con radicado GP-12311.</p>

MAYO			
No	PREDIO	EXPROPIACIÓN / POSIBLE EXPROPIACIÓN	AVANCE DE GESTIÓN
		HERNANDO OSPINA AGUIRRE ARÍSTIDES HERNÁNDEZ LÓPEZ HORTENCIA VÁSQUEZ HERNÁNDEZ JOSÉ DARÍO MORENO CARRILLO PATRICIA CARDONA MARTÍNEZ JAIVER TRUJILLO RENDÓN EMIGDIO BELTRÁN PRIETO YULI CONSTANZA MORA MARÍA INÉS PALOMARES ISIDORO PEREIRA NIETO SILVIA PADILLA ROJAS LUIS EVELILO ZULETA LÓPEZ MARITZA MORENO CARRILLO SALOMÓN REYES PÉREZ DESAY CANO GUARACAS JESÚS ANTONIO HERNÁNDEZ PEDRO ÁNGEL CALVO BELTRÁN MARÍA EULALIA ROMERO VALBUENA LUZ FANY GARCÍA SAÚL TOLEDO AGENCIA NACIONAL DE TIERRAS DE BOGOTÁ D.C- ANT	
84	ALMA-4-0034	Estado A Través Del Fondo Para La Rehabilitación Inversión Social Y La Lucha Contra El Crimen Organizado (Bajo Administración	17-02-2020-En notificación por aviso//02/10/2019 Entrega anticipada//29/08/2019 Fecha para diligencia de entrega anticipada 02/10/2019//27/08/2019 Aporta consignación al juzgado//09/08/2019 solicita pago concesión//06/08/2019 Auto admite demanda.

MAYO			
No	PREDIO	EXPROPIACIÓN / POSIBLE EXPROPIACIÓN	AVANCE DE GESTIÓN
		Sociedad De Activos Especiales. - SAE- S.A.S)	
85	ALMA-4-0035	Incoder En Liquidación Y Otros	Avalúo aprobado por Interventoría, la notificación de la oferta se adelantará el 17 de octubre a los propietarios según folio de matrícula que son 37 parcelas, se aclara que es un predio en común y proindiviso. Además. Dicho predio y sus adjudicatarios están sujetos a una condición resolutoria vigente (10 años) que impide la enajenación voluntaria. Por ello, el Predio debe ir a expropiación. Paralelamente se adelantó la notificación por medio de la empresa de correo certificado 4/72 manifestando la imposibilidad de entrega con el fin de surtir la notificación. En tal sentido, procede notificación por aviso. El pago de impuestos asciende a 215 millones. Se inscribió la oferta en registro el 14 de febrero de 2019. Expediente devuelto por Interventoría. Se presentó el 2 de abril de 2019 luego de mesa de trabajo el 26 de marzo de 2019. Se presentará nuevamente a Interventoría el 15 de mayo de 2019. Se encuentra en ajustes de observaciones del expediente, se estima presentar a Interventoría 16 de abril/2020.
86	ALMA-4-0053	Instituto Nacional Penitenciario Y Carcelario (INPEC)	17-02-2020-En notificaciones por aviso //23/10/2019 Entrega Anticipada//30/07/2019 Auto fija fecha para entrega anticipada para el 23-10-2019//9/07/2019 se realiza pago en el banco y se aporta en el juzgado //19/06/19 Auto admite demanda, se solicita pago concesión//7/06/19 se presenta demanda.
87	ALMA-4-0057	Sociedad Nihlo & Cia S. En C. S	Se encuentra en ajustes de observaciones del expediente, se estima presentar a Interventoría 25 de abril/2020
88	ALMA-4-0061	Vías Y Construcciones S.A	06/02/2020 se radica nuevamente para registro en ORIP de Guaduas//Esperando Folio ANI //02-09-2019- Se aporta memorial indicando área restante // 12/06/219 ORIP guaduas devuelve tramite de registro de sentencia//04/04/19 se solicita registro de sentencia //1/3/19 entrega definitiva del predio//22-01-19.
89	ALMA-4-0063-1	Hernando Vera Vergara	03-03-20 se solicitó nombrar curador En notificación (Emplazamiento)//23/10/2019 Entrega Anticipada//23/07/2019 fija fecha para entrega anticipada 23/10/2019//22/07/2019 aporta consignación al juzgado//19/06/19 auto admite demanda se solicita pago concesión//7/06/2019 se presenta demanda//
90	ALMA-4-0067	Alfonso Torres Rudas	12-03-2020- Se llevó a cabo la diligencia de entrega anticipada.// 05-03-20- Designa curador// 28/11/2019 fija fecha y hora para entrega anticipada//26/11/2019 Pago y aporta en el juzgado//10/10/2019 tramite pago concesión //08/10/2019 Auto admite demanda//9/08/2019 demanda presentada.
91	ALMA-4-0072	Einstein Alberto Forero Solano, Dalton Anderson Forero Solano, Luis Alberto Forero Vargas Y	07/02/2020 Contestan la demanda 2 de los demandados//En Notificación de la demanda //9/10/2019 Entrega anticipada// 11/07/2019 auto modifica fecha de entrega anticipada para el 09/10/2019// 17/05/2019 tramite pago concesión//7/05/2019 se admite demanda// 10/04/2019 se presenta demanda.

MAYO			
No	PREDIO	EXPROPIACIÓN / POSIBLE EXPROPIACIÓN	AVANCE DE GESTIÓN
		Franklyn Ericsson Forero Solano	
92	ALMA-4-0075	Marco Julio Gómez Orozco	En elaboración de demanda, se presentará tan pronto se los juzgados reanuden el servicio.
93	ALMA-4-0084	Inversiones Robur Ltda.-En Liquidación	12-03-2020-Se llevó a cabo la diligencia de entrega anticipada// 16/01/2020 Fija fecha y hora para entrega anticipada//11/12/2019 se realiza pago y se aporta en el juzgado//19/11/2019 tramite pago concesión //14/11/2019 Auto admite demanda//10/09/2019 Se presenta demanda.
94	ALMA-4-0096-2	Fenney Cañón Pinilla Y Francisco Arango Pinilla	PENDIENTE FIJAR FECHA ENTREGA ANTICIPADA 24/02/2020 se realiza pago y se aporta en el juzgado//22/01/2020 Tramites pago concesión//16/01/2020 Auto admite demanda// 13/12/2019 se presenta demanda.
95	ALMA-5-0012-1	AGENCIA NACIONAL DE INFRAESTRUCTURA - ANI	Baldío, negociación que depende de la ANI y ANT
96	ALMA-5-0013-1	LUZ STELLA CAMACHO GOMEZ Y OTROS LUIS EDUARDO CAMACO SALDAÑA (Q.E.P.D)	Se realizó la notificación de la oferta. Se encuentra en ajuste de observaciones del expediente. Se estima presentar el 05 de mayo/20
97	ALMA-5-0099	Sol Marina Acero Hernández Y Otros	En elaboración de demanda, se presentará tan pronto se los juzgados reanuden el servicio.
98	ALMA-5-0102	Casta Agroindustrial Ganadera SAS	Se encuentra en ajuste de observaciones del expediente. Se estima presentar el 05 de mayo/20
99	ALMA-5-0104	AGENCIA NACIONAL DE TIERRAS (ANT)	En proceso de reconocimiento
100	ALMA-5-0106	Camilo Garzón Silva	En ajuste de insumos para presentar a interventoría y dar inicio con el proceso de expropiación. Se encuentra en ajuste de observaciones del expediente. Se estima presentar el 05 de mayo/20
101	ALMA-5-0107	Camilo Garzón Silva	En ajuste de insumos para presentar a interventoría y dar inicio con el proceso de expropiación. Se encuentra en ajuste de observaciones del expediente. Se estima presentar el 05 de mayo/20
102	ALMA-5-0113	Jesus Horacio Gómez Botero	En ajuste de insumos para presentar a interventoría y dar inicio con el proceso de expropiación. Se encuentra en ajuste de observaciones del expediente. Se estima presentar el 08 de mayo/20
103	ALMA-5-0113-1	Jesus Horacio Gómez Botero	En ajuste de insumos para presentar a interventoría y dar inicio con el proceso de expropiación. Se encuentra en ajuste de observaciones del expediente. Se estima presentar el 08 de mayo/20
104	ALMA-5-0136	Elizabeth Aldana Muñoz	Se están enviando las citaciones para notificar a la propietaria.
105	ALMA-5-0200	José Mahecha Hernández	28/01/2020 Fija fecha y hora sustentación de avalúo//22/01/20- Se radicó documento objetando el avalúo de los demandados// 16/01/2020 corre traslado del

MAYO			
No	PREDIO	EXPROPIACIÓN / POSIBLE EXPROPIACIÓN	AVANCE DE GESTIÓN
			avalúo//Se está notificando la demanda//17-05-2019 diligencia de entrega anticipada//04-04-19 se realiza pago en el banco agrario//13/03/19 se solicita pago a la concesión//13/03/2019 auto admite demanda.
106	ALMA-5-0204	Clemente Jaramillo Garcia, Luz Yaneth Jaramillo Rodriguez, Dilia Jaramillo Molina, Maria del Carmen Jaramillo Molina, Prudencia Jaramillo Molina, Nini Johana Jaramillo Forero, Jasive Paola Jaramillo Forero, Maria Isabel Jaramillo Gutierrez, Yureiny Jaramillo Nevado y Jaqueline Gutierrez Jaramillo	En ajuste de insumos para presentar a interventoría y dar inicio con el proceso de expropiación. Se encuentra en ajuste de observaciones del expediente. Se estima presentar el 05 de mayo/20
107	ALMA-5-0210	Olinda Pinzón De Cruz	En trámites de registro de escritura de compraventa. Se firmó escritura con la propietaria el pasado 13 de diciembre de 2019, a la espera de ser entregada la copia por parte de la Notaría. // 30-11-19- En trámites de notificación por aviso de la Resolución.
108	ALMA-5-0212	Olinda Pinzón De Cruz	06-03-20- Se solicitó la elaboración de oficios de inscripción de sentencia //15/01/2020 Entrega definitiva //26/11/2019 Fija fecha para Entrega Definitiva//22/10/2019 Audiencia de sustentación de avalúo//29/08/2019 auto señala fecha y hora para audiencia de sustentación de avalúo//13/08/2019 se presenta contradicción al avalúo//18-07-2019 Contesta demanda y aporta avalúo//
109	ALMA-5-0219	Hernán Benítez Triviño	10-03-20- fija fecha para sustentación de avalúo para el día 16 de junio de 2020// 20-02-2020 Avaluadora Igac allega trabajo pericial, pendiente correr traslado // 15/08/2019 nombra perito del IGAC para informe de avalúo//11/07/2019 lectura de sentencia, ordena nuevo avalúo al IGAC
110	ALMA-5-0251	María Blanca Carranza De Carranza	05-03-2020- Auto tiene por contestada demanda por parte de Sandra Carranza // 11-02-2020 Auto ordena vincular a SANDRA CARRANZA como demandada // En Notificación de la demanda //18/09/2019 Entrega anticipada //Auto ordena entrega anticipada //19/06/19 auto admite demanda solicita pago concesión//28/05/19 se presenta demanda//01/02/19
111	ALMA-5-0261	TRANSITO SANCHEZ DE MAHECHA HEREDEROS DETERMINADOS E INDETERMINADOS	Se realizó la notificación de la oferta Se encuentra en ajuste de observaciones del expediente. Se estima presentar el 05 de mayo/20.

2.4.8. GESTION DEL COMPONENTE SOCIAL

En la actualidad el concesionario realiza visitas de campo, con el objetivo de identificar posibles afectaciones de tipo social que puedan generarse por el desarrollo del proyecto, las cuales están siendo objeto de análisis para la posterior elaboración de los insumos respectivos.

A la fecha se han entregado a la interventoría los siguientes insumos sociales debidamente diligenciados:

Tabla 102 Gestión Social

Unidad Funcional	F16 Diagnostico o Aprobado	F16 Diagnostico en ajuste	F16 Diagnostico entregado interventoría	Formularios F12 - F15 en Ajuste	Formularios F12 -F15 Revisados	Formularios F12 -F15 entregado a interventoría	En elaboración
UF 1	18	0	0	0	0	18	0
UF 2	130	0	0	0	0	130	14
UF 3	129	0	0	0	0	129	6
UF 4 (4.1)	6	0	0	0	0	6	0
UF 4 (4.2)	69	0	0	0	0	69	1
UF 5 (5.1)	70	0	0	0	0	70	16
UF 5 (5.2)	29	0	0	0	0	29	15
UF 5 (5.3)	0	0	0	0	0	0	2
UF 5 (5.4)	28	0	0	0	0	28	2
Subtotal	479	0	0	0	0	479	58

2.4.9. CARGUE DE INFORMACIÓN A LA PLATAFORMA OLYMPUS

A continuación, se observa el reporte actual de la gestión predial en el sistema:

Tabla 103. Reporte de Olympus.

Unidad Funcional	En Estudio de Títulos	Con Ficha Predial	Con Uso de suelo cargado	Con Avalúo Aprobado	Pedio con Ficha Social	Pedio en Oferta	Predios con Escritura ANI	Predios sin cargar	Total de Predios en gestión
UF 1	0	1	4	0	1	0	12	0	18
UF 2	0	19	9	4	51	11	50	0	144
UF 3	4	10	16	9	14	19	63	0	135
UF 4	0	8	4	8	23	4	29	0	76
UF 5	15	28	16	15	74	7	4	3	162
Subtotal	19	66	49	36	163	41	158	3	535

En el cuadro y la gráfica siguiente nos refleja que se tienen cargados 327 permisos de intervención voluntaria suscritos, de los 535 predios totales del proyecto hasta la fecha, tal como se muestra a continuación del reporte de disponibilidad:

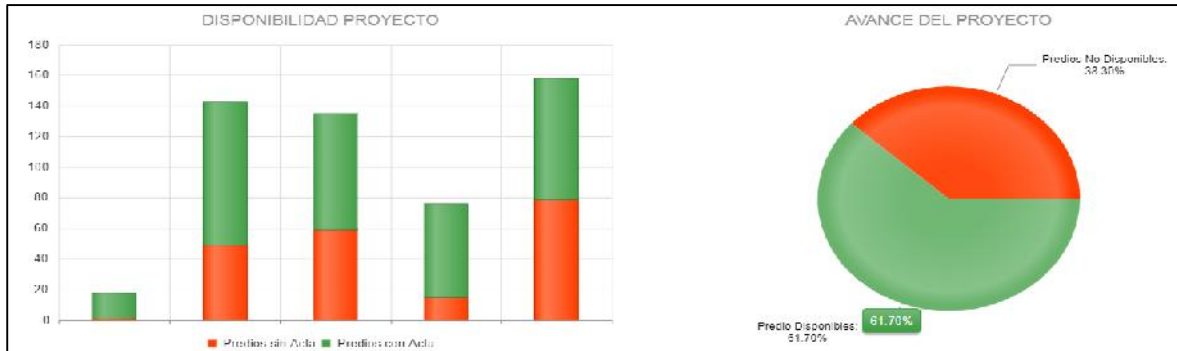


Ilustración 20. Disponibilidad cargada en Olympus.

Predios con Acta o Permiso	Predios sin Acta	Total Predios
327	203	530

Ilustración 20. Predios con acta y permisos de intervención cargados en Olympus.

Tabla 104. Tabla de predios con acta.

Unidad Funcional	Predios con acta	Predios sin Acta	Total predios
UF- 1	17	1	18
UF- 2	94	50	144
UF- 3	76	59	135
UF- 4	61	15	76
UF- 5	79	83	162
TOTAL	327	208	535

Se aclara que se encuentran predios con permiso de intervención, pero la ficha predial se encuentra en elaboración en varios predios, por tanto, no es posible cargar los permisos de

intervención que están pendientes para cargue en la plataforma Olympus ya que los predios se crean en el sistema partiendo del Estudio de Títulos y la ficha técnica que esté aprobado por la interventoría.

Tabla resumen Olympus:

INUSMOS	ESTADOS					
	CUMPLE	SIN CARGAR	NO REVISADO	EN REVISIÓN	NO CUMPLE	AVANCE
INTERVENTORIA E.T	378	3	38	0	116	71%
INTERVENTORIA F.P	307	22	36	67	103	57%
INTERVENTORIA U.D.S	244	88	128	0	75	46%
INTERVENTORIA A.V	208	137	48	46	96	39%
INTERVENTORIA F.S	345	181	4	1	4	64%

Dificultades con la plataforma:

- El reporte de la plataforma Olympus de sabana no refleja el estado real del cargue en cuanto a que el reporte indica el estado "NO REVISADO" para predios que no tienen información cargada, la dificultad es que no permite realmente conocer que está cargado y que se ha enviado para interventoría, de tal manera que si se quiere hacer un diagnóstico de gestión del cargue implicaría ingresar a cada uno de los predios y módulos a revisar si realmente ya se cargó información o fue enviada para revisión.
- Se tienen predios en los cuales se avanza hasta cargue de ficha social, al encontrar alguna observación en la ficha predial o avalúo genera que se tenga que realizar el cargue nuevamente desde ceros de todos los módulos del predio, es decir una nueva versión, por ejemplo: si se tiene un predio con ET- CUMPLE , FICHA PREDIAL - NO CUMPLE (con observación de linderos, lo cual no influye sobre los otros módulos posteriores), USO DE SUELO -CUMPLE, AVALÚO -CUMPLE, FICHA SOCIAL -CUMPLE, para poder subsanar dicho incumplimiento se debe generar una nueva versión y volver a cargar todos los módulos en los cuales ya se tenía la revisión de interventoría y el cumple, es decir genera el reproceso de cargar módulos en los cuales se tenía el CUMPLE y adicional a esto la interventoría debe volver a revisar información que ya había aprobado. Una solución podría sería implementar un botón de modificación para cada insumo, de tal manera que se pueda revisar y corregir cada uno de los módulos.
- Los permisos de intervención no se están guardando correctamente, el botón de guardar genera una larga espera y no se guarda la información cargada.

- El tiempo de inactividad en la sesión es muy corto y en algunos módulos genera reproceso debido a que se debe revisar información en físico, especialmente en la parte del avalúo donde los campos a ingresar son numerosos, los cuales dependen específicamente de lo avaluado en el predio.
- Al ingresar información de un avalúo que cuenta con fechas de vigencia anteriores al cargue, la plataforma no permite guardar parcialmente el avance, es decir solo permite guardar una sola y única vez, de tal manera que obliga a generar una nueva versión, esto ha generado re procesos para los avalúos con bastante información para cargar.
- Es necesario e indispensable generar la posibilidad de eliminar documentos en digital directamente desde nuestros usuarios, actualmente se debe recopilar un paquete de elementos a eliminar para realizar la solicitud, sin embargo, esto dificulta el envío nuevamente para revisión de interventoría.

2.4.10. 2.4.10. CONSUMO PRESUPUESTAL SUBCUENTA

A la fecha de elaboración de este informe, el consumo de la subcuenta predial es el que se entrega como anexo al presente informe bajo el nombre “**Gestión Predial abril 20.xlsx**”

Para el mes de abril de 2020 se realizaron pagos por un total de **\$ 89´172.393,48** pesos (Moneda legal colombiana) el cual corresponde a 4 predios gestionados.

Es importante tener en cuenta que los movimientos financieros de la subcuenta de predios van generando gravámenes financieros que se descuentan automáticamente del monto allí disponible; puede consultarse el detalle de esta información a la Fiduciaria.

De la información presentada se tienen 4 movimientos que no cuentan con OP, estos son los siguientes:

PREDIO	FECHA	OP	CONCEPTO	VALOR	GMF	CONCEPTO DE PAGO	UF
ALMA-2-0010			PRIMER PAGO PROMESA DE COMPRAVENTA	\$ 33 333 344.14	\$ 133 333.00		2
ALMA-2-0113				\$ 7 972 184.80			2
ALMA-2-0113				\$ 7 972 184.80			2

PREDIO	FECHA	OP	CONCEPTO	VALOR	GMF	CONCEPTO DE PAGO	UF
ALMA-1-0008	14/06/2018		REINTEGRO MAYOR GIRADO 19/05/2018 ALMA-1-0008	\$ (973 391.64)	\$ (3 894.00)		1
ALMA-5-0091	14/06/2018		REINTEGRO MAYOR GIRADO 07/10/2016 ALMA-5-0091	\$ (4 000.00)	\$ (16.00)		5
ALMA-5-0091	14/06/2018		REINTEGRO MAYOR GIRADO 07/10/2016 ALMA-5-0091	\$ (4 000.00)	\$ (16.00)		5
ALMA-5-0091	14/06/2018		REINTEGRO MAYOR GIRADO 07/10/2016 ALMA-5-0091	\$ (4 000.00)	\$ (16.00)		5

Como anexo a este informe se entregará la base de fiducia, la cual tiene la respectiva corroboración, la primera y segunda OP corresponden a un pago realizado por Fiducolombia y los otros 2 restantes corresponden a reintegros a la sub cuenta predial.

También se tienen casos en los cuales se tienen OP sin valor causado, esto se debe cheques y giros anulados.

NUMERO DEL PREDIO SUJETO AL PAGO	FECHA DE PAGO	OP	CONCEPTO	VALOR
ALMA-5-0095	27/10/2017	2039	PAGO REGISTRO Y BENEFICIENCIA PREDIO ALMA-5-0095	
ALMA-2-0043	08/11/2017	2078	PAGO REGISTRO Y BENEFICIENCIA PREDIO ALMA-2-0043- PAGO ANULADO	\$ -
ALMA-2-0118-2	03/01/2018	2355	PAGO PROMESA DE COMPRAVENTA SEGÚN CLASULA OCTAVA NUMERAL 1 PREDIO ALMA-2-0118-2	\$ -
ALMA-3-0138	07/05/2018	2932	PAGO FACTURA NOTARIAL PREDIO ALMA-3-0138 REINTEGRO VALOR TOTAL OCTUBRE 2018	\$ -
ALMA-3-0138	13/07/2018	3197	REINTEGRO OCTUBRE 2018-ANTICIPO IMPUESTO DE REGISTRO Y BENEFICIENCIA PREDIO ALMA-3-0138	\$ -
ALMA-3-0138	13/07/2018	3196	REINTEGRO OCTUBRE 2018 - ANTICIPO PAGO DE REGISTRO PREDIO ALMA-3-0138	\$ -
ALMA-2-0006	17/09/2018	3695	PAGO ENTREGA ANTICIPADA POR EXPROPIACION PREDIO ALMA 2-0006	\$ -
ALMA-2-0006	17/09/2018	3695	PAGO ENTREGA ANTICIPADA POR EXPROPIACION PREDIO ALMA 2-0006	\$ -

NUMERO DEL PREDIO SUJETO AL PAGO	FECHA DE PAGO	OP	CONCEPTO	VALOR
ALMA-2-0006	17/09/2018	3695	PAGO ENTREGA ANTICIPADA POR EXPROPIACION PREDIO ALMA 2-0006	\$ -
ALMA-2-0006	17/09/2018	3695	PAGO ENTREGA ANTICIPADA POR EXPROPIACION PREDIO ALMA 2-0006	\$ -
ALMA-2-0006	17/09/2018	3695	PAGO ENTREGA ANTICIPADA POR EXPROPIACION PREDIO ALMA 2-0006	\$ -
ALMA-2-0006	17/09/2018	3695	PAGO ENTREGA ANTICIPADA POR EXPROPIACION PREDIO ALMA 2-0006	\$ -
ALMA-5-0206	25/10/2018	3972	ANTICIPO PAGO DE REGISTRO PREDIO ALMA 5-0206 DAÑO EMERGENTE- OP ANULADA DICIEMBRE 2018 GIRO NO RECLAMADO	\$ -
ALMA-5-0206	25/10/2018	3972	ANTICIPO PAGO DE REGISTRO PREDIO ALMA 5-0206 DAÑO EMERGENTE- OP ANULADA DICIEMBRE 2018 GIRO NO RECLAMADO	\$ -
ALMA-5-0206	25/10/2018	3972	ANTICIPO PAGO DE REGISTRO PREDIO ALMA 5-0206 DAÑO EMERGENTE- OP ANULADA DICIEMBRE 2018 GIRO NO RECLAMADO	\$ -
ALMA-5-0206	25/10/2018	3972	ANTICIPO PAGO DE REGISTRO PREDIO ALMA 5-0206 DAÑO EMERGENTE- OP ANULADA DICIEMBRE 2018 GIRO NO RECLAMADO	\$ -
ALMA-2-0160	09/11/2018	3997	PAGO FACTOR AL RESTABLECIMIENTO DE VIVIENDA PREDIO ALMA 2-0160 COMPENSACIONES SOCIOECONOMICAS	\$ -
ALMA-3-0077	30/11/2018	4141	LEGALIZACION - ANTICIPO GASTOS NOTARIALES PREDIO ALMA 3-0077 DAÑO EMERGENTE	\$ -
ALMA-2-0120	08/03/2019	4760	PAGO ENTREGA ANTICIPADA PREDIO ALMA-2-0120 EXPROPIACION	\$ -
ALMA-3-0111	22/03/2019	4843	ANTICIPO GASTOS NOTARIALES PREDIO ALMA-3-0111 DAÑO EMERGENTE- REINTEGRO EL 19-06-2019 DEBIDO A QUE NO FUE POSIBLE REALIZAR LA NEGOCIACIÓN DE FORMA VOLUNTARIA Y SE TRAMITARÁ POR EXPROPIACIÓN	\$ -
ALMA-3-0104	02/04/2019	4924	PAGO PROMESA DE MEJORAS PREDIO ALMA-3-0104 OTRA PROMESA	\$ -
ALMA-2-0126	31/10/2019	5920	PAGO FOLIO ANI PREDIO ALMA-2-0126 ESCRITURA	\$ -
ALMA-2-0029	17/02/2020	6180	PAGO ENTREGA ANTICIPADA PREDIO ALMA-2-0029 EXPROPIACION	\$ -
ALMA-2-0029	17/02/2020	6180	PAGO ENTREGA ANTICIPADA PREDIO ALMA-2-0029 EXPROPIACION	\$ -
ALMA-2-0029	17/02/2020	6180	PAGO ENTREGA ANTICIPADA PREDIO ALMA-2-0029 EXPROPIACION	\$ -

NUMERO DEL PREDIO SUJETO AL PAGO	FECHA DE PAGO	OP	CONCEPTO	VALOR
ALMA-2-0029	17/02/2020	6180	PAGO ENTREGA ANTICIPADA PREDIO ALMA-2-0029 EXPROPIACION	\$ -
ALMA-2-0029	17/02/2020	6180	PAGO ENTREGA ANTICIPADA PREDIO ALMA-2-0029 EXPROPIACION	\$ -
ALMA-2-0029	17/02/2020	6180	PAGO ENTREGA ANTICIPADA PREDIO ALMA-2-0029 EXPROPIACION	\$ -
ALMA-2-0029	17/02/2020	6180	PAGO ENTREGA ANTICIPADA PREDIO ALMA-2-0029 EXPROPIACION	\$ -
ALMA-2-0029	17/02/2020	6180	PAGO ENTREGA ANTICIPADA PREDIO ALMA-2-0029 EXPROPIACION	\$ -

El concesionario está realizando mesa de trabajo con la Fiduciaria y se adquirieron compromisos para poder entregar en su totalidad las certificaciones de pagos en las mesas de trabajo pactadas con interventoría, es decir para los predios que cuentan con Folio ANI y no están sujetos a legalización de anticipos.

2.4.10.1. Saldo y rendimientos de la subcuenta predial:

En consulta con la fiduciaria FIDUBOGOTA la subcuenta predial se tiene el siguiente saldo a la fecha del 30 de mayo de 2020:

Tabla 11. Saldo de subcuenta predial

SALDO	
\$	40,282,414,304.64

Los rendimientos de la subcuenta para el mes de mayo del año 2020 son:

Tabla 12. Rendimientos de la sub cuenta predial

RENDIMIENTOS	
\$	121,019,963.00

En consulta con la fiducia FIDUBOGOTA, se tiene los siguientes predios que se encuentran adquiridos y cuentan con sus certificados de fiducia como pagos en si totalidad.

2.4.10.2. PREDIOS PAGOS EN SU TOTALIDAD CERTIFICADOS POR FIDUCIA:

Tabla 13. Predios pagos en su totalidad

Unidad funcional	Pedio con oferta notificada	Predios con promesa de compraventa	Predios Escriturados	Predios ANI	Pagos fiducia 100%
UF 1	18	17	17	17	14
UF 2	119	83	80	80	46
UF 3	127	100	95	85	64
UF 4 (4.1)	6	5	5	5	3
UF 4 (4.2)	69	49	47	44	32
UF 5 (5.1)	72	59	57	56	47
UF 5 (5.2)	28	18	11	11	12
UF 5 (5.3)	0	0	0	0	0
UF 5 (5.4)	26	18	18	18	11
Subtotal	465	349	330	316	229

2.4.11. 2.4.11. VALOR ESTIMADO DE ADQUISICIÓN PREDIAL

El costo de adquisición aquí presentado es básicamente una estimación preliminar, ya que solo hasta que se efectúen la totalidad de avalúos comerciales corporativos, será posible determinar con precisión el valor de la adquisición predial; no obstante, conforme a la solicitud realizada por la Interventoría, se incluye esta información.

La estimación presentada se realizó considerando las siguientes premisas:

- El valor del terreno utilizado para la estimación corresponde al valor de las zonas homogéneas geoeconómicas y por cercanía para los casos en que no se tiene avalúo aprobado; en los casos en los cuales si existe un avalúo se utiliza el valor de terreno aprobado.
- Para la proyección de la parte social, se asume el costo valor pagado y se proyecta los que está pendiente de avalúo aprobado.

- Para los imprevistos se asume 20% en los valores totales de los avalúos comerciales, los cuales se discriminan mediante el cálculo del daño emergente y lucro cesante, total de construcciones, construcciones anexas, mejoras, cultivos y especies y factores sociales y gastos por notariado beneficencia y registro.
- El ejercicio se actualizará mes a mes con los avalúos que vayan obteniendo aprobación registrados dentro de la sábana de avalúos.

Tabla 13 Costo estimado de adquisición predial

UNIDAD FUNCIONAL	VALOR TERRENO	VALOR TERRENO REMANENTE	VALOR CONSTRUCCIONES	VALOR CONSTRUCCIONES ANEXAS	VALOR MEJORAS	VALOR CULTIVOS Y ESPECIES	VALOR DAÑO EMERGENTE Y LUCRO CESANTE	DAÑO EMERGENTE POR GASTOS NOTARIALES, BENEFICIENCIA Y REGISTROS	VALOR COMPENSACIONES	TOTAL
UF1	\$ 5,607,408,650	\$ -	\$ -	\$ 117,992,197	\$ 77,511,496	\$ 1,238,363,262	\$ 48,964,402	\$ 147,905,213	\$ 5,515,640	\$ 7,243,660,860
UF2	\$ 2,570,461,820	\$ 1,542,798	\$ 637,864,465	\$ 438,272,646	\$ 758,449,170	\$ 139,568,459	\$ 96,091,300	\$ 119,241,811	\$ 3,617,761,706	\$ 8,379,254,174
UF3	\$ 1,359,098,709	\$ 31,528,417	\$ 1,427,411,918	\$ 344,587,066	\$ 880,803,621	\$ 469,722,600	\$ 7,122,499	\$ 106,963,411	\$ 414,181,749	\$ 5,041,419,991
UF4	\$ 2,105,792,377	\$ 56,342,272	\$ 143,598,935	\$ 383,035,956	\$ 103,782,205	\$ 216,029,441	\$ 4,994,565	\$ 97,427,600	\$ 57,256,913	\$ 3,168,260,264
UF5	\$ 11,147,039,482	\$ 139,997,788	\$ 3,659,751,866	\$ 784,025,241	\$ 941,738,822	\$ 361,473,372	\$ 14,443,956	\$ 288,984,333	\$ 2,255,724,193	\$ 19,593,179,053
PROVISIONES POR IMPREVISTOS	\$ 4,557,960,208	\$ 45,882,255	\$ 1,173,725,437	\$ 413,582,621	\$ 552,457,063	\$ 485,031,427	\$ 34,323,344	\$ 152,104,474	\$ 1,270,088,040	\$ 8,685,154,869
SUBTOTAL	\$ 27,347,761,246	\$ 275,293,530	\$ 7,042,352,621	\$ 2,481,495,726	\$ 3,314,742,377	\$ 2,910,188,561	\$ 205,940,067	\$ 912,626,842	\$ 7,620,528,241	\$ 52,110,929,210
TOTAL										\$ 52,110,929,210.00

2.5. GESTIÓN DE SEGURIDAD SST

2.5.1. LISTADO DE PERSONAL

Para el mes de mayo el personal vinculado al proyecto fue de 650 personas. Para este mes existen empresas que aun no reactivan actividades.

Tabla 105 Listado de empresas contratistas

No	EMPRESA	TOTAL TRABAJADORES	ACTIVIDAD	OBSERVACIÓN
1	CONCESION ALTO MAGDALENA S.A.S	298	CONTRATO DE CONCESIÓN	
2	CONSORCIO DE CONSTRUCCION Y DISEÑOS ALTO MAGDALENA	11	DISEÑO Y CONSTRUCCION	
3	SISMEDICA LTDA	33	ATENCION MEDICA	
4	CONDISVIAL - PAVCOL	13	CONSTRUCCION	
5	PAVIMENTOS COLOMBIA	10	CONSTRUCCION	
6	MPR ESTABILIZACIONES SAS - PAVCOL	9	CONSTRUCCION	
7	MECO INFRAESTRUCTURA S.A.	100	CONSTRUCCIÓN	
8	PINZON CONSTRUCCIONES SAS-MECO	23	CONSTRUCCIÓN	
9	ACERARQ-MECO	12	CONSTRUCCIÓN	
10	VYS SEÑALIZACION - MECO	3	CONSTRUCCIÓN	
11	VASCO SECURITY GROUP	36	VIGILANCIA FÍSICA	
12	ESTATAL SEGURIDAD LTDA-MHC	9	VIGILANCIA FÍSICA	
13	MARIO HUERTAS COTES	37	CONSTRUCCIÓN	Sin reiniciar actividades
14	JAVIER DE JESUS GARCIA - CRP	11	OPERACIÓN Y MANTENIMIENTO	
15	UNION TEMPORAL (SIEMENS)	4	CONSTRUCCION	
16	MGM INGENIERIA Y PROYECTOS S.A.S.	9	CONSTRUCCION	Sin reiniciar actividades
17	SERIJIMA	21	CONSTRUCCION	Sin reiniciar actividades
18	EHU INGENIERIA - CONSORCIO	2	CONSTRUCCION	
19	EHU INGENIERIA - STRATHCONA	4	CONSTRUCCION	
20	V Y S COMERCIAL SAS	5	OPERACIÓN Y MANTENIMIENTO	
TOTAL EMPRESAS		650		

2.5.2. REVISIÓN DE PAGOS DE SEGURIDAD SOCIAL

El Concesionario realizó la revisión del pago de seguridad social del personal vinculado al proyecto. Las planillas de pago de seguridad social, ARL y parafiscales seran presentadas en un informe independiente.

2.5.3. INDUCCIONES

Para el presente periodo se presentaron 11 ingresos de personal, a los cuales se les realizó la respectiva inducción en SST (ver anexo 1) estos documentos haran parte del informe de pagos de salarios y seguridad social.

Tabla 106 Ingresos

N°	INGRESOS EMPRESAS	N ° TRABAJADORES
1	CONCESION ALTO MAGDALENA	2*
2	PAVCOL (reinicio de actividades)	9
3	JGP (reinicio de actividades)	12
4	VYS COMERCIAL (4 personas ya contaban con examen médico)	5
5	MECO	1
6	EUH INGENIERIA (reinicio de actividades)	8
TOTAL INGRESOS		37

*La inducción se realizó de forma virtual. El personal ingresó sin exámenes médicos, en el próximo informe se presentara los mismos.

2.5.4. EXAMENES MÉDICOS

Tabla 107 Exámenes médicos

MES	INDICE DE EXÁMENES MÉDICOS OCUPACIONALES		
	Numero trabajadores aptos	Numero trabajadores evaluados	Índice mensual
Mayo	37	37	100%

2.5.5. CHARLAS SEGURIDAD Y SALUD EN EL TRABAJO

El Concesionario implemento un programa de charlas de cinco minutos enfocado principalmente a sensibilizar y concienciar a sus colaboradores y partes interesadas en la prevención y mitigación del COVID-19.

Como parte de las mejoras implementadas en el SGSST y buscando que la charla llegara al 100% del personal, se desarrollo a traves de una aplicación un video educativo el cual explica de forma ilustrativa la charla que se brinda dia a dia. Compartimos algunos de estos video para su conocimiento en el anexo 2 del presente informe.

Tabla 108 Programa de Charlas Concesionario

TEMA CHARLA 5 MINUTOS	PROGRAMA DE CHARLAS DE 5 MINUTOS													
	may-20													
	1	2	3	4	5	6	7	1	2	3	4	5	6	7
	P	E	P	E	P	E	P	E	P	E	P	E	P	E
Riesgo para las personas con diabetes, hipertensión y otras enfermedades	X	X												
Recomendaciones para el sector de obra			X	X										
Recomendaciones al llegar a casa				X	X									
Recomendaciones para el aislamiento domiciliario en casos leves de covid-19						X	X							
Recomendaciones personas con discapacidad mayor de 70 años con alta dependencia funcional								X	X					
Recomendaciones para cuidadores de personas con discapacidad										X	X			
Recomendaciones para personas con discapacidad psicosocial													X	X

TEMA CHARLA 5 MINUTOS	PROGRAMA DE CHARLAS DE 5 MINUTOS													
	may-20													
	8	9	10	11	12	13	14	8	9	10	11	12	13	14
	P	E	P	E	P	E	P	E	P	E	P	E	P	E
Recomendaciones para personas sordociegas	X	X												
Prácticas de limpieza para el ingreso de nuestras mascotas a la casa			X	X										
Evita el coronavirus y protege tu Salud Mental durante el periodo de aislamiento preventivo				X	X									
Recomendaciones personas con discapacidad auditiva					X	X								
Recomendaciones para personas con discapacidad física							X	X						
Recomendaciones para uso de gel antibacterial									X	X				
Recomendaciones personas con discapacidad visual													X	X

TEMA CHARLA 5 MINUTOS	PROGRAMA DE CHARLAS DE 5 MINUTOS													
	may-20													
	15	16	17	18	19	20	21	15	16	17	18	19	20	21
	P	E	P	E	P	E	P	E	P	E	P	E	P	E
Recomendaciones con el agua para consumo humano	X	X												
Adecuado uso y limpieza de telefonos			X	X										
Recomendaciones de aseo y limpieza ropa de trabajo				X	X									
Limpieza y desinfección de equipos					X	X								
Limpieza y desinfección de cocina							X	X						
Limpieza y desinfección de vehiculos										X	X			
Prevención, contención y mitigación del Covid-19 en habitantes de la calle												X	X	

TEMA CHARLA 5 MINUTOS	may-20													
	22	23	24	25	26	27	28	22	23	24	25	26	27	28
	P	E	P	E	P	E	P	E	P	E	P	E	P	E
Desinfección para descargue de mercancia	X	X												
Autoreporte condiciones de salud			X	X										
Orden y aseo				X	X									
Recordemos el lavado de manos seguro					X	X								
Metodo Correcto de Levantamiento de Cargas						X	X							
Uso de elementos de bioseguridad								X	X					
Postura Ideal												X	X	

Tabla 109 Charla

FECHA	TEMA DE CHARLAS	EMPRESA	ASISTENTES	TIEMPO
4/05/2020	Gimnasia laboral	PAVCOL	26	15
5/5/2020	Gimnasia cerebral	PAVCOL	26	15

FECHA	TEMA DE CHARLAS	EMPRESA	ASISTENTES	TIEMPO
7/5/2020	Limpieza de herramientas covid 19	PAVCOL	26	10
11/5/2020	Circuito cardiovasculas	PAVCOL	26	15
12/5/2020	Protocolo de regreso a casa covid 19	PAVCOL	26	10
13/5/2020	Gimnasia laboral	PAVCOL	26	5
14/5/2020	Gimnasia laboral con thera band	PAVCOL	26	5
15/5/2020	reforzamiento de conceptos covid	PAVCOL	26	20
18/5/2020	No saludar con besos ni abrazos, ni de la mano con las personas en el trabajo o conocidas con las que interactúe en los trayectos independientemente del medio en el que se traslade.	PAVCOL	26	5
19/05/2020	Deberes y derechos de los peatones	PAVCOL	26	15
20/05/2020	No tocarse los ojos, cara o nariz con las manos sin lavarse o limpiarse previamente	PAVCOL	26	5
21/05/2020	Limpieza y desinfección de su automóvil particular (limpiar las manijas de las puertas, el volante o timón con alcohol o pañitos desinfectantes)	PAVCOL	26	10
26/05/2020	Divulgación de indicaciones de autoridad local sobre restricciones de movilidad y acceso a lugares públicos, como centros comerciales, clínicas, hoteles, restaurantes. Visita a lugares estrictamente necesarios y evitar aglomeración de personas.	PAVCOL	26	10
27/05/2020	Factores de riesgo del Hogar y la comunidad	PAVCOL	26	5
28/05/2020	Recomendaciones traslado en vehículos de la organización.	PAVCOL	26	10
29/05/2020	Uso adecuado de los EPP	PAVCOL	26	10
18-05-2020	Protocolo de desinfección de herramientas Covid-19	MECO	15	10
22-05-2020	Factores de riesgos individuales	MECO	19	10
20-05-2020	Correcto lavado de manos laboral y extralaboral	MECO	10	5
16-05-2020	Protocolo de actuación frente a síntomas covid-10	MECO	14	5
16-05-2020	Protocolo de desinfección de herramientas y equipos Covid-19	MECO	25	10
15-05-2020	Correcto lavado de manos laboral y extralaboral	MECO	42	5
18-05-2020	Protocolo de desinfección de herramientas Covid-19	MECO	15	5
22-05-2020	Factores de riesgos individuales	MECO	19	10
20-05-2020	Correcto lavado de manos laboral y extralaboral	MECO	10	5
16-05-2020	Protocolo de actuación frente a síntomas covid-10	MECO	14	10
16-05-2020	Protocolo de desinfección de herramientas y equipos Covid-19	MECO	25	10
15-05-2020	Correcto lavado de manos laboral y extralaboral	MECO	42	5

FECHA	TEMA DE CHARLAS	EMPRESA	ASISTENTES	TIEMPO
01/05/20	Riesgo para las personas con diabetes, hipertensión y otras enfermedades	CONCESIÓN	107	5
02/05/20	Recomendaciones para el sector de obra	CONCESIÓN	217	10
03/05/20	Recomendaciones al llegar a casa	CONCESIÓN	217	5
04/05/20	Recomendaciones para el aislamiento domiciliario en casos leves de covid-19	CONCESIÓN	124	5
05/05/20	Recomendaciones personas con discapacidad mayor de 70 años con alta dependencia funcional	CONCESIÓN	133	5
06/05/20	Recomendaciones para cuidadores de personas con discapacidad	CONCESIÓN	125	5
07/05/20	Recomendaciones para personas con discapacidad psicosocial	CONCESIÓN	126	5
08/05/20	Recomendaciones para personas sordociegas	CONCESIÓN	155	5
09/05/20	Prácticas de limpieza para el ingreso de nuestras mascotas a la casa	CONCESIÓN	109	5
10/05/20	Evita el coronavirus y protege tu Salud Mental durante el periodo de aislamiento preventivo	CONCESIÓN	58	5
11/05/20	Recomendaciones personas con discapacidad auditiva	CONCESIÓN	141	5
12/05/20	Recomendaciones para personas con discapacidad física	CONCESIÓN	97	5
13/05/20	Recomendaciones para uso de gel antibacterial	CONCESIÓN	100	5
14/05/20	Recomendaciones personas con discapacidad visual	CONCESIÓN	81	5
15/05/20	Recomendaciones con el agua para consumo humano	CONCESIÓN	83	5
16/05/20	Adecuado uso y limpieza de telefonos	CONCESIÓN	69	5
17/05/20	Recomendaciones de aseo y limpieza ropa de trabajo	CONCESIÓN	85	5
18/05/20	Limpieza y desinfección de equipos	CONCESIÓN	137	5
19/05/20	Limpieza y desinfección de cocina	CONCESIÓN	43	5
20/05/20	Limpieza y desinfección de vehiculos	CONCESIÓN	142	5
21/05/20	Prevencion COVID-19 habitantes de la calle	CONCESIÓN	114	5
22/05/20	Desinfección para descargue de mercancia	CONCESIÓN	125	5
23/05/20	Autoreporte condiciones de salud	CONCESIÓN	76	5
24/05/20	Orden y aseo	CONCESIÓN	58	10
25/05/20	Recordemos el lavado de manos seguro	CONCESIÓN	64	5
26/05/20	Metodo Correcto de Levantamiento de Cargas	CONCESIÓN	103	10
27/05/20	Uso de elementos de bioseguridad	CONCESIÓN	137	10
28/05/20	Postura Ideal	CONCESIÓN	96	10
29/05/20	Desinfección para descargue de mercancia	CONCESIÓN	110	5
30/05/20	Habitos seguros	CONCESIÓN	74	5
31/05/20	Recordemos a quienes afecta y cuales son los síntomas del covid-19	CONCESIÓN	73	5
Total tiempo invertido				360

Por otra parte, a través del plan social se realizó la divulgación del P-03-25 PLAN HSEQ COVID-19 a todo el personal vinculado al proyecto, sus partes interesadas como ARL, entidades municipales y comunidad en general. Esto se realizó de manera coordinada con el proceso social de la siguiente forma:

ACTIVIDAD	Adelantadas en la semana	Observaciones
Secretarías de salud	9	
Administraciones Municipales	9	
Trabajadores Concesión	120	
Trabajadores Interventoría	4	
Comunidades	-	Página web
Cartelera Informativa	7	
Otros (ARL, EPS u otras Entidades)	1	

Ilustración 6 plan de difusión

	REGISTRO FOTOGRAFICO		F-08-03
			Versión: 04
			Fecha: 01-04-2016
PROYECTO VIAL GIRARDOT HONDA PUERTO SALGAR		UF No. 1	HOJA 1 DE 17
REGISTRO FOTOGRAFICO			
			
FOTOGRAFIA N°:	1	FECHA: 12/05/2020	
LUGAR:		UF 2	
DESCRIPCION:		Charla pre operacional	

	REGISTRO FOTOGRAFICO		F-08-03
			Versión: 04
PROYECTO VIAL GIRARDOT HONDA PUERTO SALGAR		UF No. 2	Fecha: 01-04-2016
			HOJA 2 DE 17
REGISTRO FOTOGRAFICO			
			
FOTOGRAFIA N°:	2	FECHA: 12/05/2020	
LUGAR:	UF 2		
DESCRIPCION:	Charla pre operacional		

2.5.6. CAPACITACIONES EN SEGURIDAD Y SALUD EN EL TRABAJO

Para el mes de mayo se realizaron 4 capacitaciones por parte del constructor pavimentos de colombia.

Tabla 110 Capacitaciones mayo

FECHA	TEMA DE CHARLAS	EMPRESA	ASISTENCIA	TIEMPO (minutos)
04/05/2020	Socialización instructivo COVID - 19	PAVIMENTOS	26	45
06/05/2020	Dialogo de higiene postural	PAVIMENTOS	26	45
13/05/2020	Prevención de lesiones osteomusculares en columna	PAVIMENTOS	26	20
27/05/2020	Socialización instructivo COVID - 19	PAVIMENTOS	26	45
05/05/2020	Protocolo de Bioseguridad	CONCESIÓN ALTO MAGDALENA	6	60
07/05/2020	Protocolo de Bioseguridad	CONCESIÓN ALTO MAGDALENA	7	60
08/05/2020	Protocolo de Bioseguridad	CONCESIÓN ALTO MAGDALENA	2	30
11/05/2020	Protocolo de Bioseguridad	CONCESIÓN ALTO MAGDALENA	12	60
12/05/2020	Protocolo de Bioseguridad	CONCESIÓN ALTO MAGDALENA	10	60
13/05/2020	Protocolo de Bioseguridad	CONCESIÓN ALTO MAGDALENA	9	60
14/05/2020	Protocolo de Bioseguridad	CONCESIÓN ALTO MAGDALENA	19	60
16/05/2020	Protocolo de Bioseguridad	CONCESIÓN ALTO MAGDALENA	3	30
18/05/2020	Protocolo de Bioseguridad	CONCESIÓN ALTO MAGDALENA	8	60
19/05/2020	Protocolo de Bioseguridad	CONCESIÓN ALTO MAGDALENA	7	60
22/05/2020	Protocolo de Bioseguridad	CONCESIÓN ALTO MAGDALENA	1	30
23/05/2020	Protocolo de Bioseguridad	CONCESIÓN ALTO MAGDALENA	3	30
27/05/2020	Protocolo de Bioseguridad	CONCESIÓN ALTO MAGDALENA	14	60
29/09/2020	Protocolo de Bioseguridad	CONCESIÓN ALTO MAGDALENA	9	60

FECHA	TEMA DE CHARLAS	EMPRESA	ASISTENCIA	TIEMPO (minutos)
Sin fecha	Ventilación	SISMEDICA	4	5
Sin fecha	Manejo defensivo	SISMEDICA	4	5
Sin fecha	Materiales peligrosos	SISMEDICA	5	5
Sin fecha	Via aérea	SISMEDICA	5	5
27/05/2020	Via aérea y ventilación	SISMEDICA	7	30
27/05/2020	Manejo de materiales peligrosos	SISMEDICA	7	30
27/05/2020	Manejo defensivo	SISMEDICA	7	30
Total tiempo invertido en minutos			935	

2.5.7. INDICADORES DE SST

En cumplimiento la resolución 0312 del 2019 por la cual se definen los estándares mínimos del Sistema Seguridad y Salud en el Trabajo SG-SST, a continuación se presentan los indicadores a los cuales se les hace medición de forma mensual.

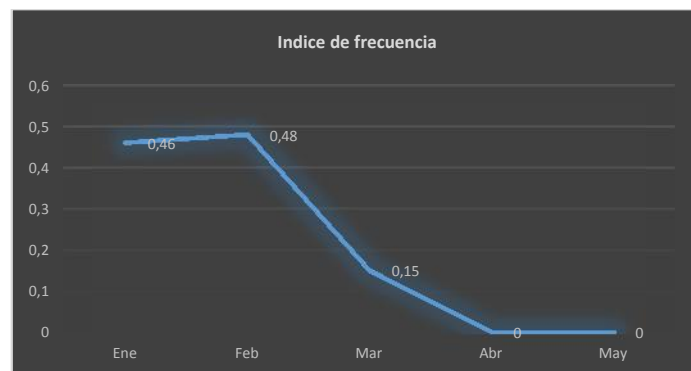
2.5.7.1. INDICÉ DE FRECUENCIA

Número de veces que ocurre un accidente de trabajo en el mes.

Fórmula: $(\text{Número de accidentes de trabajo que se presentaron en el mes} / \text{Número de trabajadores en el mes}) * 100$

Tabla 111 Frecuencia de accidentalidad

MES	INDICE DE FRECUENCIA DE ACCIDENTE DE TRABAJO		
	N° de AT	No Trabajadores en el Mes	Resultado
Ene	3	647	0.46
Feb	3	613	0.48
Mar	1	632	0.15
Abr	0	591	0
May	0	650	0



El indicador se interpreta: Por cada cien (100) trabajadores que laboraron en el mes, de mayo se presentaron cero (0) accidente de trabajo.

2.5.7.2. ÍNDICE DE SEVERIDAD DE ACCIDENTE DE TRABAJO

Número de días perdidos por accidentes de trabajo en el mes.

Formula: (número de días de incapacidad por accidente de trabajo en el mes + número de días cargados en el mes / número de trabajadores en el mes) *100

Tabla 112 Índice de severidad de accidentes de trabajo

MES	ÍNDICE DE SEVERIDAD DE ACCIDENTE DE TRABAJO			
	No. de días por incapacidad laboral	No. de días cargados en el mes	No. de trabajadores en el mes	Índice de severidad
ENE	54	0	647	8.34
FEB	62	0	613	10.11
MAR	30	0	632	4.74
ABR	30	0	591	5.07
MAY	30	0	650	4.61

El indicador se interpreta: Por cada cien (100) trabajadores que laboraron en el mes, se perdió 4.61 día por accidente de trabajo.



2.5.7.3. ÍNDICE DE AUSENTISMO

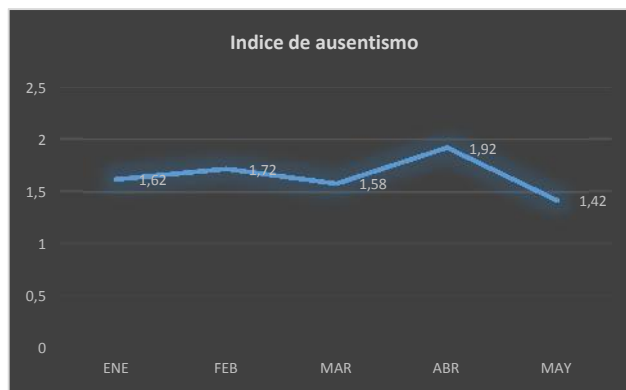
Número de días perdidos por ausencia por incapacidad laboral y enfermedad común.

Formula: (Número de días de ausencia por incapacidad laboral o común en el mes / número de días de trabajo programadas en el mes)*100

Tabla 113 Ausentismo

MES	INDICE DE AUSENTISMO		
	No. de días por incapacidad laboral/común	No. de días trabajados	Índice de ausencia
ENE	273	16822	1.62
FEB	275	15938	1.72
MAR	260	16432	1.58
ABR	296	15366	1.92
MAY	240	16900	1.42

El indicador se interpreta: en el mes se perdió 1.42 días programados de trabajo por incapacidad médica.



2.5.7.4. ESTADÍSTICAS DE ACCIDENTALIDAD LABORAL

CONCEPTO	ENERO	
Total de accidentes laborales	0	0%
CONCESION ALTO MAGDALENA S.A.S.	0	0%
CONSORCIO DE CONSTRUCCION Y DISEÑOS ALTO MAGDALENA	0	0%
CONTRATISTAS	0	0%

2.5.8. ENTREGA DE DOTACIÓN, EPP Y ELEMENTOS DE BIOSEGURIDAD

El personal de la Concesión Alto Magdalena S.A.S., y sus contratistas cuentan con sus respectivas dotaciones y elementos de protección personal.

Se realizó entrega y reposición de EPP. Se realizaron charlas en cuanto a la importancia del uso de los Elementos de protección personal. Se realizó la inspección del estado y uso de EPP, se realizó entrega de elementos de bioseguridad para el personal vinculado al proyecto. (Ver anexo 3)

	REGISTRO FOTOGRAFICO		F-08-03
			Versión: 04
			Fecha: 01-04-2016
PROYECTO VIAL GIRARDOT HONDA PUERTO SALGAR		UF No. 3	HOJA <u>3</u> DE <u>14</u>
REGISTRO FOTOGRAFICO			
			
FOTOGRAFIA N°:	3	FECHA: 29/05/2020	
LUGAR:	Corredor vial		
DESCRIPCION:	Reposición EPP, y entrega de ele mementos de bioseguridad		

	REGISTRO FOTOGRAFICO		F-08-03
			Versión: 04
			Fecha: 01-04-2016
PROYECTO VIAL GIRARDOT HONDA PUERTO SALGAR		UF No. 4	HOJA <u>4</u> DE <u>14</u>
REGISTRO FOTOGRAFICO			
			
FOTOGRAFIA N°:	4	FECHA: 07/05/2020	
LUGAR:	UF2 Girardot PR 0 al PR 1 UF2		
DESCRIPCION:	Reposición de EPP y elementos de bioseguridad		

	REGISTRO FOTOGRAFICO		F-08-03
			Versión: 04
			Fecha: 01-04-2016
PROYECTO VIAL GIRARDOT HONDA PUERTO SALGAR	UF No. 4	HOJA <u>5</u> DE <u>14</u>	
REGISTRO FOTOGRAFICO			
			
FOTOGRAFIA N°:	5	FECHA: 24/04/2020	
LUGAR:	UF3 área de servicio del km81		
DESCRIPCION:	Reposición de EPP y elementos de bioseguridad		

2.5.9. MEDIDAS ADELANTADAS POR EL CONCESIONARIO PARA LA PREVENCIÓN DEL COVID 19

Dentro del P-03-25 PLAN HSEQ COVID-19 y demás protocolo no objetados por la interventoría para los constructores (MECO Y PAVIMENTOS DE COLOMBIA) se establecieron las metodologías y acciones para disminuir y mitigar el riesgo de contagio y la propagación del COVID-19 para el personal Concesión Alto Magdalena S.A.S y sus partes interesadas, para ellos se realizaron las siguientes actividades las cuales son reportadas se forma semanal a la interventoría y a la ANI.



- Entrega de elementos bioseguros para el personal de operación (guantes, tapabocas y careta escualizable).
- Entrega elementos bioseguros personal de mantenimiento, ambiental, predial, técnica (tapabocas).
- Puntos de limpieza en las áreas contracutales, el cual consta de: limpieza de calzado, lavado y desinfección de manos.
- Autoreporte de condiciones de seguridad.
- Medicion de temperatura.
- Limpieza y desinfección de áreas de trabajo.
- Limpieza y desinfección de vehículos.

- Publicación de afiches indicados la limpieza de vehículos, entrada de elementos al almacén, limpieza de dispositivos electrónicos y distribución de puestos en vehículos.
- Implementación de aplicación de auto reporte antes de salir de casa.
- Puntos de limpieza de vehículos.
- Charlas diarias de 5 minutos.
- Limpieza de herramientas.



	REGISTRO FOTOGRAFICO		F-08-03
			Versión: 04
			Fecha: 01-04-2016
PROYECTO VIAL GIRARDOT HONDA PUERTO SALGAR		UF No.	HOJA <u>6</u> DE <u>14</u>
REGISTRO FOTOGRAFICO			
			
FOTOGRAFIA N°:	6	FECHA: 26/05/2020	
LUGAR:	Estacion de peaje Guataquí		
DESCRIPCION:	Lavado y desinfección de conos de tráfico		

	REGISTRO FOTOGRAFICO		F-08-03
			Versión: 04
			Fecha: 01-04-2016
PROYECTO VIAL GIRARDOT HONDA PUERTO SALGAR		UF No.	HOJA <u>7</u> DE <u>14</u>
REGISTRO FOTOGRAFICO			
			
FOTOGRAFIA N°:	7	FECHA: 26/05/2020	
LUGAR:	Corredor vial UF 3		
DESCRIPCION:	Capacitación protocolo área de servicio		

	REGISTRO FOTOGRAFICO		F-08-03
			Versión: 04
PROYECTO VIAL GIRARDOT HONDA PUERTO SALGAR UF No.		Fecha: 01-04-2016	
		HOJA 8 DE 14	
REGISTRO FOTOGRAFICO			
			
FOTOGRAFIA N°:	8	FECHA: 22/05/2020	
LUGAR:		Áreas contractuales	
DESCRIPCION:		Instalacion de afiches	

	REGISTRO FOTOGRAFICO		F-08-03
			Versión: 04
PROYECTO VIAL GIRARDOT HONDA PUERTO SALGAR UF No.		Fecha: 01-04-2016	
		HOJA 9 DE 14	
REGISTRO FOTOGRAFICO			
			
FOTOGRAFIA N°:	9	FECHA: 4/05/2020	
LUGAR:		UF4 Peaje cambao	
DESCRIPCION:		Lavado de manos	

	REGISTRO FOTOGRAFICO		F-08-03
			Versión: 04
PROYECTO VIAL GIRARDOT HONDA PUERTO SALGAR		UF No.	Fecha: 01-04-2016
			HOJA 10 DE 14
REGISTRO FOTOGRAFICO			
			
FOTOGRAFIA N°:	10	FECHA: 06/05/2020	
LUGAR:		UF Glorieta Norcacia	
DESCRIPCION:		Medicion de temperatura	

	REGISTRO FOTOGRAFICO		F-08-03
			Versión: 04
PROYECTO VIAL GIRARDOT HONDA PUERTO SALGAR		UF No.	Fecha: 01-04-2016
			HOJA 11 DE 14
REGISTRO FOTOGRAFICO			
			
FOTOGRAFIA N°:	11	FECHA: 04/05/2020	
LUGAR:		UF2 Estación de pesaje	
DESCRIPCION:		Limpieza de vehículos	

2.5.10. INSPECCIONES DE ELEMENTOS DE EMERGENCIA

Se realizó inspección de elementos de emergencia evidenciando que estos se encuentran en buen estado para ser utilizados en la atención de emergencias. (Ver anexo 4)

Tabla 114 Inventario de elementos de emergencias

ELEMENTOS DE EMERGENCIA CONCESIÓN ALTO MAGDALENA S.A.S.					
UBICACIÓN	EXTINTOR ABC	EXTINTOR HCFC	EXTINTOR CO2	CAMILLAS	BOTIQUÍN
San Lorenzo – Estación de pesaje MD	2	4	1	1	1
San Lorenzo – Estación de pesaje MI	0	2	1	1	1
Estación de peaje Guataquí	4	4	1	1	1
CCO (Centro de Control de Operaciones)	1	0	1	1	1
Estación de peaje Cambao	4	4	0	1	1
Area de Servicio UF5	4	3	0	1	1
Area de Servicio UF5	4	3	0	1	1
Estación de Peaje Brisas	3	2	1	1	1
Estación de Pesaje Brisas MI	1	1	1	1	1
Estación de Pesaje Brisas MD	1	2	1	1	1
Meco infraestructura corredor vial	18	11	0	3	18
Pavimentos Colombia	1	0	0	2	4
Análisis: Concesión Alto Magdalena S.A.S. tiene en todos sus frentes de trabajo elementos básicos para atención de emergencias.					

2.5.11. INSPECCIONES DE SEGURIDAD VIAL

Durante el desarrollo de actividades de obra, atención de incidentes y/o accidentes sobre el corredor vial se realizó la ubicación de señalización y dispositivos de seguridad vial. El personal de Inspeccion vial realiza la verificación al cumplimiento de los PMT instalados. (Ver anexo 5).

	REGISTRO FOTOGRAFICO		F-08-03
			Versión: 04
			Fecha: 01-04-2016
PROYECTO VIAL GIRARDOT HONDA PUERTO SALGAR		UF No.	HOJA <u>12</u> DE <u>14</u>
REGISTRO FOTOGRAFICO			
			
FOTOGRAFIA N°:	12	FECHA: 08/05/2020	
LUGAR:	Corredor vial UF 2		
DESCRIPCION:	Atencion de derrumbes		

	REGISTRO FOTOGRAFICO		F-08-03
			Versión: 04
			Fecha: 01-04-2016
PROYECTO VIAL GIRARDOT HONDA PUERTO SALGAR		UF No. UF 5	HOJA <u>13</u> DE <u>14</u>
REGISTRO FOTOGRAFICO			
			
FOTOGRAFIA N°:	13	FECHA: 17/05/2020	
LUGAR:	Corredor vial UF 5		
DESCRIPCION:	Frente de obra MECO Instalacion de PMT		

2.5.12. CONTROL DE RIESGO VIAL

Dentro de los controles del PESV, cada vehiculo vinculado al proyecto cuenta con dispositivo GPS el cual nos permite realizar seguimiento a los habitos de conducción

Tabla 115 Flota de vehiculos

EMPRESA	VEHICULOS	CANTIDAD	VEHICULOS CON DISPOSITIVO	CONDUCTORES CERTIFICADOS EN MANEJO DEFENSIVO
CONCESION ALTO MAGDALENA S.A.S	CAMIONETA	9	9	18
	CARRO TALLER	2	2	8
	AMBULANCIA	3	3	9
	GRUA PLANCHON	2	2	8
	CAMION	2	2	2
	GRUA GANCHO	2	2	8
	BUSETA	2	2	2
CONSORCIO	CAMIONETA	2	2	2
MECO	CAMIONETA	3	3	3
	VOLQUETA	4	4	4
	BUS	1	1	1
	MICROBUS	1	1	1

2.5.13. INSPECCIONES DE VEHICULOS DE OPERACIÓN

Durante el mes de mayo en compañía del proceso de Maquinaria y Equipos, se realizó en conjunto inspeccion de vehículos con el fin de verificar el estado de los mismos. (Ver anexo 6)

	REGISTRO FOTOGRAFICO		F-08-03
			Versión: 04
	PROYECTO VIAL GIRARDOT HONDA PUERTO SALGAR		UF No. UF 5
REGISTRO FOTOGRAFICO			
			
FOTOGRAFIA N°:	14	FECHA: 17/05/2020	
LUGAR:	Corredor vial UF 5		
DESCRIPCION:	Frente de obra MECO Instalacion de PMT		

2.5.14. MEJORA CONTINUA

Tabla 116 mejoras al SGSST

FECHA	ACCION DE MEJORA	ESTADO
Mayo-2020	Implementacion del programa de charlas de 5 minutos	Cerrada
Mayo-2020	Implementacion de puntos de limpieza para vehículos	Cerrada
Mayo-2020	Implementacion de tarjeta de reporte de actos y condiciones inseguras	Cerrada
Mayo-2020	Implementacion del autoreporte de condiciones de salud-COVID-19	Cerrada
Mayo-2020	Implementacion de reporte antes de salir de casa ARI	Cerrada

2.5.15. REALIZACION DE PAUSAS ACTIVAS

Durante el mes de mayo del 2020 no se realizaron pausas activas

2.5.16. PRUEBAS DE ALCOHOLIMETRIA

Durante el mes de mayo no se realizaron pruebas de alcoholimetría

2.5.17. CONTROLES ACTIVIDADES RUTINARIAS Y CRÍTICAS

Para este mes se realizarón trabajos en alturas y otras actividades a los cuales se les aplicó el respectivo permiso de trabajo y ATS. (Ver anexo 7)


2.6. OPERACIONES

2.6.1. ASPECTOS DE OPERACIÓN

Durante el mes de mayo del presente año 2020, se dio continuidad a las actividades de monitoreo de vía, atención a los usuarios, incidentes y accidentes, con los recursos propios de la Concesión para tal fin, como lo son las ambulancias, grúas para movilizar vehículos pesados, grúas para movilizar vehículos livianos y carros taller para asistir a los usuarios de la vía.

En el siguiente cuadro se incluyen todas las actividades propias de la operación con los usuarios de la vía.

Tabla 117. Base de datos consolidado de Atención Operación Mensual

 CONCESION ALTO MAGDALENA		
Base de datos consolidado de Atenciones Operación Mensual		
	Periodo:	01 a 31 de mayo de 2020
	Fecha de actualización de informe	31-may-20
RESUMEN		
1	Servicios de Grúa	48
2	Servicios de Carro taller	17
3	Servicios de Ambulancia	8
3,1	Servicios de Ambulancia en accidentes de tránsito	7
3,2	Servicios de Ambulancia a la comunidad	1
4	Novedades en Postes S.O.S.	136
5	Cierres de la vía	9
6	Cantidad de accidentes	5
6,1	Cantidad de accidentes con muertos	0
6,2	Cantidad de muertos en accidentes de tránsito	0
6,3	Cantidad de accidentes con heridos graves	0
6,4	Cantidad de accidentes con heridos leves	2
6,5	Cantidad de heridos graves en accidentes de tránsito	0
6,6	Cantidad de heridos leves en accidentes de tránsito	2
6,7	Vehículos involucrados	7
7	Servicios de Inspección Vial	4
8	Cantidad Incidentes	5
9	Cantidad servicios cancelados de Grúa y Carro taller	0
10	Solicitudes Paso de Cargas Extradimensionadas y/o Extrapesadas	31

2.6.2. ACCIDENTES

Durante el mes de mayo 2020, se presentaron en la vía 5 accidentes de tránsito, que no dejaron víctimas fatales ni tampoco heridas de gravedad, sin embargo, si hubo 2 casos de involucrados con heridas leves, cifras que es bastante bajas en comparación con periodos anteriores y que es consecuencia de la medida de aislamiento obligatorias impuesta por el gobierno fruto de la pandemia de COVID-19 por la que se está atravesando actualmente.

Los recursos de apoyo como la ambulancia, grúas, carro taller y personal de operaciones atendieron los diversos accidentes presentados a lo largo del corredor vial, en conjunto con la Policía Nacional – Dirección de Tránsito y Transporte.

La siguiente tabla consolida el histórico de accidentalidad en el corredor:

Tabla 118 Atención de Accidentes y Heridos - Consolidado a mayo 2020.

ATENCION ACCIDENTES Y HERIDOS																
ACCIDENTES	SERVICIOS AMBULANCIA				ACCIDENTES DE TRANSITO							UNIDAD FUNCIONAL				
	TIEMPO DE RESPUESTA	CANTIDAD ATENCIONES	SERVICIOS COMUNIDAD	PROMEDIO (KM)	TOTAL ACCIDENTES	HERIDOS GRAVES	HERIDOS LEVES	VEHICULOS IMPLICADOS	ILESOS	TOTAL HERIDOS	MUERTOS	UF1	UF2	UF3	UF4	UF5
NOVIEMBRE 2014.	00:19:12	3	0	11.60	5	0	5	3	0	5	0	0	1	0	0	4
DICIEMBRE 2014.	00:06:48	5	1	16.67	5	3	4	6	4	7	1	0	2	1	0	2
ENERO 2015.	00:06:58	36	22	13.09	14	1	15	16	1	16	0	0	11	2	1	0
FEBRERO 2015.	00:12:02	28	13	18.28	14	7	14	17	2	21	1	0	9	3	1	1
MARZO 2015.	00:14:17	18	3	15.39	17	3	18	17	7	21	0	0	9	1	3	4
ABRIL 2015.	00:18:46	17	5	17.44	14	0	15	15	13	15	0	0	4	4	2	4
MAYO 2015.	00:11:56	15	6	10.95	13	1	12	16	13	13	0	0	6	1	1	5
JUNIO 2015.	00:06:03	19	11	7.30	13	0	11	17	10	11	0	0	7	1	1	4
JULIO 2015.	00:09:46	29	16	9.30	17	3	15	21	9	18	2	0	2	1	3	11
AGOSTO 2015.	00:11:22	38	15	11.30	26	2	28	29	5	30	1	0	9	4	4	9
SEPTIEMBRE 2015.	00:11:20	18	7	12.40	16	1	13	20	6	14	1	0	4	3	1	8
OCTUBRE 2015.	00:11:02	34	15	10.76	22	2	33	32	19	35	1	0	4	5	0	13
NOVIEMBRE 2015.	00:09:28	33	18	8.70	20	1	19	26	13	20	0	0	6	5	2	7

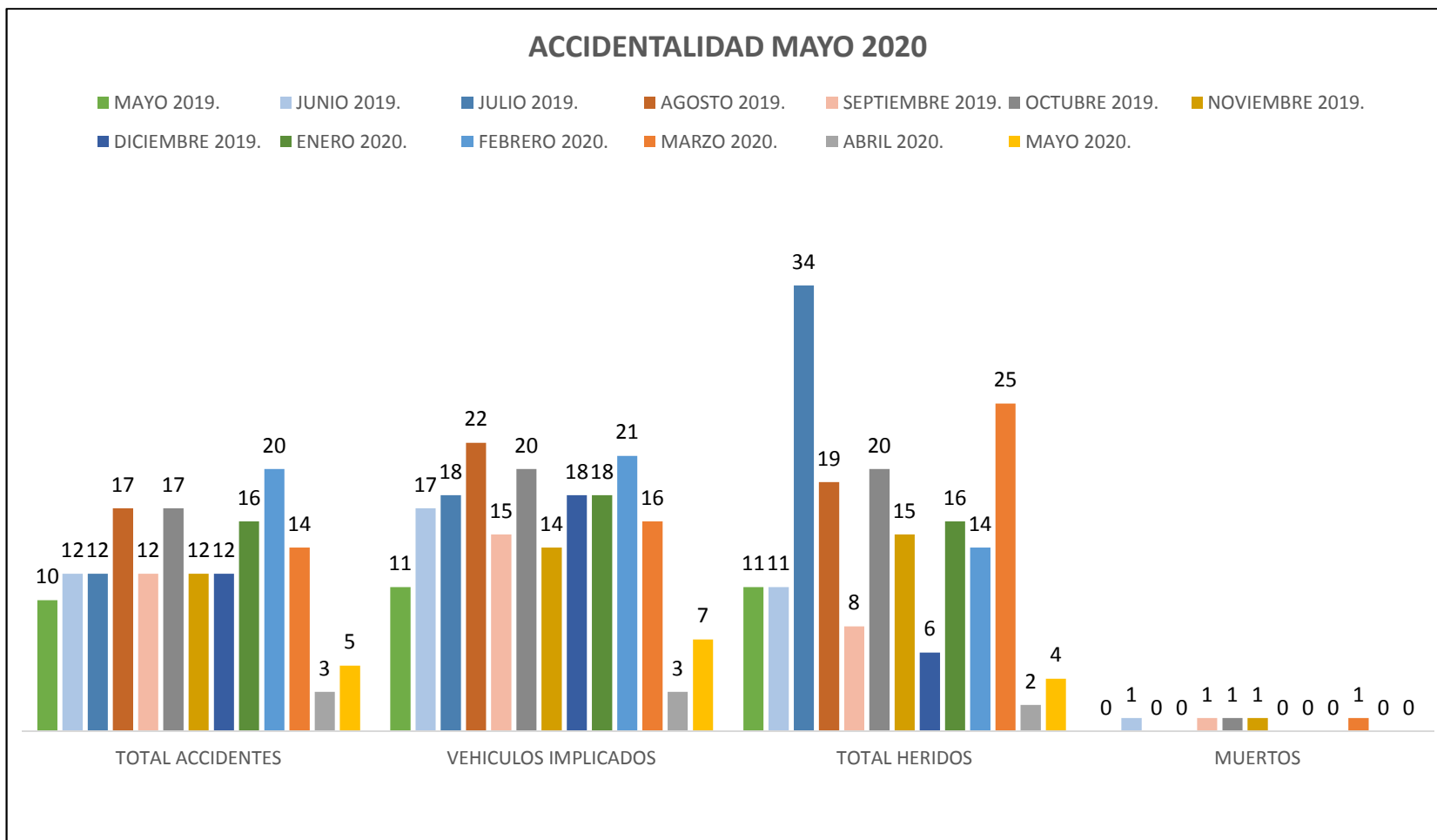
ATENCION ACCIDENTES Y HERIDOS																
ACCIDENTES	SERVICIOS AMBULANCIA				ACCIDENTES DE TRANSITO							UNIDAD FUNCIONAL				
	TIEMPO DE RESPUESTA	CANTIDAD ATENCIONES	SERVICIOS COMUNIDAD	PROMEDIO (KM)	TOTAL ACCIDENTES	HERIDOS GRAVES	HERIDOS LEVES	VEHICULOS IMPLICADOS	ILESOS	TOTAL HERIDOS	MUERTOS	UF1	UF2	UF3	UF4	UF5
DICIEMBRE 2015.	00:09:35	30	11	20.45	25	0	18	35	39	18	0	0	5	4	4	12
ENERO 2016.	00:11:43	35	12	19.92	30	3	31	40	26	34	0	0	10	8	4	8
FEBRERO 2016.	00:13:27	15	5	14.00	15	0	16	19	14	16	0	0	5	2	2	6
MARZO 2016.	00:14:05	23	15	20.87	13	3	9	15	12	12	0	0	4	5	2	2
ABRIL 2016.	00:13:16	30	16	12.70	17	1	20	25	24	21	1	0	6	2	3	6
MAYO 2016.	00:15:04	31	16	13.87	20	5	18	32	44	23	2	0	2	4	5	9
JUNIO 2016.	00:12:33	36	21	16,10	22	1	19	27	33	20	0	0	3	7	2	10
JULIO 2016.	00:09:40	30	21	14,36	14	0	17	17	13	17	0	0	2	3	3	6
AGOSTO 2016.	00:08:18	34	21	8,56	23	1	15	31	60	16	0	0	6	2	3	12
SEPTIEMBRE 2016.	00:13:15	28	15	12,60	14	3	18	18	12	21	0	0	2	5	0	7
OCTUBRE 2016.	00:10:35	31	13	12.88	23	2	23	31	37	25	0	0	7	3	4	9
NOVIEMBRE 2016.	00:15:46	35	20	18.22	18	5	11	25	20	16	1	0	2	4	5	7
DICIEMBRE 2016.	00:08:48	24	15	11.48	22	2	16	32	53	18	0	0	2	1	5	14
ENERO 2017.	00:13:05	33	9	15.51	29	3	29	42	24	32	0	0	7	3	6	13

ATENCION ACCIDENTES Y HERIDOS																
ACCIDENTES	SERVICIOS AMBULANCIA				ACCIDENTES DE TRANSITO							UNIDAD FUNCIONAL				
	TIEMPO DE RESPUESTA	CANTIDAD ATENCIONES	SERVICIOS COMUNIDAD	PROMEDIO (KM)	TOTAL ACCIDENTES	HERIDOS GRAVES	HERIDOS LEVES	VEHICULOS IMPLICADOS	ILESOS	TOTAL HERIDOS	MUERTOS	UF1	UF2	UF3	UF4	UF5
FEBRERO 2017.	00:10:40	18	9	9.10	11	1	11	19	48	12	0	0	3	1	2	5
MARZO 2017.	00:14:47	19	9	27.71	13	3	8	20	69	11	0	0	1	0	4	8
ABRIL 2017.	00:16:55	33	14	21.25	24	2	18	32	26	20	0	0	8	4	2	10
MAYO 2017.	00:12:49	22	4	9.76	21	1	16	24	54	17	0	0	3	5	7	6
JUNIO 2017.	00:09:00	27	15	24.21	19	1	10	27	25	11	0	0	2	2	6	9
JULIO 2017.	00:12:54	29	11	14.65	27	0	22	40	34	22	3	0	5	5	6	11
AGOSTO 2017.	00:11:07	27	14	16.66	23	0	28	30	15	28	1	0	4	2	10	7
SEPTIEMBRE 2017.	00:11:50	23	6	10.35	19	2	15	26	6	17	0	0	4	4	5	6
OCTUBRE 2017.	00:12:18	23	7	15.31	23	1	22	28	5	23	0	0	5	1	4	13
NOVIEMBRE 2017.	00:11:54	20	6	24.23	25	4	20	33	33	24	3	0	3	5	6	11
DICIEMBRE 2017.	00:14:22	24	5	26.36	26	3	22	38	52	25	1	0	2	6	4	14
ENERO 2018.	00:12:53	17	3	13.49	25	5	27	43	36	32	1	0	5	3	5	12
FEBRERO 2018.	00:13:45	12	4	24.95	15	2	16	22	4	18	0	0	2	2	4	7
MARZO 2018.	00:16:05	11	3	31.51	20	2	16	25	81	18	0	0	2	4	5	9

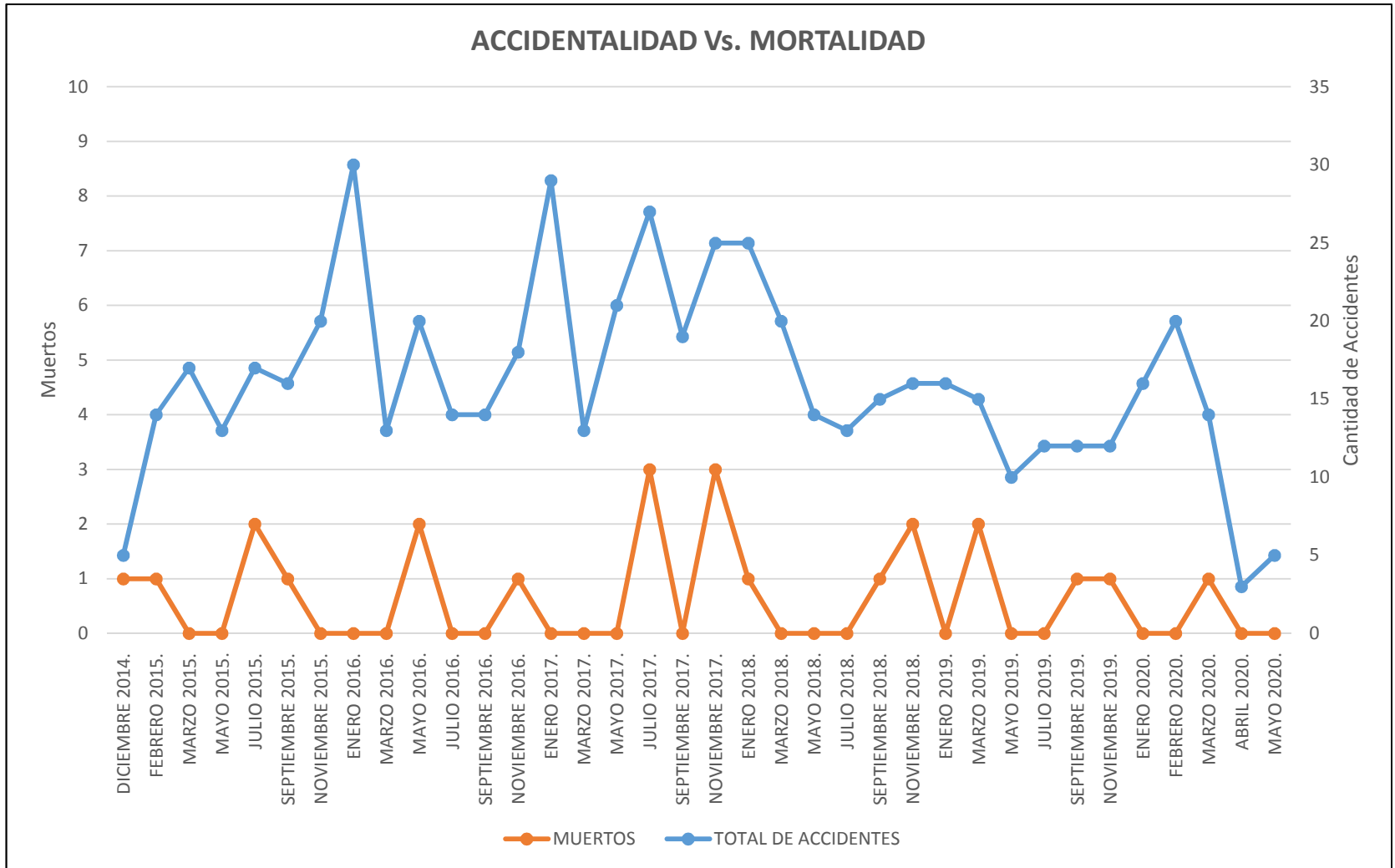
ATENCION ACCIDENTES Y HERIDOS																
ACCIDENTES	SERVICIOS AMBULANCIA				ACCIDENTES DE TRANSITO							UNIDAD FUNCIONAL				
	TIEMPO DE RESPUESTA	CANTIDAD ATENCIONES	SERVICIOS COMUNIDAD	PROMEDIO (KM)	TOTAL ACCIDENTES	HERIDOS GRAVES	HERIDOS LEVES	VEHICULOS IMPLICADOS	ILESOS	TOTAL HERIDOS	MUERTOS	UF1	UF2	UF3	UF4	UF5
ABRIL 2018.	00:10:23	18	11	19.49	13	0	14	17	11	14	0	0	3	3	1	6
MAYO 2018.	00:09:05	11	5	14.73	14	3	17	18	7	20	0	0	2	2	3	7
JUNIO 2018.	00:05:26	14	5	12.13	13	1	11	18	10	12	0	0	1	2	1	9
JULIO 2018.	00:08:28	15	4	13.46	13	1	11	21	8	12	0	1	2	2	3	5
AGOSTO 2018.	00:11:25	12	3	13.50	11	1	11	13	7	12	2	0	1	0	4	6
SEPTIEMBRE 2018.	00:10:03	18	7	12.73	15	5	10	20	9	15	1	0	1	4	2	8
OCTUBRE 2018.	00:10:25	24	4	15.96	19	0	14	29	23	14	0	0	2	3	2	12
NOVIEMBRE 2018.	00:08:24	30	14	11.14	16	1	12	27	20	13	2	1	1	3	4	7
DICIEMBRE 2018.	00:09:50	23	7	20.84	20	1	20	29	19	21	2	1	2	3	3	11
ENERO 2019.	00:08:13	24	7	14.47	16	0	21	20	6	21	0	0	4	2	3	7
FEBRERO 2019.	00:11:40	24	8	14.90	13	0	9	18	11	9	0	0	3	1	2	7
MARZO 2019.	00:08:02	29	6	16.33	15	5	18	22	10	23	2	1	3	1	3	7
ABRIL 2019.	00:11:26	23	8	18.24	14	0	13	19	8	13	0	0	2	4	5	3
MAYO 2019.	00:07:52	22	12	22.00	10	0	11	11	7	11	0	0	2	2	2	4

ATENCION ACCIDENTES Y HERIDOS																	
ACCIDENTES	SERVICIOS AMBULANCIA				ACCIDENTES DE TRANSITO								UNIDAD FUNCIONAL				
	TIEMPO DE RESPUESTA	CANTIDAD ATENCIONES	SERVICIOS COMUNIDAD	PROMEDIO (KM)	TOTAL ACCIDENTES	HERIDOS GRAVES	HERIDOS LEVES	VEHICULOS IMPLICADOS	ILESOS	TOTAL HERIDOS	MUERTOS	UF1	UF2	UF3	UF4	UF5	
JUNIO 2019.	00:11:45	16	3	18.32	12	5	6	17	3	11	1	0	1	2	3	6	
JULIO 2019.	00:12:50	18	6	13.82	12	6	28	18	13	34	0	0	3	1	0	8	
AGOSTO 2019.	00:10:04	32	12	20.09	17	4	15	22	6	19	0	0	3	4	3	7	
SEPTIEMBRE 2019.	0:09:41	25	9	10.54	12	0	8	15	3	8	0	0	1	2	3	6	
OCTUBRE 2019.	0:13:22	35	12	19.261	17	6	7	20	6	20	1	1	0	3	4	9	
NOVIEMBRE 2019.	00:15:08	23	5	18.02	12	4	11	14	15	15	1	0	2	4	0	6	
DICIEMBRE 2019.	00:14:53	18	2	12.027	12	1	5	18	7	6	0	0	0	2	4	6	
ENERO 2020.	00:12:03	23	4	16.927	16	2	14	18	11	16	0	0	3	4	4	5	
FEBRERO 2020.	00:09:18	24	5	11.31	20	5	9	21	3	14	0	0	2	8	1	6	
MARZO 2020.	00:15:37	23	2	26.04	14	3	22	16	11	25	1	1	3	5	2	3	
ABRIL 2020.	00:10:45	4	1	10.483	3	0	2	3	2	2	0	0	0	2	0	1	
MAYO 2020.	00:07:53	8	1	13,37	5	2	2	7	6	4	0	1	1	0	0	3	
TOTALES	00:11:33	1,549	615	1,003	1,126	136	1,034	1,502	1,243	1,177	33	7	234	197	199	486	

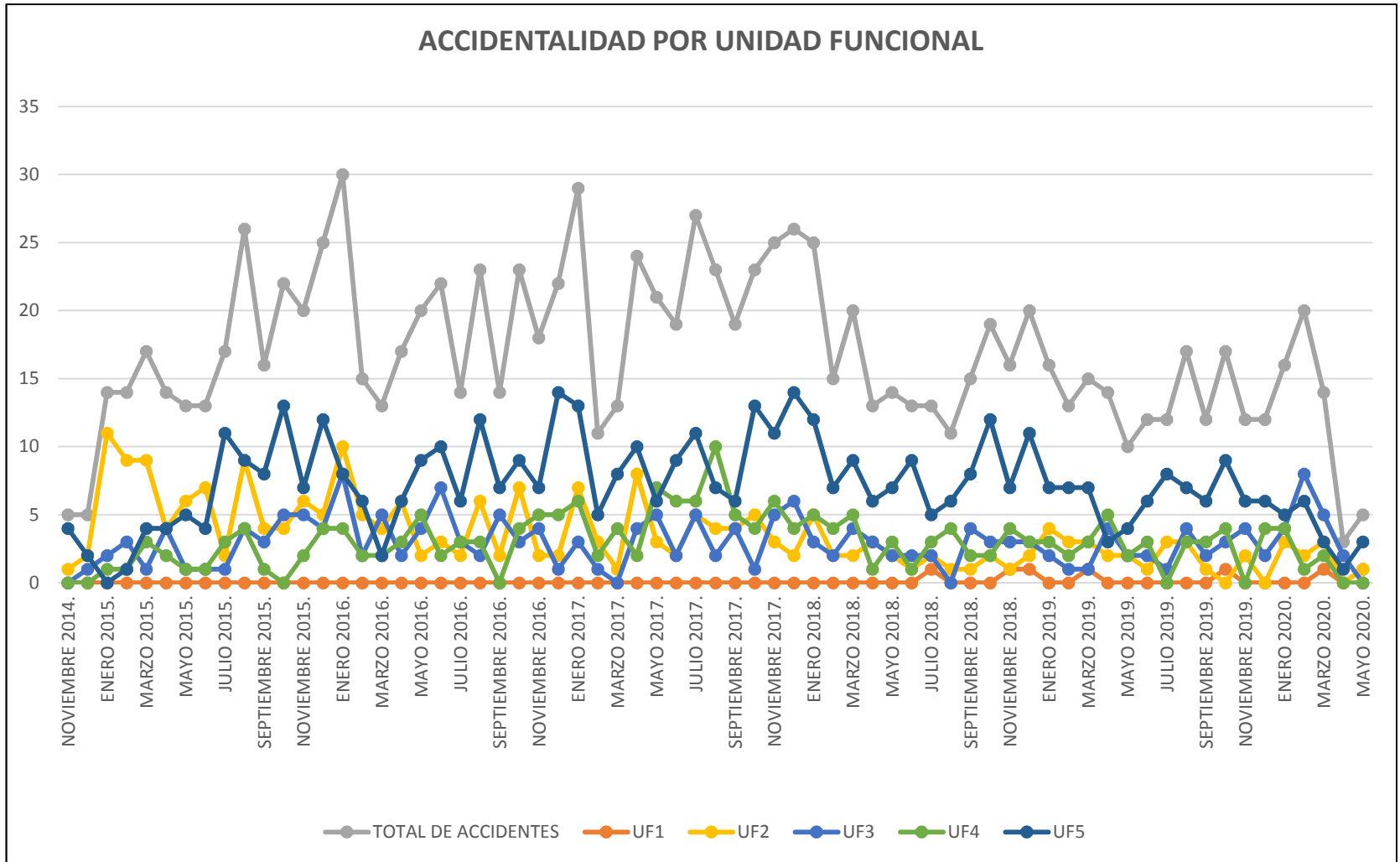
Grafica 6 Accidentalidad acumulada a mayo 2020



Grafica 7 Accidentalidad Vs Mortalidad acumulada a mayo 2020.



Grafica 8 Accidentalidad Mensual por Unidad Funcional acumulada a mayo 2020



2.6.3. REGISTROS DE EVENTOS O INCIDENTES

Dentro del sistema de información se registran los datos que permiten verificar los sitios, recursos, tiempos y disponibilidad ante cualquier evento y articularlos desde la central de comunicaciones localizada en Cambao, San Juan de Rio Seco, para lograr una respuesta oportuna a cada uno de ellos con el personal y equipos necesarios.

En el mes de mayo de 2020 se presentaron (09) cierres totales en la vía, por manifestaciones en la vía.

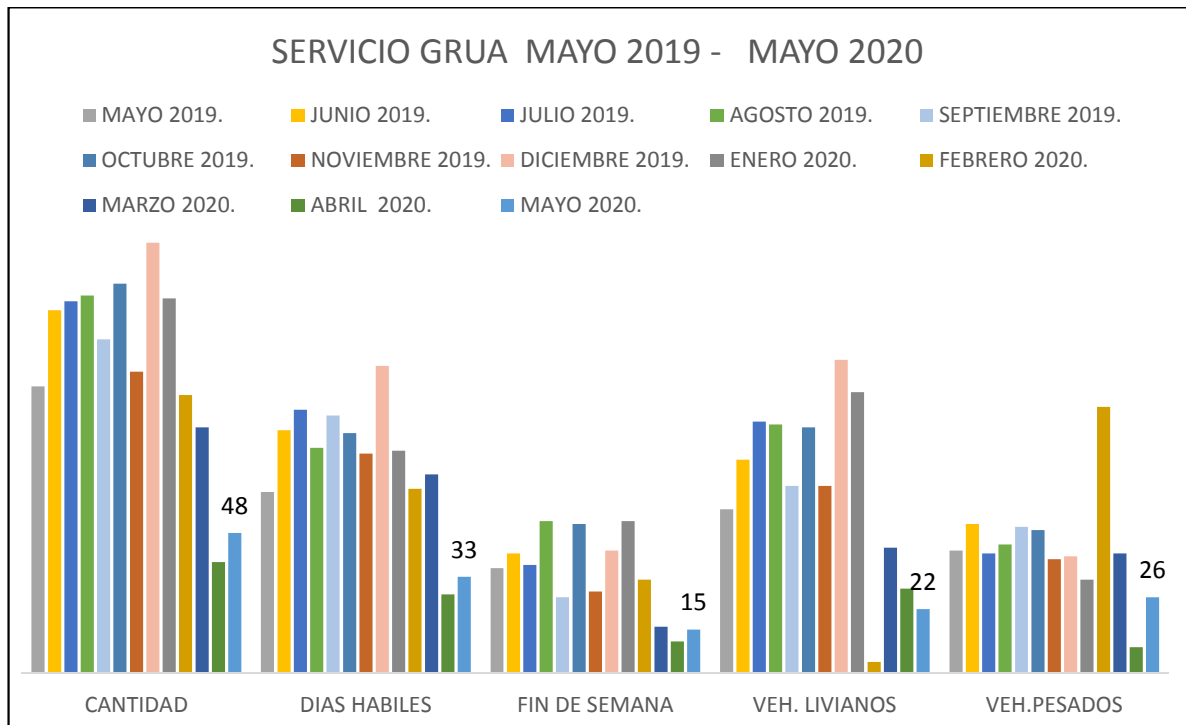
En cuanto a los incidentes presentados en el mes de mayo 2020, se presentaron las siguientes novedades, reportadas a la sala de radiocomunicaciones y atendidas por el personal operativo de la Concesión:

FECHA	HORA INICIO	UF	ABCISA DE LLEGADA	COSTADO DE LA VÍA	TIPO DE NOVEDAD
08/05/2020	02:10	2	25+250	DERECHO	DERRUMBE
09/05/2020	08:23	4	4+260	DERECHO	DERRUMBE
09/05/2020	10:16	2	25+250	DERECHO	DERRUMBE
09/05/2020	12:51	5.2	24+800	IZQUIERDO	CAIDA DE ARBOL
25/05/2020	02:47	5,2	3+190	IZQUIERDO	CAIDA DE ARBOL

2.6.4. SERVICIO DE GRUA

En el mes de mayo 2020, se prestaron 48 servicios de grúa en el corredor Girardot - Honda - Puerto Salgar, trasladando a los usuarios a algún taller mecánico ubicado en las poblaciones cercanas con capacidad para arreglar averías básicas. Se observa el cumplimiento del indicador O4 para la atención de usuarios, en la casilla promedio de tiempos. En la siguiente gráfica se observa el comportamiento del servicio de grúa durante los últimos doce (12) meses.

Grafica 9 Servicio Grúas acumulado a mayo 2020



En la siguiente tabla se observa el registro histórico de los servicios de grúa en el corredor desde el inicio de la etapa Pre-operativa.

Tabla 119 Comportamiento de los servicios de Grúa a mayo 2020.

COMPORTAMIENTO DE LOS SERVICIOS DE OPERACIÓN - GRUA									
MES	PROMEDIOS DE TIEMPO		SERVICIOS		PROMEDIO DESPLAZ.	DISTRIBUCION		TIPO VEHICULO	
	TIEMPOS DE RESPUESTA	TIEMPOS DE ATENCION	CANT.	%		DIAS HABLES	FIN DE SEMANA	VEHICULOS LIVIANOS	VEHICULOS PESADOS
NOVIEMBRE 2014.	00:15:00	01:06:00	17	47%	9.80	11	6	8	9
DICIEMBRE 2014.	00:20:00	09:10:00	63	46%	16.20	50	13	55	8
ENERO 2015.	00:22:00	01:52:00	81	46%	12.60	70	11	64	17
FEBRERO 2015.	00:20:23	03:47:34	70	51%	15.94	48	22	61	9
MARZO 2015.	00:40:18	01:11:31	73	53%	15.29	52	21	57	2
ABRIL 2015.	00:40:18	01:11:31	69	59%	20.80	51	18	45	24
MAYO 2015.	00:40:18	01:11:31	84	56%	18.13	57	27	62	22
JUNIO 2015.	00:40:18	01:11:31	112	63%	17.60	64	48	101	11
JULIO 2015.	00:40:18	01:11:31	124	67%	15.27	95	29	90	34
AGOSTO 2015.	00:40:18	01:11:31	154	68%	13.82	98	56	127	27

COMPORTAMIENTO DE LOS SERVICIOS DE OPERACIÓN - GRUA									
MES	PROMEDIOS DE TIEMPO		SERVICIOS		PROMEDIO DESPLAZ.	DISTRIBUCION		TIPO VEHICULO	
	TIEMPOS DE RESPUESTA	TIEMPOS DE ATENCION	CANT.	%		DIAS HABILES	FIN DE SEMANA	VEHICULOS LIVIANOS	VEHICULOS PESADOS
SEPTIEMBRE 2015.	00:40:18	01:11:31	125	70%	12.32	79	46	93	32
OCTUBRE 2015.	00:40:18	01:11:31	148	70%	18.17	105	43	107	41
NOVIEMBRE 2015.	00:40:18	01:11:31	165	76%	16.80	123	42	123	42
DICIEMBRE 2015.	00:40:18	01:11:31	159	68%	24.46	118	41	113	46
ENERO 2016.	00:40:18	01:11:31	211	70%	32.71	121	90	162	49
FEBRERO 2016.	00:24:15	01:05:54	158	76%	36.82	112	46	50	108
MARZO 2016.	00:39:40	01:02:01	206	73%	25.52	137	69	54	152
ABRIL 2016.	00:22:59	01:04:53	179	68%	13.14	120	59	103	76
MAYO 2016.	00:21:52	19:58:54	162	67%	14.94	100	62	102	60
JUNIO 2016.	00:23:17	01:07:45	150	64%	18.70	104	46	70	80
JULIO 2016.	00:27:29	01:18:15	151	67%	21.69	98	53	120	31
AGOSTO 2016.	00:22:42	01:09:42	176	72%	22.31	92	84	143	33
SEPTIEMBRE 2016.	00:27:54	01:08:11	159	65%	24.18	124	35	103	56
OCTUBRE 2016.	00:36:35	01:10:50	146	59%	25.31	90	56	103	43
NOVIEMBRE 2016.	00:24:58	01:03:37	152	65%	19.30	111	41	101	51
DICIEMBRE 2016.	00:23:25	01:11:11	156	68%	18.95	102	54	109	47
ENERO 2017.	00:26:38	01:14:35	182	63%	18.71	130	52	121	61
FEBRERO 2017.	00:25:04	01:04:17	134	68%	15.99	96	38	84	50
MARZO 2017.	00:35:41	01:09:44	143	72%	17.37	102	41	104	39
ABRIL 2017.	00:31:19	01:22:50	145	67%	19.43	52	93	93	52
MAYO 2017.	00:34:15	01:10:36	146	74%	18.11	74	72	103	43
JUNIO 2017.	00:28:29	01:15:43	141	68%	18.07	88	53	91	50
JULIO 2017.	00:24:15	01:11:40	145	67%	20.80	90	55	106	39
AGOSTO 2017.	00:35:07	01:33:35	139	70%	17.14	95	44	82	57
SEPTIEMBRE 2017.	00:26:03	01:21:48	137	70%	20.27	95	42	90	47
OCTUBRE 2017.	00:24:03	01:14:52	127	64%	19.61	90	37	77	50
NOVIEMBRE 2017.	00:25:35	01:05:29	113	67%	21.29	80	33	74	39
DICIEMBRE 2017.	00:22:54	01:17:57	140	62%	14.72	88	52	93	47
ENERO 2018.	00:23:06	01:17:00	157	68%	14.01	129	28	113	44
FEBRERO 2018.	00:23:19	01:30:02	118	67%	12.39	88	30	58	60
MARZO 2018.	00:34:25	01:16:00	134	71%	17.24	88	46	59	75
ABRIL 2018.	00:16:28	01:05:33	122	67%	10.63	85	37	68	54
MAYO 2018.	00:24:32	01:21:03	146	71%	14.85	97	49	91	55
JUNIO 2018.	00:19:18	01:27:01	122	68%	12.05	82	40	66	56
JULIO 2018.	00:19:56	01:22:26	136	67%	14.42	91	45	91	45
AGOSTO 2018.	00:18:44	01:55:57	94	69%	16.83	59	35	60	34

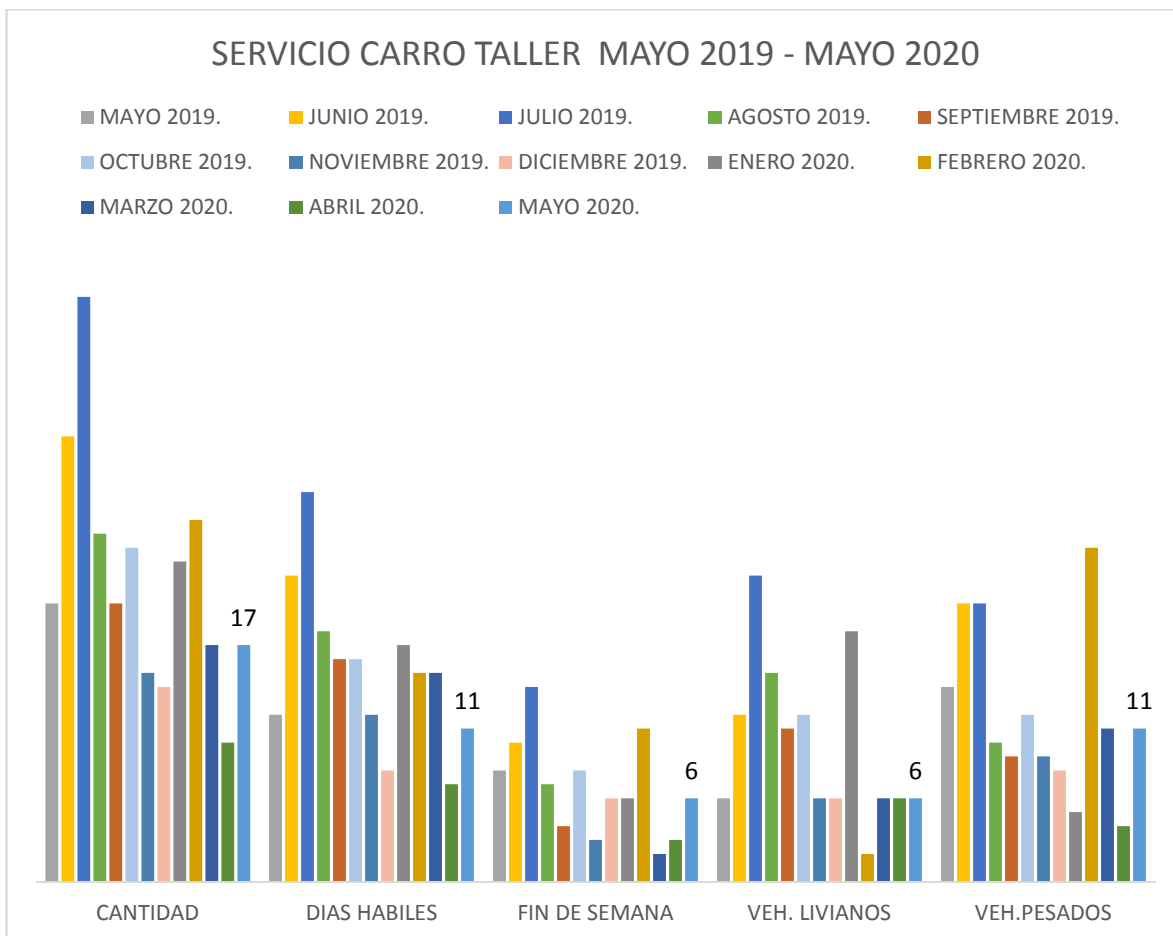
COMPORTAMIENTO DE LOS SERVICIOS DE OPERACIÓN - GRUA									
MES	PROMEDIOS DE TIEMPO		SERVICIOS		PROMEDIO DESPLAZ.	DISTRIBUCION		TIPO VEHICULO	
	TIEMPOS DE RESPUESTA	TIEMPOS DE ATENCION	CANT.	%		DIAS HABILES	FIN DE SEMANA	VEHICULOS LIVIANOS	VEHICULOS PESADOS
SEPTIEMBRE 2018.	00:14:26	01:32:44	93	70%	14.00	60	33	52	41
OCTUBRE 2018.	00:16:46	01:08:48	117	74%	13.17	83	34	66	51
NOVIEMBRE 2018.	00:15:59	01:28:34	94	73%	12.07	59	35	46	48
DICIEMBRE 2018.	00:21:29	01:24:12	142	76%	12.16	106	36	87	55
ENERO 2019.	00:26:45	01:25:08	143	79%	13.07	92	51	99	44
FEBRERO 2019.	00:18:55	01:28:32	109	71%	13.20	85	24	57	52
MARZO 2019.	00:16:03	01:35:28	123	84%	9.82	81	42	70	53
ABRIL 2019.	00:17:28	01:21:37	117	85%	12.87	62	55	77	40
MAYO 2019.	00:18:26	01:15:33	98	83%	11.49	62	36	56	42
JUNIO 2019.	00:19:14	01:27:54	124	79%	13.16	83	41	73	51
JULIO 2019.	00:22:47	01:19:47	127	0%	14.96	90	37	86	41
AGOSTO 2019.	00:19:04	01:39:16	129	84%	17.74	77	52	85	44
SEPTIEMBRE 2019.	0:29:04	1:30:16	114	85%	14.89	88	26	64	50
OCTUBRE 2019.	0:23:17	1:44:13	133	85%	15.57	82	51	84	49
NOVIEMBRE 2019.	00:20:14	01:22:59	103	87%	12.41	75	28	64	39
DICIEMBRE 2019.	00:19:38	19:25:24	147	91%	14.70	105	42	107	40
ENERO 2020.	00:20:24	01:25:20	128	85%	18.46	76	52	96	32
FEBRERO 2020.	00:18:54	01:17:40	95	79%	14.79	63	32	4	91
MARZO 2020.	00:29:01	01:28:24	84	83%	12.22	68	16	43	41
ABRIL 2020.	0:19:41	1:58:49	38	79%	13,22	27	11	29	9
MAYO 2020.	00:16:56	01:55:23	48	74%	13.59	33	15	22	26
TOTALES			8,477	70%		5,688	2,789	5,417	3,046

2.6.5. SERVICIO DE CARRO TALLER

En el mes de mayo 2020 los carro - talleres asistieron a 17 usuarios en la vía en temas de mecánica básica, señalización, acompañamiento y apoyo de usuarios de vehículos livianos y pesados dentro del corredor vial. En el cuadro se presenta el comportamiento del servicio, observándose un comportamiento estable en la cantidad de servicios prestados.

Se observa el cumplimiento del indicador O4 para la atención de usuarios, en la casilla promedio de tiempo. La siguiente gráfica muestra el comportamiento en la prestación del servicio de Carro taller durante los últimos doce (12) meses.

Grafica 10 Servicio Carro Taller acumulado a mayo 2020



En la siguiente tabla se observa el registro histórico de los servicios de carro-taller en el corredor desde el inicio de la etapa Pre-operativa.

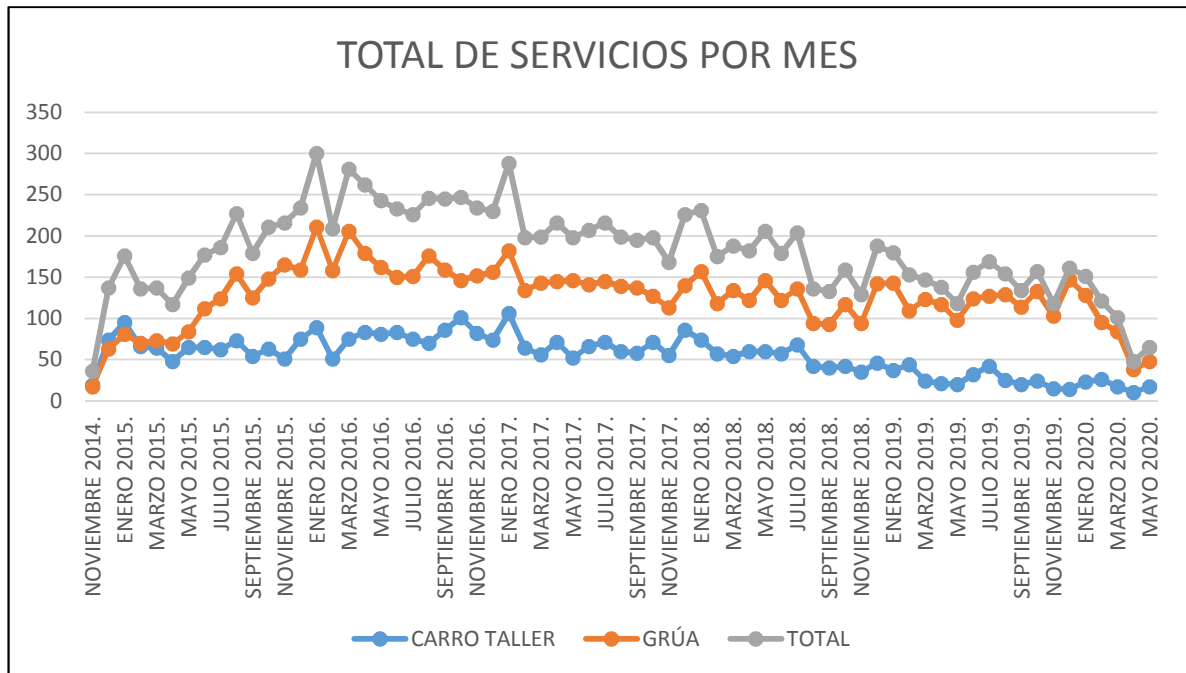
Tabla 120 Comportamiento de los servicios carro taller mayo 2020

COMPORTAMIENTO DE LOS SERVICIOS DE OPERACIÓN - CARRO TALLER									
MES	PROMEDIOS DE TIEMPO		SERVICIOS		PROMEDIO DESPLAZ.	DISTRIBUCION		TIPO VEHICULO	
	TIEMPOS DE RESPUESTA	TIEMPOS DE ATENCION	CANT.	%		DIAS HABILES	FIN DE SEMANA	VEHICULOS LIVIANOS	VEHICULOS PESADOS
NOVIEMBRE 2014.	00:12:33	00:52:22	19	53%	11.35	14	5	13	6
DICIEMBRE 2014.	00:13:00	01:16:00	74	54%	15.26	60	14	58	16
ENERO 2015.	00:18:00	01:01:00	95	54%	17.24	77	18	68	27
FEBRERO 2015.	00:17:34	01:46:12	66	49%	12.55	46	20	51	15

COMPORTAMIENTO DE LOS SERVICIOS DE OPERACIÓN - CARRO TALLER									
MES	PROMEDIOS DE TIEMPO		SERVICIOS		PROMEDIO DESPLAZ.	DISTRIBUCION		TIPO VEHICULO	
	TIEMPOS DE RESPUESTA	TIEMPOS DE ATENCION	CANT.	%		DIAS HABLES	FIN DE SEMANA	VEHICULOS LIVIANOS	VEHICULOS PESADOS
MARZO 2015.	00:40:38	01:01:45	64	47%	13.06	45	19	55	9
ABRIL 2015.	00:40:38	01:01:45	48	41%	17.70	35	13	33	15
MAYO 2015.	00:40:38	01:01:45	65	44%	10.20	44	21	43	22
JUNIO 2015.	00:40:38	01:01:45	65	37%	15.30	39	26	53	12
JULIO 2015.	00:40:38	01:01:45	62	33%	13.37	48	14	42	20
AGOSTO 2015.	00:40:38	01:01:45	73	32%	12.87	47	26	50	23
SEPTIEMBRE 2015.	00:40:38	01:01:45	54	30%	13.61	35	19	34	20
OCTUBRE 2015.	00:40:38	01:01:45	63	30%	12.01	41	22	41	22
NOVIEMBRE 2015.	00:40:38	01:01:45	51	24%	13.70	32	19	39	12
DICIEMBRE 2015.	00:40:38	01:01:45	75	32%	25.60	48	27	40	35
ENERO 2016.	00:40:38	01:01:45	89	30%	25.90	56	33	55	34
FEBRERO 2016.	00:25:59	01:11:58	51	24%	36.38	37	14	6	45
MARZO 2016.	00:16:25	01:04:42	75	27%	17.23	46	29	9	66
ABRIL 2016.	00:16:49	01:18:41	83	32%	9.88	59	24	50	33
MAYO 2016.	00:14:19	01:50:30	81	33%	8.62	49	32	39	42
JUNIO 2016.	00:16:47	01:21:18	83	36%	12.48	53	30	51	32
JULIO 2016.	00:15:33	01:15:21	75	33%	12.37	41	34	49	26
AGOSTO 2016.	00:16:16	01:10:25	70	28%	10.34	44	26	43	27
SEPTIEMBRE 2016.	00:14:43	01:06:13	86	35%	12.75	62	24	49	37
OCTUBRE 2016.	00:14:47	00:51:51	101	41%	15.42	67	34	61	40
NOVIEMBRE 2016.	00:14:34	01:03:48	82	35%	10.33	63	19	47	35
DICIEMBRE 2016.	00:18:35	01:06:13	74	32%	11.94	51	23	43	31
ENERO 2017.	00:33:57	01:12:52	106	37%	14.64	79	27	72	34
FEBRERO 2017.	00:15:44	01:05:13	64	32%	13.75	52	12	39	25
MARZO 2017.	00:15:22	01:26:34	56	28%	14.13	34	22	33	23
ABRIL 2017.	00:16:21	01:16:56	71	33%	10.43	25	46	31	40
MAYO 2017.	00:15:23	01:10:51	52	26%	7.72	36	16	30	22
JUNIO 2017.	00:15:57	01:11:32	66	32%	9.53	51	15	37	29
JULIO 2017.	00:18:17	01:26:41	71	33%	9.45	47	24	43	28
AGOSTO 2017.	00:40:48	01:12:21	60	30%	9.36	43	17	28	32
SEPTIEMBRE 2017.	02:19:50	01:13:05	58	30%	9.00	43	15	23	35
OCTUBRE 2017.	00:15:57	01:31:37	71	36%	13.64	55	16	35	36
NOVIEMBRE 2017.	00:14:57	00:56:58	55	33%	13.93	43	12	34	21
DICIEMBRE 2017.	00:12:15	01:47:52	86	38%	12.54	54	32	48	38
ENERO 2018.	00:09:54	01:19:03	74	32%	6.97	55	19	45	29

COMPORTAMIENTO DE LOS SERVICIOS DE OPERACIÓN - CARRO TALLER									
MES	PROMEDIOS DE TIEMPO		SERVICIOS		PROMEDIO DESPLAZ.	DISTRIBUCION		TIPO VEHICULO	
	TIEMPOS DE RESPUESTA	TIEMPOS DE ATENCION	CANT.	%		DIAS HABLES	FIN DE SEMANA	VEHICULOS LIVIANOS	VEHICULOS PESADOS
FEBRERO 2018.	00:13:38	01:33:02	57	33%	9.02	39	18	36	21
MARZO 2018.	00:08:44	01:12:43	54	29%	6.27	34	20	34	20
ABRIL 2018.	00:10:56	01:22:24	60	33%	6.53	38	22	22	38
MAYO 2018.	00:12:18	01:27:40	60	29%	8.22	38	22	30	30
JUNIO 2018.	00:09:34	01:30:58	57	32%	5.61	46	11	30	27
JULIO 2018.	00:09:40	01:07:35	68	33%	5.38	44	24	41	27
AGOSTO 2018.	00:09:40	01:15:10	42	31%	6.25	31	11	23	19
SEPTIEMBRE 2018.	00:08:54	02:06:14	40	30%	6.52	30	10	25	15
OCTUBRE 2018.	00:10:44	01:31:27	42	26%	7.78	35	7	21	21
NOVIEMBRE 2018.	00:10:43	01:46:34	35	27%	11.82	24	11	13	22
DICIEMBRE 2018.	00:08:44	01:14:34	46	24%	12.26	36	10	18	28
ENERO 2019.	00:12:00	01:23:47	37	21%	14.00	19	18	22	15
FEBRERO 2019.	00:09:14	01:54:05	44	0%	7.80	32	12	21	23
MARZO 2019.	00:07:35	01:33:58	24	0%	9.69	17	7	10	14
ABRIL 2019.	00:06:31	01:16:37	21	15%	11.56	12	9	16	5
MAYO 2019.	00:11:00	01:19:33	20	17%	4.60	12	8	6	14
JUNIO 2019.	00:12:36	01:38:02	32	21%	8.39	22	10	12	20
JULIO 2019.	00:07:23	01:22:40	42	25%	11.99	28	14	22	20
AGOSTO 2019.	00:09:34	01:38:41	25	16%	6.50	18	7	15	10
SEPTIEMBRE 2019.	0:12:27	1:34:33	20	15%	0.47	16	4	11	9
OCTUBRE 2019.	0:09:57	2:21:55	24	15%	8.41	16	8	12	12
NOVIEMBRE 2019.	00:02:20	01:23:32	15	13%	1.54	12	3	6	9
DICIEMBRE 2019.	00:09:30	01:19:43	14	9%	11.94	8	6	6	8
ENERO 2020.	00:13:47	01:26:03	23	15%	14.45	17	6	18	5
FEBRERO 2020.	00:08:12	01:07:32	26	21%	6.83	15	11	2	24
MARZO 2020.	00:07:46	02:05:07	17	17%	6.74	15	2	6	11
ABRIL 2020.	1:40:00	3:17:48	10	21%	5.43	7	3	6	4
MAYO 2020.	00:07:04	01:45:11	17	0%	8.02	11	6	6	11
TOTALES			3,686	30%		2,528	1,158	2,110	1,576

Grafica 11 Servicio Carro Taller acumulado a mayo 2020



2.6.6. CARGAS EXTRA - DIMENSIONADAS Y/O EXTRA – PESADAS

Se han venido llevando a cabo controles en conjunto con la Dirección de Tránsito y Transporte de la Policía Nacional, a las cargas extra-dimensionadas que transitan por el corredor vial, especialmente en el sector comprendido entre Puerto Salgar y Puerto Bogotá. Una vez es recibida la documentación enviada por las empresas transportadoras vía correo electrónico, se procede a verificar la información enviada y registrarla en la base de datos de paso de cargas extra-dimensionadas y extra-pesadas. Se verifica el tipo de carga y sus dimensiones y la documentación general de los vehículos. Una vez la carga ingresa al corredor vial, se lleva a cabo la verificación documental en los puestos de control de la Dirección de Tránsito y Transporte de la Policía Nacional, así como la verificación de las medidas de la carga para corroborar lo expresado en los documentos recibidos.

Se advierte a las empresas transportadoras lo siguiente:

- ❖ Se deberá informar al CCO como mínimo con cuatro (4) horas hábiles de antelación al inicio del paso por el corredor vial concesionado asignado a la Concesión Alto Magdalena, el cual corresponde al paso por la ruta 4508 entre el PR00+000 (Girardot) al PR87+000 (Cambao), ruta 4509 entre el PR00+000 (Cambao) al PR38+400 (Cruce Rio Seco), ruta 5008 entre el PR00+000 (Puerto Bogotá) y el

PR05+800 (Cruce Río Seco), por la ruta 4510 entre el PR00+000 (Honda) y el PR30+000 (La Dorada) y ruta 45CLA entre el PR30+000 al PR33+400 (Puente Puerto Salgar – La Dorada costado sur, inicio Variante La Dorada) y viceversa.

- ❖ En ningún caso el personal encargado de controlar el tráfico, que se desplace con la carga podrá cerrar la vía, en caso de requerirlo por alguna maniobra especial del vehículo, deberá comunicarse con el CCO a los números 3219738507 o 3219740979, donde solicitará la asistencia de una patrulla de la policía y de un inspector vial, pues serán los encargados de evaluar y hacer seguimiento ante un posible cierre de la vía para realizar la maniobra requerida.

En la Tabla No. 16 – REGISTRO PASO CARGAS EXTRADIMENSIONADAS Y/O EXTRAPESADAS, se observa el seguimiento y registro realizado durante el mes de mayo 2020.

Tabla 121 Registro de paso de cargas extra dimensionadas y/o extrapesadas mayo 2020.

EMPRESA	FECHA SOLICITUD	PLACAS VEHICULO	PLACAS REMOLQUE	RESOLUCIÓN	TIPO DE VEHICULO	DESCRIPCION CARGA	PESO TOTAL (KG)	DIMENSIONES CARGA			OBSERVACIONES
								ALTO (m)	ANCHO (m)	LONGITUD (m)	
ALL HEAVY TRANSPORT COLOMBIA S.A.S.	02/05/2020	SPV926	S-50461	RESOLUCIÓN No. 006229	TRACTOCAMION	TRANSFORMADOR 441969	58,900	3.75	3.55	5.50	FALTA DOCUMENTOS DEL VEHICULO, MAPA.
ALL HEAVY TRANSPORT COLOMBIA S.A.S.	02/05/2020	TDS949	R-67535	RESOLUCIÓN No. 006229	TRACTOCAMION	TRANSFORMADOR 441971	58,900	3.75	3.55	5.50	FALTA DOCUMENTOS DEL VEHICULO, MAPA.
ALL HEAVY TRANSPORT COLOMBIA S.A.S.	02/05/2020	XID904	R-52594	RESOLUCIÓN No. 006229	TRACTOCAMION	TRANSFORMADO 441973	58,900	3.75	3.55	5.50	FALTA DOCUMENTOS DEL VEHICULO, MAPA.
ALL HEAVY TRANSPORT COLOMBIA S.A.S.	02/05/2020	XJB146	R-53347	RESOLUCIÓN No. 006229	TRACTOCAMION	TRANSFORMADO 441972	58,900	3.75	3.55	5.50	FALTA DOCUMENTOS DEL VEHICULO, MAPA.
EQUIPOS DE INGENIEROS ROCA S.A.S.	04/05/2020	SZY267	R-37518		TRACTOCAMION	EXCAVADOR A CATERPILLAR 336	33,000	3.70	3.39	11.20	FALTA DOCUMENTOS DEL VEHICULO, POLIZA, RESOLUCIÓN.
EQUIPOS DE INGENIEROS ROCA S.A.S.	04/05/2020	UYW633	R-64479		TRACTOCAMION	EXCAVADOR A	52	3.70	3.39	11.20	FALTA DOCUMENTOS DEL

EMPRESA	FECHA SOLICITUD	PLACAS VEHICULO	PLACAS REMOLQUE	RESOLUCIÓN	TIPO DE VEHICULO	DESCRIPCION CARGA	PESO TOTAL (KG)	DIMENSIONES CARGA			OBSERVACIONES
								ALTO (m)	ANCHO (m)	LONGITUD (m)	
						CATERPILLAR 336					VEHICULO, POLIZA, RESOLUCIÓN.
EQUIPOS DE INGENIEROS ROCA S.A.S.	04/05/2020	SOQ007	R-51272		TRACTOCAMION	EXCAVADOR A CATERPILLAR 336	33,000	3.70	3.39	11.20	FALTA DOCUMENTOS DEL VEHICULO, POLIZA, RESOLUCIÓN.
ADDEC S.A.S.	04/05/2020	SRN797	R-62757	RESOLUCIÓN No. 004959 DE 2006	TRACTOCAMION	PARTES DE CALDERA	52,000	4.10	3.60	2.10	DOCUMENTACIÓN COMPLETA
TYMAK S.A.S.	04/05/2020	SKO726	R-72015	MANIFIESTO 48677569 - 01000811	CAMA BAJA	CATWALK	28,100	3.36	3.66	18.3	FALTA POLIZA, DOCUMENTOS DEL VEHICULO.
MINCIVIL S.A.		USB410	S-48859	RESOLUCIÓN No. 006458 DEL 28 DE NOVIEMBRE DE 2019	TRACTOCAMION	MAQUINA TEREX MODELO TS24	56,900	4.60	3.60	14.30	DOCUMENTACIÓN COMPLETA
MINCIVIL S.A.	07/05/2020	USB410	S-48859	RESOLUCIÓN No. 006458 DEL 28 DE NOVIEMBRE DE 2019	TRACTOCAMION	MAQUINA TEREX MODELO TS24	56,900	4.60	3.60	14.30	DOCUMENTACIÓN COMPLETA
MINCIVIL S.A.	07/05/2020	USB409	T-5496	RESOLUCIÓN No. 006458 DEL 28 DE	TRACTOCAMION	MAQUINA TEREX MODELO TS24	55,580	4.60	3.60	14.30	DOCUMENTACIÓN COMPLETA

EMPRESA	FECHA SOLICITUD	PLACAS VEHICULO	PLACAS REMOLQUE	RESOLUCIÓN	TIPO DE VEHICULO	DESCRIPCION CARGA	PESO TOTAL (KG)	DIMENSIONES CARGA			OBSERVACIONES
								ALTO (m)	ANCHO (m)	LONGITUD (m)	
				NOVIEMBRE DE 2019							
EQUIPOS DE INGENIEROS ROCA S.A.S.	07/05/2020	XIE303	R-58714	PERMISO # 0117583	TRAILER	BULDOZER CATERPILLAR D8T	31	4.35	3.20	8.0	FALTA MAPA Y DOCUMENTOS DEL CONDUCTOR Y DEL VEHÍCULO
EQUIPOS DE INGENIEROS ROCA S.A.S.	07/05/2020	WCT715	R-61681	PERMISO # 0117641	TRAILER	EXCAVADOR A CASE CX210B	22	2.94	3.2	9.48	FALTA MAPA Y DOCUMENTOS DEL CONDUCTOR Y DEL VEHÍCULO
EQUIPOS DE INGENIEROS ROCA S.A.S.	07/05/2020	SZW172	R-72259	PERMISO # 0117640	TRAILER	EXCAVADOR A CASE CX210B	22	2.94	3.2	9.48	FALTA MAPA Y DOCUMENTOS DEL CONDUCTOR Y DEL VEHÍCULO
	08/05/2020	WCO350	R-77506	RESOLUCIÓN No. 1010 DEL 23 DE ABRIL DE 2020	TRACTOCAMION	BULDOCER	50,000	4.40	3.30	21.00	DOCUMENTACIÓN COMPLETA
MINCIVIL TOPCO	10/05/2020	SBV288	R-57326	RESOLUCIÓN # 006458 DEL 28 DE NOV-2019	CAMA BAJA	VOLQUETA DUMPER CATERPILAR 769C	51,450	4.40	3.80	8	DOCUMENTACIÓN COMPLETA
ADDEC S.A.S.	12/05/2020	VCL297	R-62757	PERMISO # 0117706	REMOLQUE	PARTES DE CALDERA	50	4.40	3.60		DOCUMENTACIÓN COMPLETA
VELEROS VANS S.A.S	12/05/2020	SNN734	R-73047	PERMISO # 0117754	REMOLQUE	TANQUE	33	4.40	3.60	3.00	DOCUMENTACIÓN COMPLETA

EMPRESA	FECHA SOLICITUD	PLACAS VEHICULO	PLACAS REMOLQUE	RESOLUCIÓN	TIPO DE VEHICULO	DESCRIPCION CARGA	PESO TOTAL (KG)	DIMENSIONES CARGA			OBSERVACIONES
								ALTO (m)	ANCHO (m)	LONGITUD (m)	
VELEROS VANS S.A.S	12/05/2020	SXS293	R-51524	PERMISO # 0117755	REMOLQUE	TANQUE	33	4.40	3.60	3.00	DOCUMENTACIÓN COMPLETA
VELEROS VANS S.A.S	12/05/2020	TSY969	R-60647	PERMISO # 0117703	REMOLQUE	TANQUE	33	4.40	3.60	3.00	DOCUMENTACIÓN COMPLETA
AGREGADOS TETUÁN S.A.S	13/05/2020	WCO350	R-77506	RESOLUCIÓN # 1010 DEL 23 DE ABR-2020	TRACTOCAMION	RETRO	58,000	4.40	3.30	21.50	DOCUMENTACIÓN COMPLETA
AGREGADOS TETUÁN S.A.S	13/05/2020	TEK918	S-21185	RESOLUCIÓN # 1010 DEL 23 DE ABR-2020	TRACTOCAMION	CLASIFICADO RA	59,000	4.40	3.20	21.50	DOCUMENTACIÓN COMPLETA
AGREGADOS TETUÁN S.A.S	14/05/2020	WCO350	R-77506	RESOLUCIÓN # 1010 DEL 23 DE ABR-2020	TRACTOCAMION	TRITURADORA	58,000	4.40	3.10	21.50	DOCUMENTACIÓN COMPLETA
TRANSPORTE DE CARGA RIGUE LTDA	18/05/2020	SWP815	R-54489	MANIFIESTO ELECTRÓNICO # 00000000401686, PERMISO # 0117624	REMOLQUE	PALADRAGA	41,000	4.00	3.05	14.40	DOCUMENTACIÓN COMPLETA
AGREGADOS TETUÁN S.A.S	19/05/2020	WCO409	S-59621	RESOLUCIÓN # 1010 DEL 23 DE ABR-2020	TRACTOCAMION	RETROEXCAVADORA	62,300	4.60	3.40	21.40	FALTA DOCUMENTOS DEL CONDUCTOR Y DEL VEHÍCULO
AGREGADOS TETUÁN S.A.S	19/05/2020	TEK918	S-21185	RESOLUCIÓN # 1010 DEL 23 DE ABR-2020	TRACTOCAMION	CARGADOR	44,450	4.40	3.28	20.00	FALTA DOCUMENTOS DEL

EMPRESA	FECHA SOLICITUD	PLACAS VEHICULO	PLACAS REMOLQUE	RESOLUCIÓN	TIPO DE VEHICULO	DESCRIPCION CARGA	PESO TOTAL (KG)	DIMENSIONES CARGA			OBSERVACIONES
								ALTO (m)	ANCHO (m)	LONGITUD (m)	
											CONDUCTOR Y DEL VEHÍCULO
FERRO	20/05/2020	TSW546	R-67423	RESOLUCIÓN # 006460 DEL 28 DENOV-2019	TRÁILER	GRÚA SANY	52,000	4.60	3.15	13.75	FALTA MAPA Y DOCUMENTOS DEL CONDUCTOR Y DEL VEHÍCULO
LAM TRANSPORTADORA LOGISTICA S.A.S	21/05/2020	TBO080	R-68273		TRÁILER	VIGA TIPO PERFIL, TESTEROIS ACCESORIOS PUENTE GRÚA	41,000	1.50	2.50	18.7	FALTA MAPA, PÓLIZA, RESOLUCIÓN Y DOCUMENTOS DEL CONDUCTOR Y DEL VEHÍCULO
	22/05/2020	VDZ133	R-72048	MANIFIESTO # 00263826, MANIFIESTO # 0117502	TRACTOCAMION	MAQUINA CATERPILLAR	49.9	2.20	3.40	18.00	FALTA MAPA Y DOCUMENTOS DEL CONDUCTOR
AGREGADOS TETUÁN S.A.S	26/05/2020	WCO350	R-77506	RESOLUCIÓN # 1010 DEL 23 DE ABR-2020	TRACTOCAMION	GRÚA RT 740	52	4.40	3.40	21.50	DOCUMENTACIÓN COMPLETA
MINCIVIL TOPCO	27/05/2020	USB410	S-48859	RESOLUCIÓN # 006458 DEL 28 DE NOV-2019	TRACTOCAMION	TANQUE DUMPER CATERPILLAR 769C	51,600	4.40	3.80	8.00	DOCUMENTACIÓN COMPLETA

3. CONCLUSIONES

3.1. Ambito Social:

- A la fecha se vienen ejecutando actividades en cada uno de los programas del Plan de Gestión Social Contractual.
- A la fecha se viene implementado el protocolo de Atención al Usuario, a través de las oficinas de Atención al Usuario por medios virtuales.
- La atención a la comunidad se viene realizando a través de la oficina principal de atención al usuario, las oficinas satélites y las dos oficinas móviles en el horario establecido contractualmente. A mediados del mes se estableció sólo atención por medios virtuales con el objetivo de la prevención del virus COVID-19.
- Las oficinas móviles se han ubicado estratégicamente en cada uno de los municipios del área de influencia directa.
- Se lleva un control en la atención de las PQRS, logrando dar atención al 99% de las PQRS presentadas, el 1 % se encuentra dentro del plazo límite de atención.
- El 72% del personal vinculado al proyecto en mayo pertenece al AID.
- La MONC contratada asciende a un 49%.
- Se ha venido cumpliendo con la publicación del boletín trimestral e igualmente Información de las novedades en el corredor vial a través de la página web.

3.2. Ambito Predial:

- El Concesionario continua trabajando en los ajustes de los insumos prediales impactados por ajustes en la línea de compra generados por modificaciones en el diseño, la modificación más reciente de la franja de utilidad pública, o por solicitudes de inclusión y/o exclusión de áreas remanentes entre otros; así mismo, sigue realizando reconocimientos de campo, consecución de información jurídico-catastral, certificados de uso de suelo, entre otros documentos que permitan avanzar en el proceso de gestión predial.
- Respecto a la estimación del costo de adquisición predial, el valor determinado con base en los datos registrados en la sábana predial, los cuales se vienen ajustando a medida que se van aprobado nuevos avalúos, se asume 20% en los valores totales de los avalúos comerciales, los cuales se discriminan mediante el cálculo del daño emergente y lucro cesante, además de los gastos notariales, beneficencia y registro,

así como, total de construcciones, construcciones anexas, mejoras, cultivos y especies y factores sociales el resultado de la proyección de costos de adquisición es de COP \$ 52.110.929.210

- En atención a las observaciones de la interventoría el concesionario actualizo el costo estimado de la adquisición predial incluyendo la casilla de daño emergente (gastos notariales, beneficencia y registro) y se actualizo el valor de las compensaciones sociales
- Para este informe se incluyó la información de los predios cancelados en su totalidad certificados por fiducia, solicitada por la interventoría en el capítulo 3.2 como predios pagos en su totalidad.
- Actualmente el concesionario está realizando el ejercicio de actualizar toda la información correspondiente a los predios adquiridos o folio ANI en OLYMPUS, se tiene destinado un personal para realizar estas funciones específicamente.

3.3. Ambito SST

- Durante el mes de mayo de 2020, se desarrollan diferentes actividades encaminadas a la prevención de Accidentes y Enfermedades de Origen Laboral, especialmente a prevenir y mitigar el contagio del COVID-19
- En el periodo, no se presentaron eventos de accidentes laborales.
- Se realizó la actualización de la matriz legal.
- También es importante referir que en los diferentes frentes de obra se evidencia que se toman acciones correctivas y preventivas para mitigar y/o controlar los diferentes factores de riesgos que se puedan presentar en los procesos constructivos y para mitigar el contagio y la propagación del COVID-19
- Los indicadores de gestión fueron ajustado y mejorados para que realmente midan la gestión del proceso de acuerdo a la normatividad legal.

4.1. ANEXOS

- ❖ *ANEXO 1 CUADRO DE RELACION DE OBRAS EJECUTADAS MAYO-31-2020*
- ❖ *ANEXO 2 INFORMES TECNICOS MAYO-31-2020*
- ❖ *ANEXO 3 DESCRIPCION DE LOS ESTUDIOS REALIZADOS MAYO-31-2020*
- ❖ *ANEXO 4 MATERIALES, ENSAYOS Y CONTROL DE CALIDAD MAYO-31-2020*
- ❖ *ANEXO 5 ACCIDENTES MAYO-31-2020*