

CONCESIÓN ALTO MAGDALENA S.A.S



**CONTRATO DE CONCESIÓN BAJO ESQUEMA DE APP N°. 003 DE 2014.
PROYECTO GIRARDOT – HONDA – PUERTO SALGAR**

MEMORIA TÉCNICA

ENERO 2022

TABLA DE CONTENIDO

	Pág.
INTRODUCCION	9
OBJETIVO	10
1 CUADRO DE RELACION DE OBRAS EJECUTADAS.....	11
<u>1.1 OBRAS EJECUTADAS DE MANTENIMIENTO RUTINARIO.....</u>	<u>11</u>
1.1.1 UNIDAD FUNCIONAL NO 1 (VARIANTE FLANDES - GIRARDOT).....	11
1.1.2 UNIDAD FUNCIONAL NO 2 (GIRARDOT – GUATAQUÍ).....	16
1.1.3 UNIDAD FUNCIONAL NO. 3 (GUATAQUÍ- CAMBAO).....	24
1.1.4 UNIDAD FUNCIONAL NO 4 (CAMBAO-PTO BOGOTÁ).....	33
1.1.5 UNIDAD FUNCIONAL NO 5 (HONDA - DORADA).....	44
1.1.6 CUADRO DE CUMPLIMIENTO DE INDICADORES:.....	59
<u>1.2 OBRAS EJECUTADAS FASE DE CONSTRUCCION</u>	<u>60</u>
<u>1.3 CONTROL DE CALIDAD</u>	<u>60</u>
2 INFORMES TECNICOS	60
<u>2.1 TRASLADO DE REDES.....</u>	<u>60</u>
2.1.1 REDES ELECTRICAS	60
2.1.2 REDES HUMEDAS	60
2.1.3 REDES DE HIDROCARBUROS.....	61
2.1.4 REDES DE FIBRA OPTICA.....	62
2.1.5 AVANCE TRASLADO REDES ELÉCTRICAS.....	64
2.1.6 AVANCE TRASLADO REDES HÚMEDAS EN Julio 2021	64
2.1.7 ESTADO ACTUAL DE TRASLADO DE REDES	64
2.1.8 ACTAS DE OBRA EJECUTADA.....	70
<u>2.2 MANEJO Y GESTION AMBIENTAL</u>	<u>71</u>
2.2.1 LICENCIAS AMBIENTALES	71
2.2.2 CAMBIOS MENORES	74
2.2.3 PERMISOS DE APROVECHAMIENTO FORESTAL	77
2.2.4 LEVANTAMIENTO DE VEDAS.....	81
2.2.5 PAGAS	81
2.2.6 PERMISOS DE OCUPACION DE CAUCES	82
2.2.7 ARQUEOLOGIA.....	85
2.2.8 CRUCE AEREO SOBRE EL RIO MAGDALENA.....	85
2.2.9 SUSTRACCIÓN DMI LAGUNA DE COCO Y CUCHILLA DE SAN ANTONIO	87
2.2.10 ACTIVIDADES CONSTRUCTIVAS	87

2.2.11	PROVEEDORES.....	88
2.2.12	APROVECHAMIENTO FORESTAL.....	89
2.2.13	Compensaciones AMBIENTALES	96
2.2.14	rehabilitacion ecologica.....	106
2.2.15	SUBCUENTA COMPENSACIONES AMBIENTALES	108
2.2.16	TRÁMITES ESPECIALES.....	109
2.2.17	RELACIÓN DE CORRESPONDENCIA DEL ÁREA AMBIENTAL	114
2.2.18	OPERACIÓN Y MANTENIMIENTO – PAGA O&m.....	118
2.3	GESTION SOCIAL	128
2.3.1	PROGRAMA DE ATENCION AL USUARIO.....	128
2.3.2	PUNTOS DE ATENCION AL USUARIO.....	128
2.3.3	ATENCION A QUEJAS Y RECLAMOS (PQRS)	129
2.3.4	OFICINAS MOVILES DE ATENCIÓN AL USUARIO	129
2.3.5	CENTRO DE ATENCIÓN TELEFÓNICA.....	130
2.3.6	CORREO ELECTRÓNICO, PAGINA WEB Y CALL CENTER	130
2.3.7	PROGRAMA DE EDUCACION Y CAPACITACION AL PERSONAL VINCULADO AL PROYECTO	131
2.3.8	PROGRAMA DE VINCULACION DE MANO DE OBRA	132
2.3.9	CONTRATACION DE PERSONAL	132
2.3.10	RECEPCION DE HOJAS DE VIDA	134
2.3.11	REUNIONES DE SOCIALIZACION	134
2.3.12	PROGRAMA DE INFORMACION Y PARTICIPACION COMUNITARIA.....	140
2.3.13	PROGRAMA DE APOYO A LA CAPACIDAD INSTITUCIONAL	157
2.3.14	PROGRAMA DE CAPACITACION, EDUCACION Y CONCIENTIZACION DE LA COMUNIDAD	164
2.3.15	PROGRAMA DE CULTURA VIAL	164
2.3.16	PROGRAMA DE ARQUEOLOGIA PREVENTIVA.....	166
2.3.17	PROGRAMA DE ACOMPAÑAMIENTO SOCIO PREDIAL	172
2.3.18	Plan de COMPENSACIONES SOCIO ECONÓMICAS	176
2.3.19	FICHAS APROBADAS POR PARTE DE LA INTERVENTORÍA.....	178
2.3.20	INFORME DE APLICACIÓN DE COMPENSACIONES SOCIOECONÓMICAS	178
2.3.21	ACTAS DE VECINDAD.....	180
2.4	AVANCE GESTIÓN PREDIAL	181
2.4.1	AVANCE INSUMOS PEDIALES	182
2.4.2	AVANCE AVALÚOS COMERCIALES CORPORATIVOS.....	188
2.4.3	INFORME AVANCE DE GESTIÓN (eer) DEL PROYECTO	192
2.4.4	PREDIOS EN PROCESO DE ADQUISICIÓN	198
2.4.5	PREDIOS DISPONIBLES CON PERMISOS DE INTERVENCIÓN VOLUNTARIA Y ADQUISICIÓN PREDIAL	198
2.4.6	DISPONIBILIDAD PARA CONSTRUCCIÓN	199
2.4.7	PREDIOS EN EXPROPIACIÓN JUDICIAL O ADMINISTRATIVA.	199
2.4.8	GESTION DEL COMPONENTE SOCIAL.....	223
2.4.9	CARGUE ANISCOPIO.....	224
2.4.10	CONSUMO PRESUPUESTAL SUBCUENTA	224
2.4.11	Saldo y rendimientos de la subcuenta predial:	233
2.4.12	PREDIOS pagos en su totalidad CERTIFICADOS POR FIDUCIA:	234
2.4.13	VALOR ESTIMADO DE ADQUISICIÓN PREDIAL.....	234

2.5	GESTIÓN DE SEGURIDAD SST.....	236
2.5.1	LISTADO DE PERSONAL	236
2.5.2	REVISIÓN DE PAGOS DE SEGURIDAD SOCIAL	236
2.5.3	INDUCCIONES	237
2.5.4	EXAMENES MÉDICOS	237
2.5.5	CHARLAS SEGURIDAD Y SALUD EN EL TRABAJO	237
2.5.6	CAPACITACIONES EN SEGURIDAD Y SALUD EN EL TRABAJO	245
2.5.7	INDICADORES DE SST	246
2.5.8	ESTADÍSTICAS DE ACCIDENTALIDAD LABORAL	249
2.5.9	ENTREGA DE DOTACIÓN, EPP Y ELEMENTOS DE BIOSEGURIDAD	249
2.5.10	MEDIDAS ADELANTADAS POR EL CONCESIONARIO PARA LA PREVENCIÓN DEL COVID 19.....	251
2.5.11	INSPECCIONES DE ELEMENTOS DE EMERGENCIA	262
2.5.12	INSPECCIONES DE SEGURIDAD VIAL.....	265
2.5.13	CONTROL DE RIESGO VIAL.....	266
2.5.14	INSPECCIONES DE VEHÍCULOS DE OPERACIÓN	267
2.5.15	Mejora continua.....	267
2.5.16	Realización de pausas activas.....	267
2.5.17	Pruebas de alcoholimetría.....	268
2.6	OPERACIONES.....	268
2.6.1	ASPECTOS DE OPERACIÓN	268
2.6.2	ACCIDENTES	268
2.6.3	REGISTROS DE EVENTOS O INCIDENTES	278
2.6.4	SERVICIO DE GRUA.....	278
2.6.5	SERVICIO DE CARRO TALLER	281
2.6.6	CARGAS EXTRA - DIMENSIONADAS Y/O EXTRA – PESADAS	285
3	CONCLUSIONES.....	293
3.1	Ambito Social:.....	293
3.2	Ambito Predial:.....	293
3.3	Ambito SST.....	294
4	ANEXOS	295

ÍNDICE DE GRÁFICOS

	Pág.
Grafica 1 PQRS Recibidas / Abiertas.....	129
Grafica 2 Llamadas a la línea de Atención al Usuario.....	130
Grafica 3 Atenciones por medio de correo electrónico	130
Grafica 4 Relación Personal vinculado del AID con el personal del All	133
Grafica 5 Relación MONC contratada con la MOC	133
Grafica 6 Accidentalidad acumulada enero 2022.....	275
Grafica 7 Accidentalidad Vs Mortalidad acumulada	276
Grafica 8 Accidentalidad Mensual por Unidad Funcional acumulada	277
Grafica 9 Servicio Grúas acumulado.....	278
Grafica 10 Servicio Carro Taller acumulado.....	282
Grafica 11 Total de Servicios por Mes acumulado	285

ÍNDICE DE TABLAS

	Pág.
Tabla 1. Unidad funcional 1 Variante Flandes – Girardot.....	12
Tabla 2. Indicadores Unidad Funcional 1	12
Tabla 3. Unidad funcional 2 Girardot – Guataquí.....	16
Tabla 4. Indicadores Unidad funcional 2	17
Tabla 5. Unidad funcional 3 Guataquí – Cambao.....	25
Tabla 6. Indicadores Unidad funcional 3	25
Tabla 7. Unidad funcional 4 Cambao – Puerto Bogotá.....	33
Tabla 8. Indicadores Unidad Funcional 4	34
Tabla 9. Unidad funcional 5 Honda – Dorada	45
Tabla 10. Indicadores Unidad funcional 5	45
Tabla 11. Cumplimiento de Indicadores de Mantenimiento Enero 2022.....	59
Tabla 12 Traslado redes Eléctricas.....	60
Tabla 13 Traslado de redes Húmedas.	60
Tabla 14 Traslado de redes de Hidrocarburos.	61
Tabla 15 Traslado de redes de Fibra Optica.	62
Tabla 16 Actas de Obra Y Procesos de Aprobación	70
Tabla 17 Licencias Ambientales	71
Tabla 18 Entrega Informes de Cumplimiento Ambiental ICA	71
Tabla 19 Autos de Control y Seguimiento – ANLA.....	73
Tabla 20 Cambios menores Licencias Ambientales.....	74
Tabla 21 Permisos de Aprovechamiento	77
Tabla 22 Levantamiento de Vedas	81
Tabla 23 PAGAS	81
Tabla 24 Permisos de Ocupación de Cauces	82
Tabla 25 Permisos de Ocupación de Cauces Etapa de Operación y Mantenimiento	83
Tabla 26 Arqueología por Unidad Funcional.....	85
Tabla 27 Cruce aéreo y obras fluviales por Unidad Funcional	85
Tabla 28. Capacitaciones y/o charlas personal de la concesión	87

Tabla 29. Cantidades Adquiridas material pétreo UF 4.2	88
Tabla 30. Volumen de los residuos líquidos generados	88
Tabla 31 Aprovechamiento forestal	89
Tabla 32 Compensaciones ambientales	97
Tabla 33 Rehabilitación Ecológica	106
Tabla 34 Cumplimiento de informes semestrales por permisos de levantamiento de veda	107
Tabla 35 Trazabilidad Cormagdalena	109
Tabla 36 Relación correspondencia saliente.....	114
Tabla 37 Relación correspondencia recibida	116
Tabla 38 Conformación Grupo de Trabajo Ambiental	118
Tabla 39 Requerimientos legales.....	119
Tabla 40 Cumplimiento de Requerimientos Legales	120
Tabla 42 Indicador – Señalización de frentes de obra y sitios temporales	121
Tabla 43 Manejo de Materiales Sobrantes.....	121
Tabla 44. Estado de la gestión de los residuos sólidos domiciliarios.....	122
Tabla 45. Reporte de residuos sólidos generados áreas contractuales	122
Tabla 46. Reporte volumen de agua en bloque áreas contractuales.	123
Tabla 47. Reporte volumen de agua consumo humano de áreas contractuales	123
Tabla 48. Residuos líquidos sistemas sépticos.....	124
Tabla 49 Indicadores – Reporte de Fauna.....	125
Tabla 50 Indicadores – Protección de Fauna.....	125
Tabla 51. Maquinaria y equipo de operación y mantenimiento.....	126
Tabla 52 Personal del Programa de Atención al Usuario.....	128
Tabla 53 Relación a PQRS	129
Tabla 54 Capacitaciones por Unidad Funcional enero 2022.....	131
Tabla 55 Consolidado capacitaciones realizadas hasta Diciembre 2022	131
Tabla 56 Personal Contratado AID y AII a Enero 2022	132
Tabla 57 Personal Contratado MOC – MONC Enero 2022.....	133
Tabla 58 Recepción de hojas de vida en el mes de Enero 2022.....	134
Tabla 8 Reuniones informativas alianza SENA.....	134
Tabla 9 Jornada de apoyo proceso de postulación a vacante.....	134
Tabla 61 Consolidado nuevo personal vinculado con corte a Enero 2022	136
Tabla 62 Piezas Comunicativas en Enero 2022	140
Tabla 63 Piezas Comunicativas entregadas por UF a Enero 2022	141
Tabla 64 Descripción de la reuniones realizadas en enero 2022	149
Tabla 65 Socializaciones en acumulado a Enero 2022.....	149
Tabla 66 Socializaciones realizadas por UF a Enero 2022	149
Tabla 67 Relación de comunicados dirigidos a instituciones en Enero 2022.....	157
Tabla 68 Solicitudes restitución espacio Público/Capacitaciones a Febrero 2022.....	159
Tabla 69 Reuniones o Gestiones con Autoridades Municipales y/o de Policía a Febrero 2022	161
Tabla 70 Gestiones de recuperación y/o Custodia de Espacio Público a Diciembre 2022	163
Tabla 71 Capacitaciones con la comunidad enero 2022.....	164
Tabla 72 Consolidado capacitaciones con la comunidad al mes diciembre 2021.....	164
Tabla 73 Gestiones para la implementación del programa enero 2022.....	165
Tabla 74 Actividades Pedagógicas enero 2022	165

Tabla 75 Actividades de Campañas Trimestrales a enero 2022	165
Tabla 76 Actividades de Sensibilización peatones Enero 2022.....	165
Tabla 77 Resumen Tramites ante el ICANH 2022	167
Tabla 78 Identificación Unidades sociales con factores sociales Enero 2022	172
Tabla 79 Gestión inmobiliaria y procesos Unidades Sociales Realineamiento UF 5.1 ...	172
Tabla 81 Visita N° 1 de seguimiento US trasladadas	174
Tabla 82 Visita N° 1 de seguimiento US trasladadas	175
Tabla 32 Visitas de cierre a seguimientos.....	175
Tabla 84 Resumen de Actividades Gestión Socio-Predial	176
Tabla 85 Resumen Unidades Funcionales.....	176
Tabla 86 Resumen Fichas Sociales por Unidad Funcional	177
Tabla 87 Acuerdos de reconocimientos elaborados.....	177
Tabla 88 Fichas Sociales aprobadas por la interventoría	178
Tabla 89 Pago de compensaciones socioeconómicas	178
Tabla 90 Plan de compensaciones socio económicas	178
Tabla 91 Matriz de Compensaciones Socio-Economicas.....	179
Tabla 92 Relación actas de vecindad enero 2022.....	180
Tabla 93 Atención de actas de vecindad en enero 2022.....	181
Tabla 94 Inventario de predios por unidad funcional	181
Tabla 95 Avance insumos prediales	182
Tabla 96 Longitud y área requerida de las fichas técnicas prediales aprobadas.....	187
Tabla 97 Estado de avance avalúos Comerciales Corporativos.....	188
Tabla 98 Detalle de avance proceso de adquisición	198
Tabla 99 Permisos de intervención y disponibilidad (adquisición) por unidad funcional .	199
Tabla 100 Avance predios expropiables y/o predios problema	200
Tabla 101 Gestión Social	223
Tabla 102 Saldo de subcuenta predial	233
Tabla 103 Rendimientos de la subcuenta predial.....	234
Tabla 104 Predios pagos en su totalidad certificados por la Fiduciaria Banco de Bogotá	234
Tabla 105 Costo estimado de adquisición predial	235
Tabla 106 Listado de empresas contratistas	236
Tabla 107 Ingresos	237
Tabla 108 Exámenes médicos.....	237
Tabla 109 Programa de Charlas Concesionario	238
Tabla 110 Charla	240
Tabla 111 Capacitaciones	245
Tabla 112 Cobertura de capacitación	246
Tabla 113 Frecuencia de accidentalidad.....	247
Tabla 114 Índice de severidad de accidentes de trabajo.....	247
Tabla 115 Ausentismo	248
Tabla 116 Accidentalidad.....	249
Tabla 117 total casos con sintomatología COVID-19.....	252
Tabla 118 Casos Positivos	256
Tabla 119 Inventario de elementos de emergencias	262
Tabla 120 Botiquines y camillas.....	265
Tabla 121 Flota de vehículos	266
Tabla 122 mejoras al SGSST	267

Tabla 123. Base de datos consolidado de Atención Operación Mensual	268
Tabla 124 Consolidado Historico de Accidentalidad a enero 2022.....	270
Tabla 125 Comportamiento de los servicios de Grúa a enero 2022.....	279
Tabla 126 Comportamiento de los servicios carro taller enero 2022.....	282
Tabla 127 Registro de Cargas extra dimensionadas y extrapesadas.....	287

INTRODUCCION

Bajo un esquema de asociación público-Privada en los términos de la Ley 1508 de 2012, se firmó el contrato de Concesión No. 003 de 2014 entre la AGENCIA NACIONAL DE INFRAESTRUCTURA – ANI, entidad concedente adscrita al Ministerio de Transporte, y el CONCESIONARIO ALTO MAGDALENA S.A.S, entidad contratista de orden Privado. El objeto del contrato consistió en el otorgamiento de una concesión vial para que el contratista, por su cuenta y riesgo, realice las intervenciones establecidas en el Apéndice Técnico I – Alcance del Proyecto, siendo responsable del cumplimiento de las obligaciones de resultado que se derivan del mismo y del Contrato; corresponde al concesionario diseñar, construir, mejorar, rehabilitar, mantener, operar y financiar la vía concesionada.

Las vías actuales comprendidas en el Proyecto “Corredor Girardot – Puerto Salgar – Honda” tienen una longitud total estimada origen-destino de 200 kilómetros y en su recorrido atraviesan los departamentos de Cundinamarca, Tolima y Caldas.

El Propósito fundamental del corredor es desarrollar una vía Primaria de altas especificaciones para garantizar la conexión Sur – Norte de la Troncal Central, uniendo los departamentos del centro del país en el sector de Flandes desde la Concesión San Rafael por la margen derecha del río Magdalena en el departamento de Cundinamarca, con el norte del país, en el sector de Puerto Salgar de la Concesión Ruta del Sol.

Una vez entre en servicio el Proyecto, la conexión de la vía Girardot – Honda – Puerto Salgar, beneficiará directamente a los municipios de Flandes, Girardot, Chaguaní, Nariño, Guataquí, Beltrán, San Juan de Río Seco (Cambao), Guaduas (Puerto Bogotá), Honda, La Dorada y Puerto Salgar; asimismo, será una fuente de empleo determinante para la región, además de impactar favorablemente el crecimiento económico y la competitividad, mejorando la conectividad de centros de Producción con los diferentes centros urbanos y de distribución.

La Presente memoria técnica, es un documento contractual el cual se deberá mantener actualizado y a disposición del Interventor y de la ANI en todo momento, publicada en internet o disponible en medio magnético, incluyendo información relacionada con las intervenciones realizadas en el corredor.

A continuación, se Presenta la memoria técnica con actualización al día 31 de enero de 2022, en la cual se incluyen todos los aspectos relacionados con las obras ejecutadas, informes técnicos, descripción de estudios realizados, materiales, ensayos y control de Calidad, accidentes en obra y anexos.

OBJETIVO

OBJETIVO GENERAL

1. Permitir a la Interventoría, a la ANI, y a cualquier usuario interesado, conocer los aspectos técnicos del Proyecto.
2. Generar un documento que permita consultar la trazabilidad del Proyecto desde sus inicios, sirviendo de memoria histórica fundamental en la toma de decisiones a mediano y largo plazo.

OBJETIVOS ESPECIFICOS

1. Presentar en detalle el avance en la gestión ambiental, gestión social y gestión Predial por parte de la Concesión, que se ha venido adelantando en la Presente fase.
2. Presentar la información general y detallada del avance de estudios y diseños, incluyendo actividades de campo, laboratorio, análisis, resultados y conclusiones, que determinen el estado de avance de los diseños de detalle que se requieren para la fase de construcción.
3. Presentar las actividades de mantenimiento desarrolladas por el Concesionario como parte del mantenimiento para la rehabilitación y puesta en funcionamiento de las estructuras de drenaje existentes tales como alcantarillas, box Couvert, cunetas, pontones, canales, entre otros.
4. Presentar los reportes de accidentes Presentados hasta el momento.
5. Informar acerca del estado de atención por parte del concesionario, a las observaciones que ha Presentado la interventoría, en lo relacionado con las obras de mantenimiento rutinario, señalización, gestión social, gestión ambiental, entre otros.
6. Informar por parte del Concesionario acerca de las actividades realizadas en el periodo para el cumplimiento de las obligaciones Contractuales en lo relacionado con el mantenimiento Rutinario.

1 CUADRO DE RELACION DE OBRAS EJECUTADAS

1.1 OBRAS EJECUTADAS DE MANTENIMIENTO RUTINARIO

En el transcurso del periodo que comprende el presente informe, se realizaron actividades de mantenimiento y conservación como de seguridad vial en cada una de las Unidades Funcionales, encaminadas al cumplimiento de los Indicadores de Mantenimiento según lo establece el contrato de Concesión en su Apéndice Técnico No.2 y No.4.

1.1.1 UNIDAD FUNCIONAL NO 1 (VARIANTE FLANDES - GIRARDOT)

UF No.	I
Sector	Variante Flandes - Girardot
Intervención prevista	Mejoramiento y Construcción
Obras especiales	Construcción Puente sobre río Magdalena en doble calzada
Calzada	Doble
Longitud vía (km)	5,2
Longitud de puentes (m)	560
Pre construcción (meses)	12
Construcción (meses)	24
Duración total (meses)	36
Duración total (años)	3



A continuación, se relaciona las actividades preliminares de Mantenimiento y Recuperación de la Calzada

Tabla 1. Unidad funcional 1 Variante Flandes – Girardot

SUB-SECTOR	ACCESO VEREDA TOPACIO	VEREDA LIMONAR
LONGITUD (KM)	2,7	1,6
ESTADO RECIBO	Vía pavimentada en todos los sectores, la cual se encuentra en mal estado, ancho 5m aproximadamente, márgenes abandonadas, pasivos ambientales en la zona que era utilizada como botadero por la comunidad, sin señalización vertical; sin cunetas existentes, 2 alcantarillas existentes 1 tipo box y 1 tubular, encoles y descoles colmatados.	
ACTIVIDADES REALIZADAS PARA PUESTA A PUNTO	Desmante inicial	
	Retiro de desmante	
	Atención sitios críticos	
	Retiro de basuras de márgenes	
	Remoción de escombros	
	Limpieza Box Culvert	
	Limpieza de alcantarilla existente	
	Limpieza de márgenes	
	Mantenimiento a rutinario	
	Instalación y retiro de señales verticales	
	Iluminación en perfecto estado	
	Instalación de defensas con sus respectivos capta faros	

Actividades realizadas en el presente mes para la unidad funcional 1

Tabla 2. Indicadores Unidad Funcional 1


RESUMEN ACTIVIDADES DE MANTENIMIENTO POR UNIDADES FUNCIONALES			
INDICADOR	ACTIVIDAD	UNID.	1
E2 - ahuellamiento	Ahuellamiento	ml	0.00
E3-Fisuras	Sello de fisuras	ml	1,730.00
E6 - Baches E7 - Hundimientos	Bacheo	m3	0.00
	Parqueo	m3	0.00
E8 - Estado de Márgenes, separador central, Área de Servicio y Corredor del Proyecto	Rocería manual	m2	9,600.00
	Rocería mecanizada	m2	0.00
	Limpieza de bermas	ml	0.00
	Limpieza de cicloruta	Km	0.00
	Retiro de material vegetal	m3	0.00
	Instalación de cerca	ml	0.00
	mantenimiento de cerca	ml	0.00
E10 - Drenajes superficiales, longitudinal y transversal	Limpieza cunetas	ml	0.00
	Limpieza zanjas de coronación	ml	0.00
	Limpieza canales	ml	0.00
	Limpieza obras	Und	1.00
E11 - Señalización vertical	Retiro material de alcantarillas	m3	0.00
	Limpieza y lavado señales verticales	Und	0.00
	Instalación de señales verticales	Und	0.00
	Retiro de señales verticales	Und	0.00
	Poda para despeje de señales vertical	ml	0.00
E12 - Señalización Horizontal	Pintura zona escolar	m2	0.00
	Marcas viales	m2	0.00
	Lineas blancas	ml	1,280.00




RESUMEN ACTIVIDADES DE MANTENIMIENTO POR UNIDADES FUNCIONALES			
INDICADOR	ACTIVIDAD	UNID.	1
	Lineas amarillas	ml	1,360.00
	cabezal alcantarilla	Und	0.00
	linea logaritmica	Und	0.00
	paso discapacitados	Und	0.00
	pintura muro	m2	0.00
	instalacion de tachas	Und	172.00
E13 - Barrera y Elementos de Contención	limpieza de captafaros	Und	0.00
	limpieza defensas metalicas	ml	0.00
	instalacion defensas metalicas	ml	0.00
	Retiro defensas metalicas	ml	0.00
	limpieza de new jersey	ml	0.00
	pintura de new jersey	m2	0.00
	instalacion reflectivos	Und	0.00
E14 - Iluminación	instalacion captafaros	Und	0.00
	Inspección de luminarias	Und	
O4 - Tiempo de atención de incidentes	Reparación de luminarias	Und	
	Retiro de deslizamientos	m3	0.00
Otras Actividades	Retiro obstaculos en la vía	m3	0.00
	Conformación de vía	Km	0.00
	Transporte de material	m3	0.00
	Retiro material de margenes	m3	0.00
	Renivelaciones con asfaltita	m3	0.00
	Descargue de material de los taludes	m3	0.00
	Limpieza de puente vehicular	Und	0.00
	Instalacion de Bandas Alertadoras	ml	0.00
	Instalacion hitos tubulares	Und	0.00
	Instalacion hitos de arista	Und	0.00
	Instalacion doll	Und	0.00
	Pintura de barandas	ml	0.00
	Instalacion de barandas	ml	0.00
	Retiro de basuras	m3	0.00
	Instalación bordillos	ml	0.00
	limpieza de hitos tubulares	Und	0.00
Protección talud	m2	0.00	

A partir del estado inicial del corredor recibido por parte de la ANI, el concesionario ha implementado un programa de mantenimiento rutinario en el cual se definen las principales actuaciones tendientes a la conservación y mantenimiento de la infraestructura vial, además de brindar adecuadas condiciones de seguridad a los usuarios del corredor y comunidad próxima al proyecto vial. A continuación, se presenta un registro fotográfico de las actividades de mantenimiento vial más importantes y relevantes, ejecutadas durante este periodo de tiempo.

	REGISTRO FOTOGRAFICO		F-08-03
			Versión: 04
			Fecha: 01-04-2016
PROYECTO VIAL GIRARDOT HONDA PUERTO SALGAR		UF No. UF 1	HOJA 03 DE 38
REGISTRO FOTOGRAFICO			
			
FOTOGRAFIA N°:	1	Mantenimiento rutinario	
LUGAR:		PR 01+600 UF1 RN 40TL06 EJE 4	
DESCRIPCION:		Abatimiento defensa metálica	


	REGISTRO FOTOGRAFICO		F-08-03
			Versión: 04
			Fecha: 01-04-2016
PROYECTO VIAL GIRARDOT HONDA PUERTO SALGAR		UF No. 1	HOJA 03 DE 38
REGISTRO FOTOGRAFICO			
			
FOTOGRAFIA N°:	2	Mantenimiento rutinario	
LUGAR:		PR 04+620 UF1 RN 40TL06 EJE 1	
DESCRIPCION:		Sello de fisuras	

	REGISTRO FOTOGRAFICO		F-08-03
			Versión: 04
			Fecha: 01-04-2016
PROYECTO VIAL GIRARDOT HONDA PUERTO SALGAR		UF No. 1	HOJA 04 DE 38
REGISTRO FOTOGRAFICO			
			
UF 1 EJE 9 PR 0+120 AL PR 0+800 26 ene. 2022 11:19:51 a. m.		UF 1 EJE 9 PR 0+120 AL PR 0+800 26 ene. 2022 11:20:52 a. m.	
FOTOGRAFIA N°:	3	Mantenimiento rutinario	
LUGAR:		PR 00+120 AL PR 00+800 UF1 RN 40TL06 EJE 9	
DESCRIPCION:		Demarcación vial	

	REGISTRO FOTOGRAFICO		F-08-03
			Versión: 04
			Fecha: 01-04-2016
PROYECTO VIAL GIRARDOT HONDA PUERTO SALGAR		UF No. UF 1	HOJA 04 DE 38
REGISTRO FOTOGRAFICO			
			
13 ene. 2022 7:27:09 a. m. Girardot-Nariño Girardot Cundinamarca		13 ene. 2022 12:48:13 p. m. Girardot-Nariño Girardot Cundinamarca	
FOTOGRAFIA N°:	4	Mantenimiento rutinario	
LUGAR:		INTERCEPCION GIRARDOT UF1 RN 40TL06	
DESCRIPCION:		Roceria	

1.1.2 UNIDAD FUNCIONAL NO 2 (GIRARDOT – GUATAQUÍ)

UF No.	2
Sector	Girardot - Guataquí
Intervención prevista	Mejoramiento
Obras especiales	-
Calzada	Sencilla
Longitud vía (km)	36,5
Longitud de puentes (m)	90
Pre construcción (meses)	12
Construcción (meses)	24
Duración total (meses)	36
Duración total (años)	3



A continuación, se relaciona las actividades preliminares de Mantenimiento y Recuperación de la Calzada

Tabla 3. Unidad funcional 2 Girardot – Guataquí

SUB-SECTOR	GIRARDOT - NARIÑO	NARIÑO - GUATAQUÍ
LONGITUD (KM)	22	17
ESTADO RECIBO	Vía pavimentada ancho 6 a 6,5m, márgenes abandonadas, pasivos ambientales en entrada a municipios por botaderos irregulares, con escasa señalización vertical en deficiente estado y tramos de señalización horizontal en regular estado; mínimas cunetas existentes, alcantarillas obstruidas, encoles y descoles colmatados	
ACTIVIDADES REALIZADAS PARA PUESTA A PUNTO	Desmante inicial Retiro de desmante Atención sitios críticos Retiro de basuras de márgenes Remoción derrumbes Limpieza drenajes Recuperación de cunetas Desmante de señalización vieja Instalación de señalización nueva Limpieza de márgenes y prevención de derrumbes Emergencia sector "El Buche" Mantenimiento a señalización Mantenimiento Rutinario	

Actividades de Mantenimiento Rutinario correspondientes al presente mes:

Tabla 4. Indicadores Unidad funcional 2




RESUMEN ACTIVIDADES DE MANTENIMIENTO POR UNIDADES FUNCIONALES			
INDICADOR	ACTIVIDAD	UNID.	2
E2 - ahuellamiento	Ahuellamiento	ml	0.00
E3-Fisuras	Sello de fisuras	ml	675.00
E6 - Baches	Bacheo	m3	0.00
E7 - Hundimientos	Parcheo	m3	0.00
E8 - Estado de Márgenes, separador central, Área de Servicio y Corredor del Proyecto	Rocería manual	m2	634,900.00
	Rocería mecanizada	m2	0.00
	Limpieza de bermas	ml	40,300.00
	Limpieza de cicloruta	Km	19.50
	Retiro de material vegetal	m3	0.00
	Instalación de cerca	ml	200.00
	mantenimiento de cerca	ml	0.00
E10 - Drenajes superficiales, longitudinal y transversal	Limpieza cunetas	ml	27,800.00
	Limpieza zanjas de coronación	ml	0.00
	Limpieza canales	ml	0.00
	Limpieza obras	Und	4.00
	Retiro material de alcantarillas	m3	35.00
E11 - Señalización vertical	Limpieza y lavado señales verticales	Und	0.00
	Instalación de señales verticales	Und	0.00
	Retiro de señales verticales	Und	0.00
	Poda para despeje de señales vertical	ml	0.00
E12 - Señalización Horizontal	Pintura zona escolar	m2	0.00
	Marcas viales	m2	0.00
	Lineas blancas	ml	1,920.00
	Lineas amarillas	ml	1,200.00
	cabezal alcantarilla	Und	0.00
	linea logaritmica	Und	0.00
	paso discapacitados	Und	0.00
	pintura muro	m2	0.00
instalacion de tachas	Und	111.00	
E13 - Barrera y Elementos de Contención	limpieza de captafaros	Und	0.00
	limpieza defensas metalicas	ml	0.00
	instalacion defensas metalicas	ml	24.00
	Retiro defensas metalicas	ml	24.00
	limpieza de new jersey	ml	600.00
	pintura de new jersey	m2	0.00
	instalacion reflectivos	Und	0.00
	instalacion captafaros	Und	4.00
E14 - Iluminación	Inspección de luminarias	Und	
	Reparación de luminarias	Und	
O4 - Tiempo de atención de incidentes	Retiro de deslizamientos	m3	0.00
	Retiro obstaculos en la vía	m3	0.00
Otras Actividades	Conformación de vía	Km	0.00
	Transporte de material	m3	0.00
	Retiro material de margenes	m3	0.00
	Renivelaciones con asfaltita	m3	0.00
	Descargue de material de los taludes	m3	0.00
	Limpieza de puente vehicular	Und	0.00
	Instalacion de Bandas Alertadoras	ml	200.00
	Instalacion hitos tubulares	Und	75.00
	Instalacion hitos de arista	Und	0.00
	Instalacion doll	Und	0.00
Pintura de barandas	ml	0.00	

RESUMEN ACTIVIDADES DE MANTENIMIENTO POR UNIDADES FUNCIONALES			
INDICADOR	ACTIVIDAD	UNID.	2
	Instalacion de barandas	ml	0.00
	Retiro de basuras	m3	2.50
	Instalación bordillos	ml	0.00
	limpieza de hitos tubulares	Und	235.00
	Protección talud	m2	0.00

REGISTRO FOTOGRAFICO:

A partir del estado inicial del corredor recibido por parte de la ANI, el concesionario ha implementado un programa de mantenimiento rutinario en el cual se definen las principales actuaciones tendientes a la conservación y mantenimiento de la infraestructura vial, además de brindar adecuadas condiciones de seguridad a los usuarios del corredor y comunidad próxima al proyecto vial. A continuación, se presenta un registro fotográfico de las actividades de mantenimiento vial más importantes y relevantes, ejecutadas durante este periodo de tiempo.

		REGISTRO FOTOGRAFICO		F-08-03
				Versión: 04
				Fecha: 01-04-2016
PROYECTO VIAL GIRARDOT HONDA PUERTO SALGAR		UF No. UF 2	HOJA 05 DE 38	
REGISTRO FOTOGRAFICO				
				
FOTOGRAFIA N°:	5	Mantenimiento rutinario		
LUGAR:	PR 14+300 UF2 RN 4508			
DESCRIPCION:	Limpieza de berma y cuneta			

	REGISTRO FOTOGRAFICO		F-08-03
			Versión: 04
			Fecha: 01-04-2016
PROYECTO VIAL GIRARDOT HONDA PUERTO SALGAR		UF No. 2	HOJA 05 DE 38
REGISTRO FOTOGRAFICO			
			
<small>4/01/2022 9:02:00 a. m. UF2 pr 23 +000</small>		<small>4/01/2022 9:02:46 a. m. UF2 pr 23 +000</small>	
FOTOGRAFIA N°:	6	Mantenimiento rutinario	
LUGAR:	PR 24+000 AL PR 19+000 UF2 RN 4508		
DESCRIPCION:	Instalación de tachas		

	REGISTRO FOTOGRAFICO		F-08-03
			Versión: 04
			Fecha: 01-04-2016
PROYECTO VIAL GIRARDOT HONDA PUERTO SALGAR		UF No. 2	HOJA 06 DE 38
REGISTRO FOTOGRAFICO			
			
<small>4/01/2022 3:55:23 p. m.</small>		<small>4/01/2022 3:55:59 p. m.</small>	
FOTOGRAFIA N°:	7	Mantenimiento rutinario	
LUGAR:	PR 11+000 AL PR 16+700 UF2 RN 4508		
DESCRIPCION:	Limpieza de cicloruta		

	REGISTRO FOTOGRAFICO		F-08-03
			Versión: 04
			Fecha: 01-04-2016
PROYECTO VIAL GIRARDOT HONDA PUERTO SALGAR		UF No. 2	HOJA 06 DE 38
REGISTRO FOTOGRAFICO			
5 ene. 2022 8:59:15 a. m. Girardot-Guataqui Nariño Cundinamarca pr19 +600		5 ene. 2022 9:17:02 a. m. Girardot-Guataqui Nariño Cundinamarca pr19 +600	
FOTOGRAFIA N°:	8	Mantenimiento rutinario	
LUGAR:		PR 19+500 UF2 RN 4508	
DESCRIPCION:		Reinstalación de hitos tubulares	

	REGISTRO FOTOGRAFICO		F-08-03
			Versión: 04
			Fecha: 01-04-2016
PROYECTO VIAL GIRARDOT HONDA PUERTO SALGAR		UF No. 2	HOJA 07 DE 38
REGISTRO FOTOGRAFICO			
5 ene. 2022 11:29:37 a. m. Girardot-Nariño Nariño Cundinamarca		5 ene. 2022 2:37:21 p. m. Girardot-Nariño Nariño Cundinamarca	
FOTOGRAFIA N°:	9	Mantenimiento rutinario	
LUGAR:		PR 18+000 AL PR 21+500 UF2 RN 4508	
DESCRIPCION:		Roceria	




	REGISTRO FOTOGRAFICO		F-08-03
			Versión: 04
			Fecha: 01-04-2016
PROYECTO VIAL GIRARDOT HONDA PUERTO SALGAR		UF No. 2	HOJA 07 DE 38
REGISTRO FOTOGRAFICO			
			
FOTOGRAFIA N°:	10	Mantenimiento rutinario	
LUGAR:	PR 03+795 UF2 RN 4508		
DESCRIPCION:	Sello de fisuras		

	REGISTRO FOTOGRAFICO		F-08-03
			Versión: 04
			Fecha: 01-04-2016
PROYECTO VIAL GIRARDOT HONDA PUERTO SALGAR		UF No. 2	HOJA 08 DE 38
REGISTRO FOTOGRAFICO			
			
FOTOGRAFIA N°:	11	Mantenimiento rutinario	
LUGAR:	PR 31+900 UF2 RN 4508		
DESCRIPCION:	Retiro e instalación de defensa metálica		

	REGISTRO FOTOGRAFICO		F-08-03
			Versión: 04
			Fecha: 01-04-2016
PROYECTO VIAL GIRARDOT HONDA PUERTO SALGAR		UF No. 2	HOJA 08 DE 38
REGISTRO FOTOGRAFICO			
			
FOTOGRAFIA N°:	12	Mantenimiento rutinario	
LUGAR:		PR 06+100 UF2 RN 4508	
DESCRIPCION:		Limpieza de new jersey	


	REGISTRO FOTOGRAFICO		F-08-03
			Versión: 04
			Fecha: 01-04-2016
PROYECTO VIAL GIRARDOT HONDA PUERTO SALGAR		UF No. 2	HOJA 09 DE 38
REGISTRO FOTOGRAFICO			
			
FOTOGRAFIA N°:	13	Mantenimiento rutinario	
LUGAR:		PR 17+000 AL PR 15+000 UF2 RN 4508	
DESCRIPCION:		Poda pantallas de talud	

	REGISTRO FOTOGRAFICO		F-08-03
			Versión: 04
			Fecha: 01-04-2016
PROYECTO VIAL GIRARDOT HONDA PUERTO SALGAR		UF No. 2	HOJA 09 DE 38
REGISTRO FOTOGRAFICO			
			
<p style="text-align: center;">24/01/2022 8:00:34 a. m. Girardot-Guataquí Nariño Cundinamarca uf2 pr 14+100</p>		<p style="text-align: center;">24/01/2022 11:25:53 a. m. Girardot-Guataquí Nariño Cundinamarca uf2 pr 14+100</p>	
FOTOGRAFIA N°:	14	Mantenimiento rutinario	
LUGAR:	PR 14+100 UF2 RN 4508		
DESCRIPCION:	Reparación de bandas alertadoras		

	REGISTRO FOTOGRAFICO		F-08-03
			Versión: 04
			Fecha: 01-04-2016
PROYECTO VIAL GIRARDOT HONDA PUERTO SALGAR		UF No. 2	HOJA 10 DE 38
REGISTRO FOTOGRAFICO			
			
<p style="text-align: center;">UF 2 PR 5+280 AL PR 5+300 LBI 26 ene. 2022 2:22:35 p. m.</p>		<p style="text-align: center;">UF 2 PR 5+280 AL PR 5+300 LBI 26 ene. 2022 2:22:41 p. m.</p>	
FOTOGRAFIA N°:	15	Mantenimiento rutinario	
LUGAR:	PR 05+280 AL RP 05+300 UF2 RN 4508		
DESCRIPCION:	Demarcación vial		

	REGISTRO FOTOGRAFICO		F-08-03
			Versión: 04
			Fecha: 01-04-2016
PROYECTO VIAL GIRARDOT HONDA PUERTO SALGAR	UF No. 2	HOJA 10 DE 38	
REGISTRO FOTOGRAFICO			
			
FOTOGRAFIA N°:	16	Mantenimiento rutinario	
LUGAR:	PR 13+900 AL PR 14+100 UF2 RN 4508		
DESCRIPCION:	Limpieza de hitos tubulares		

1.1.3 UNIDAD FUNCIONAL NO. 3 (GUATAQUÍ- CAMBAO).

UF No.	3	
Sector	Guataquí - Cambao	
Intervención prevista	Mejoramiento	
Obras especiales	-	
Calzada	Sencilla	
Longitud vía (km)	51	
Longitud de puentes (m)	940	
Pre construcción (meses)	12	
Construcción (meses)	36	
Duración total (meses)	48	
Duración total (años)	4	

A continuación, se relaciona las actividades preliminares de Mantenimiento y Recuperación de la Calzada referentes a la unidad funcional 3

Tabla 5. Unidad funcional 3 Guataquí – Cambao

SUB-SECTOR	GUATAQUÍ - PAQUILO	PAQUILO - BELTRAN	BELTRAN - CAMBAO
LONGITUD (KM)	16	20	13
ESTADO RECIBO	Vía pavimentada ancho 6 a 6,5m, márgenes abandonadas, pasivos ambientales en entrada a municipios por botaderos irregulares, con escasa señalización vertical en deficiente estado y tramos de señalización horizontal en regular estado; mínimas cunetas existentes, alcantarillas obstruidas, encoles y descoles colmatados. En el tramo Beltrán - Cambao presentaba pérdida de rodadura en la gran mayoría del sector.		
ACTIVIDADES REALIZADAS PARA PUESTA A PUNTO	Desmante inicial		
	Retiro de desmante		
	Atención sitios críticos		
	Retiro de basuras de márgenes		
	Remoción derrumbes		
	Limpieza drenajes		
	Desmante de señalización vieja		
	Instalación de señalización nueva		
	Retiro de basura de márgenes		
	Bacheo con asfaltita		
	Limpieza de márgenes y prevención de derrumbes		
Mantenimiento rutinario			

Actividades de Mantenimiento Rutinario correspondientes al periodo englobado en este informe:

Tabla 6. Indicadores Unidad funcional 3

RESUMEN ACTIVIDADES DE MANTENIMIENTO POR UNIDADES FUNCIONALES			
INDICADOR	ACTIVIDAD	UNID.	3
E2 - ahuellamiento	Ahuellamiento	ml	0.00
E3-Fisuras	Sello de fisuras	ml	1,646.00
E6 - Baches E7 - Hundimientos	Bacheo	m3	0.00
	Parqueo	m3	0.00
E8 - Estado de Márgenes, separador central, Área de Servicio y Corredor del Proyecto	Rocería manual	m2	840,390.00
	Rocería mecanizada	m2	0.00
	Limpieza de bermas	ml	1,000.00
	Limpieza de cicloruta	Km	0.00
	Retiro de material vegetal	m3	0.00
	Instalación de cerca	ml	40.00
	mantenimiento de cerca	ml	1,010.00
E10 - Drenajes superficiales, longitudinal y transversal	Limpieza cunetas	ml	8,078.00
	Limpieza zanjas de coronación	ml	30.00
	Limpieza canales	ml	0.00
	Limpieza obras	Und	10.00
E11 - Señalización vertical	Retiro material de alcantarillas	m3	35.00
	Limpieza y lavado señales verticales	Und	0.00
	Instalación de señales verticales	Und	1.00
	Retiro de señales verticales	Und	1.00
	Poda para despeje de señales vertical	ml	60.00
E12 - Señalización Horizontal	Pintura zona escolar	m2	0.00
	Marcas viales	m2	0.00
	Lineas blancas	ml	7,780.00
	Lineas amarillas	ml	1,120.00
	cabezal alcantarilla	Und	0.00

RESUMEN ACTIVIDADES DE MANTENIMIENTO POR UNIDADES FUNCIONALES			
INDICADOR	ACTIVIDAD	UNID.	3
	linea logaritmica	Und	0.00
	paso discapacitados	Und	0.00
	pintura muro	m2	0.00
	instalacion de tachas	Und	779.00
E13 - Barrera y Elementos de Contención	limpieza de captafaros	Und	0.00
	limpieza defensas metalicas	ml	128.00
	instalacion defensas metalicas	ml	0.00
	Retiro defensas metalicas	ml	0.00
	limpieza de new jersey	ml	620.00
	pintura de new jersey	m2	0.00
	instalacion reflectivos	Und	0.00
	instalacion captafaros	Und	1.00
E14 - Iluminación	Inspección de luminarias	Und	
	Reparación de luminarias	Und	
O4 - Tiempo de atención de incidentes	Retiro de deslizamientos	m3	0.00
	Retiro obstaculos en la vía	m3	0.00
Otras Actividades	Conformación de vía	Km	0.00
	Transporte de material	m3	7.00
	Retiro material de margenes	m3	66.00
	Renivelaciones con asfaltita	m3	0.00
	Descargue de material de los taludes	m3	77.00
	Limpieza de puente vehicular	Und	3.00
	Instalacion de Bandas Alertadoras	ml	0.00
	Instalacion hitos tubulares	Und	0.00
	Instalacion hitos de arista	Und	0.00
	Instalacion doll	Und	0.00
	Pintura de barandas	ml	35.00
	Instalacion de barandas	ml	0.00
	Retiro de basuras	m3	10.00
	Instalación bordillos	ml	0.00
	limpieza de hitos tubulares	Und	0.00
Protección talud	m2	0.00	




REGISTRO FOTOGRAFICO:

A partir del estado inicial del corredor recibido por parte de la ANI, el concesionario ha implementado un programa de mantenimiento rutinario en el cual se definen las principales actuaciones tendientes a la conservación y mantenimiento de la infraestructura vial, además de brindar adecuadas condiciones de seguridad a los usuarios del corredor y comunidad próxima al proyecto vial. A continuación, se presenta un registro fotográfico de las actividades de mantenimiento vial más importantes y relevantes, ejecutadas durante este periodo de tiempo.

		REGISTRO FOTOGRAFICO		F-08-03
				Versión: 04
				Fecha: 01-04-2016
PROYECTO VIAL GIRARDOT HONDA PUERTO SALGAR		UF No. 3	HOJA 11 DE 38	
REGISTRO FOTOGRAFICO				
				
concesion aulto Magdalena uf 2 PR 42+800-imag 13/01/2022 06:15:08		concesion aulto Magdalena uf 2 PR 42+800 imag 13/01/2022 12:41:04		
FOTOGRAFIA N°:	17	Mantenimiento rutinario		
LUGAR:		PR 42+800 UF3 RN 4508		
DESCRIPCION:		Limpieza de alcantarilla		

		REGISTRO FOTOGRAFICO		F-08-03
				Versión: 04
				Fecha: 01-04-2016
PROYECTO VIAL GIRARDOT HONDA PUERTO SALGAR		UF No. 3	HOJA 11 DE 38	
REGISTRO FOTOGRAFICO				
				
3 ene. 2022 11:37:56 a. m. 4.759751684032381N 74.76929537951946W Cambio-Guataquí Beltrán Cundinamarca Altitud: 265.0m Velocidad: 0.0km/h		3 ene. 2022 11:53:44 a. m. 4.759758138097823N 74.76925154216588W Cambio-Guataquí Beltrán Cundinamarca Altitud: 264.0m Velocidad: 0.7km/h		
FOTOGRAFIA N°:	18	Mantenimiento rutinario		
LUGAR:		PR 69+450 AL PR 68+000 UF3 RN 4508		
DESCRIPCION:		Roceria		

	REGISTRO FOTOGRAFICO		F-08-03
			Versión: 04
			Fecha: 01-04-2016
PROYECTO VIAL GIRARDOT HONDA PUERTO SALGAR		UF No. 3	HOJA 12 DE 38
REGISTRO FOTOGRAFICO			
			
FOTOGRAFIA N°:	19	Mantenimiento rutinario	
LUGAR:		PR 79+600 UF3 RN 4508	
DESCRIPCION:		Limpieza de puente vehicular	

	REGISTRO FOTOGRAFICO		F-08-03
			Versión: 04
			Fecha: 01-04-2016
PROYECTO VIAL GIRARDOT HONDA PUERTO SALGAR		UF No. 3	HOJA 12 DE 38
REGISTRO FOTOGRAFICO			
			
FOTOGRAFIA N°:	20	Mantenimiento rutinario	
LUGAR:		PR 62+950 UF3 RN 4508	
DESCRIPCION:		Sello de fisuras	

	REGISTRO FOTOGRAFICO		F-08-03
			Versión: 04
			Fecha: 01-04-2016
PROYECTO VIAL GIRARDOT HONDA PUERTO SALGAR		UF No. 3	HOJA 13 DE 38
REGISTRO FOTOGRAFICO			
			
FOTOGRAFIA N°:	21	Mantenimiento rutinario	
LUGAR:	PR 75+030 AL PR 74+900 UF3 RN 4508		
DESCRIPCION:	Limpieza de andenes y berma		

	REGISTRO FOTOGRAFICO		F-08-03
			Versión: 04
			Fecha: 01-04-2016
PROYECTO VIAL GIRARDOT HONDA PUERTO SALGAR		UF No. 3	HOJA 13 DE 38
REGISTRO FOTOGRAFICO			
			
FOTOGRAFIA N°:	22	Mantenimiento rutinario	
LUGAR:	PR 74+410 AL PR 73+850 UF3 RN 4508		
DESCRIPCION:	Limpieza de cuneta		

	REGISTRO FOTOGRAFICO		F-08-03
			Versión: 04
			Fecha: 01-04-2016
PROYECTO VIAL GIRARDOT HONDA PUERTO SALGAR		UF No. 3	HOJA 14 DE 38
REGISTRO FOTOGRAFICO			
			
FOTOGRAFIA N°:	23	Mantenimiento rutinario	
LUGAR:		PR 56+230 UF3 RN 4508	
DESCRIPCION:		Mantenimiento y limpieza de canal perimetral	

	REGISTRO FOTOGRAFICO		F-08-03
			Versión: 04
			Fecha: 01-04-2016
PROYECTO VIAL GIRARDOT HONDA PUERTO SALGAR		UF No. 3	HOJA 14 DE 38
REGISTRO FOTOGRAFICO			
			
FOTOGRAFIA N°:	24	Mantenimiento rutinario	
LUGAR:		PR 57+990 UF3 RN 4508	
DESCRIPCION:		Retiro material de zona lateral	

	REGISTRO FOTOGRAFICO		F-08-03
			Versión: 04
			Fecha: 01-04-2016
PROYECTO VIAL GIRARDOT HONDA PUERTO SALGAR		UF No. 3	HOJA 15 DE 38
REGISTRO FOTOGRAFICO			
			
FOTOGRAFIA N°:	25	Mantenimiento rutinario	
LUGAR:		PR 66+260 UF3 RN 4508	
DESCRIPCION:		Descargue material de talud	


	REGISTRO FOTOGRAFICO		F-08-03
			Versión: 04
			Fecha: 01-04-2016
PROYECTO VIAL GIRARDOT HONDA PUERTO SALGAR		UF No. 3	HOJA 15 DE 38
REGISTRO FOTOGRAFICO			
			
FOTOGRAFIA N°:	26	Mantenimiento rutinario	
LUGAR:		PR 74+94 UF3 RN 4508	
DESCRIPCION:		Pintura pasamanos puente peatonal	

	REGISTRO FOTOGRAFICO		F-08-03
			Versión: 04
			Fecha: 01-04-2016
PROYECTO VIAL GIRARDOT HONDA PUERTO SALGAR		UF No. 3	HOJA 16 DE 38
REGISTRO FOTOGRAFICO			
			
<small>21 ene. 2022 11:02:28 a. m. pr 49+350 margen izquierda UF 3</small>		<small>21 ene. 2022 11:34:41 a. m. pr 49+350 margen izquierda UF 3</small>	
FOTOGRAFIA N°:	27	Mantenimiento rutinario	
LUGAR:		PR 49+350 UF3 RN 4508	
DESCRIPCION:		Retiro de señal vertical	

	REGISTRO FOTOGRAFICO		F-08-03
			Versión: 04
			Fecha: 01-04-2016
PROYECTO VIAL GIRARDOT HONDA PUERTO SALGAR		UF No. 3	HOJA 16 DE 38
REGISTRO FOTOGRAFICO			
			
<small>21 ene. 2022 11:34:41 a. m. pr 49+350 margen izquierda UF 3</small>		<small>21 ene. 2022 11:56:50 a. m. pr 49+350 margen izquierda UF 3</small>	
FOTOGRAFIA N°:	28	Mantenimiento rutinario	
LUGAR:		PR 49+350 UF3 RN 4508	
DESCRIPCION:		Instalación de señal vertical	

1.1.4 UNIDAD FUNCIONAL NO 4 (CAMBAO-PTO BOGOTÁ)

UF No.	4
Sector	Cambao - Pto Bogotá
Intervención prevista	Construcción y Mantenimiento
Obras especiales	-
Calzada	Sencilla
Longitud vía (km)	44,8
Longitud de puentes (m)	300
Pre construcción (meses)	12
Construcción (meses)	24
Duración total (meses)	36
Duración total (años)	3



El mapa muestra el trayecto del corredor vial desde el norte (La Dorada, El Koran, Int. Puente, Honda, Mariquita, Chaguani) hasta el sur (Cambao, Beltrán, Guataquí, Nariño, Flandes). Se indican también localidades como Pto. Bogotá, Guaduas, Libano, Ibaque, Agua De Dios, Girardot, Tocaima y Mejar.

En la siguiente tabla se relaciona las actividades preliminares de Mantenimiento y Recuperación del corredor vial perteneciente a la unidad funcional 4.

Tabla 7. Unidad funcional 4 Cambao – Puerto Bogotá

SUB-SECTOR	CAMBAO - CRUCE RIO SECO	CRUCE RÍO SECO - HONDA
LONGITUD (KM)	38	5,8
ESTADO RECIBO	Vía sin pavimentar, ancho 4 a 6,5m, con tramos de 1 Km de plan 2500, márgenes abandonadas, con escasa señalización vertical en deficiente estado y tramos de señalización horizontal en regular estado (excepto tramos plan 2500), mínimas cunetas existentes, alcantarillas obstruidas, encoles y descoles colmatados, derrumbes permanentes y tránsito restringido a vehículos de carga superiores a 3 toneladas	Vía nacional pavimentada con póliza vigente
ACTIVIDADES REALIZADAS PARA PUESTA A PUNTO	Desmante inicial	
	Retiro de desmante	
	Retiro de basuras de márgenes	
	Remoción derrumbes	
	Limpieza drenajes	
	Accesos a puentes	Desmante de señalización vieja
		Reemplazo de señalización nueva
		Seguimiento tramo con pólizas
Mantenimiento Rutinario		

Actividades de Mantenimiento Rutinario correspondientes al mes cubierto con este informe:

Tabla 8. Indicadores Unidad Funcional 4

RESUMEN ACTIVIDADES DE MANTENIMIENTO POR UNIDADES FUNCIONALES			
INDICADOR	ACTIVIDAD	UNID.	4
E2 - ahuellamiento	Ahuellamiento	ml	0.00
E3-Fisuras	Sello de fisuras	ml	439.00
E6 - Baches E7 - Hundimientos	Bacheo	m3	0.00
	Parqueo	m3	0.00
E8 - Estado de Márgenes, separador central, Área de Servicio y Corredor del Proyecto	Rocería manual	m2	640,200.00
	Rocería mecanizada	m2	0.00
	Limpieza de bermas	ml	3,523.00
	Limpieza de cicloruta	Km	0.00
	Retiro de material vegetal	m3	5.30
	Instalación de cerca	ml	0.00
	mantenimiento de cerca	ml	140.00
E10 - Drenajes superficiales, longitudinal y transversal	Limpieza cunetas	ml	4,320.00
	Limpieza zanjas de coronación	ml	0.00
	Limpieza canales	ml	0.00
	Limpieza obras	Und	6.00
	Retiro material de alcantarillas	m3	105.00
E11 - Señalización vertical	Limpieza y lavado señales verticales	Und	3.00
	Instalación de señales verticales	Und	2.00
	Retiro de señales verticales	Und	0.00
	Poda para despeje de señales vertical	ml	50.00
E12 - Señalización Horizontal	Pintura zona escolar	m2	0.00
	Marcas viales	m2	0.00
	Lineas blancas	ml	24,500.00
	Lineas amarillas	ml	14,740.00
	cabezal alcantarilla	Und	0.00
	linea logaritmica	Und	0.00
	paso discapacitados	Und	0.00
	pintura muro	m2	0.00
instalacion de tachas	Und	313.00	
E13 - Barrera y Elementos de Contención	limpieza de captafaros	Und	0.00
	limpieza defensas metalicas	ml	0.00
	instalacion defensas metalicas	ml	0.00
	Retiro defensas metalicas	ml	0.00
	limpieza de new jersey	ml	44.00


RESUMEN ACTIVIDADES DE MANTENIMIENTO POR UNIDADES FUNCIONALES			
INDICADOR	ACTIVIDAD	UNID.	4
	pintura de new jersey	m2	0.00
	instalacion reflectivos	Und	0.00
	instalacion captafaros	Und	0.00
E14 - Iluminación	Inspección de luminarias	Und	
	Reparación de luminarias	Und	
O4 - Tiempo de atención de incidentes	Retiro de deslizamientos	m3	105.00
	Retiro obstaculos en la vía	m3	0.00
Otras Actividades	Conformación de vía	Km	0.00
	Transporte de material	m3	35.00
	Retiro material de margenes	m3	385.00
	Renivelaciones con asfaltita	m3	0.00
	Descargue de material de los taludes	m3	27.00
	Limpieza de puente vehicular	Und	2.00
	Instalacion de Bandas Alertadoras	ml	0.00
	Instalacion hitos tubulares	Und	0.00
	Instalacion hitos de arista	Und	0.00
	Instalacion doll	Und	0.00
	Pintura de barandas	ml	0.00
	Instalacion de barandas	ml	0.00
	Retiro de basuras	m3	9.90
	Instalación bordillos	ml	0.00
	limpieza de hitos tubulares	Und	0.00
Protección talud	m2	0.00	

REGISTRO FOTOGRAFICO:

A partir del estado inicial del corredor recibido por parte de la ANI, el concesionario ha implementado un programa de mantenimiento rutinario en el cual se definen las principales actuaciones tendientes a la conservación y mantenimiento de la infraestructura vial, además de brindar adecuadas condiciones de seguridad a los usuarios del corredor y comunidad próxima al proyecto vial. A continuación, se presenta un registro fotográfico de las actividades de mantenimiento vial más importantes y relevantes, ejecutadas durante el mes que comprende el presente informe.


	REGISTRO FOTOGRAFICO		F-08-03
			Versión: 04
			Fecha: 01-04-2016
PROYECTO VIAL GIRARDOT HONDA PUERTO SALGAR		UF No. 4	HOJA 17 DE 38
REGISTRO FOTOGRAFICO			
			
FOTOGRAFIA N°:	29	Mantenimiento rutinario	
LUGAR:		PR 08+470 AL PR 08+570 UF4 RN 4509	
DESCRIPCION:		Limpieza de cuneta	

	REGISTRO FOTOGRAFICO		F-08-03
			Versión: 04
			Fecha: 01-04-2016
PROYECTO VIAL GIRARDOT HONDA PUERTO SALGAR		UF No. 4	HOJA 17 DE 38
REGISTRO FOTOGRAFICO			
			
FOTOGRAFIA N°:	30	Mantenimiento rutinario	
LUGAR:		PR 05+700 UF4 RN 5008	
DESCRIPCION:		Instalación de señales verticales	




	REGISTRO FOTOGRAFICO		F-08-03
			Versión: 04
			Fecha: 01-04-2016
PROYECTO VIAL GIRARDOT HONDA PUERTO SALGAR		UF No. 4	HOJA 18 DE 38
REGISTRO FOTOGRAFICO			
			
FOTOGRAFIA N°:	31	Mantenimiento rutinario	
LUGAR:	PR 06+200 AL PR 05+150 UF4 RN 4509		
DESCRIPCION:	Roceria		

	REGISTRO FOTOGRAFICO		F-08-03
			Versión: 04
			Fecha: 01-04-2016
PROYECTO VIAL GIRARDOT HONDA PUERTO SALGAR		UF No. 4	HOJA 18 DE 38
REGISTRO FOTOGRAFICO			
			
FOTOGRAFIA N°:	32	Mantenimiento rutinario	
LUGAR:	PR 05+800 AL PR 06+200 UF4 RN 4509		
DESCRIPCION:	Limpieza de berma		

	REGISTRO FOTOGRAFICO		F-08-03
			Versión: 04
			Fecha: 01-04-2016
PROYECTO VIAL GIRARDOT HONDA PUERTO SALGAR		UF No. 4	HOJA 19 DE 38
REGISTRO FOTOGRAFICO			
			
FOTOGRAFIA N°:	33	Mantenimiento rutinario	
LUGAR:		PR 10+600 UF4 RN 4509	
DESCRIPCION:		Descargue material de talud	



	REGISTRO FOTOGRAFICO		F-08-03
			Versión: 04
			Fecha: 01-04-2016
PROYECTO VIAL GIRARDOT HONDA PUERTO SALGAR		UF No. 4	HOJA 19 DE 38
REGISTRO FOTOGRAFICO			
			
FOTOGRAFIA N°:	34	Mantenimiento rutinario	
LUGAR:		PR 12+420 UF4 RN 4509	
DESCRIPCION:		Limpieza de box culvert retiro de material vegetal	




	REGISTRO FOTOGRAFICO		F-08-03
			Versión: 04
			Fecha: 01-04-2016
PROYECTO VIAL GIRARDOT HONDA PUERTO SALGAR		UF No. 4	HOJA 20 DE 38
REGISTRO FOTOGRAFICO			
			
FOTOGRAFIA N°:	35	Mantenimiento rutinario	
LUGAR:	PR 36+600 UF4 RN 4509		
DESCRIPCION:	Limpieza de señales verticales		



	REGISTRO FOTOGRAFICO		F-08-03
			Versión: 04
			Fecha: 01-04-2016
PROYECTO VIAL GIRARDOT HONDA PUERTO SALGAR		UF No. UF 4	HOJA 20 DE 38
REGISTRO FOTOGRAFICO			
			
FOTOGRAFIA N°:	36	Mantenimiento rutinario	
LUGAR:	PR 36+600 UF4 RN 4509		
DESCRIPCION:	Limpieza defensa metálica		




	REGISTRO FOTOGRAFICO		F-08-03
			Versión: 04
			Fecha: 01-04-2016
PROYECTO VIAL GIRARDOT HONDA PUERTO SALGAR		UF No. 4	HOJA 21 DE 38
REGISTRO FOTOGRAFICO			
			
FOTOGRAFIA N°:	37	Mantenimiento rutinario	
LUGAR:		PR 36+900 UF4 RN 4509	
DESCRIPCION:		Limpieza de new jersey	

	REGISTRO FOTOGRAFICO		F-08-03
			Versión: 04
			Fecha: 01-04-2016
PROYECTO VIAL GIRARDOT HONDA PUERTO SALGAR		UF No. 4	HOJA 21 DE 38
REGISTRO FOTOGRAFICO			
			
FOTOGRAFIA N°:	38	Mantenimiento rutinario	
LUGAR:		PR 36+900 UF4 RN 4509	
DESCRIPCION:		Limpieza puente vehicular	

	REGISTRO FOTOGRAFICO		F-08-03
			Versión: 04
			Fecha: 01-04-2016
PROYECTO VIAL GIRARDOT HONDA PUERTO SALGAR		UF No. 4	HOJA 22 DE 38
REGISTRO FOTOGRAFICO			
			
<small>17 ene. 2022 10:46:51 a. m.</small>		<small>17 ene. 2022 1:37:06 p. m.</small>	
FOTOGRAFIA N°:	39	Mantenimiento rutinario	
LUGAR:		PR 31+750 AL PR 31+610 UF4 RN 4509	
DESCRIPCION:		Mantenimiento de cerca	

	REGISTRO FOTOGRAFICO		F-08-03
			Versión: 04
			Fecha: 01-04-2016
PROYECTO VIAL GIRARDOT HONDA PUERTO SALGAR		UF No. 4	HOJA 22 DE 38
REGISTRO FOTOGRAFICO			
			
<small>1/2022 19 a. m. 6:46</small>		<small>1/2022 19 p. m. 11:46</small>	
FOTOGRAFIA N°:	40	Mantenimiento rutinario	
LUGAR:		PR 05+600 AL PR 06+000 UF4 RN 4509	
DESCRIPCION:		Recolección de basuras	

	REGISTRO FOTOGRAFICO		F-08-03
			Versión: 04
			Fecha: 01-04-2016
PROYECTO VIAL GIRARDOT HONDA PUERTO SALGAR		UF No. 4	HOJA 23 DE 38
REGISTRO FOTOGRAFICO			
			
FOTOGRAFIA N°:	42	Mantenimiento rutinario	
LUGAR:	PR 09+400 AL PR 09+500 UF4 RN 4509		
DESCRIPCION:	Retiro material de zona lateral		

	REGISTRO FOTOGRAFICO		F-08-03
			Versión: 04
			Fecha: 01-04-2016
PROYECTO VIAL GIRARDOT HONDA PUERTO SALGAR		UF No. 4	HOJA 24 DE 38
REGISTRO FOTOGRAFICO			
			
FOTOGRAFIA N°:	43	Mantenimiento rutinario	
LUGAR:	PR 31+000 AL PR 35+360 UF4 RN 4509		
DESCRIPCION:	Instalación de tachas		

	REGISTRO FOTOGRAFICO		F-08-03
			Versión: 04
			Fecha: 01-04-2016
PROYECTO VIAL GIRARDOT HONDA PUERTO SALGAR		UF No. 4	HOJA 24 DE 38
REGISTRO FOTOGRAFICO			
			
FOTOGRAFIA N°:	44	Mantenimiento rutinario	
LUGAR:		UF4 RN 4509	
DESCRIPCION:		Reparación de pavimentos	

	REGISTRO FOTOGRAFICO		F-08-03
			Versión: 04
			Fecha: 01-04-2016
PROYECTO VIAL GIRARDOT HONDA PUERTO SALGAR		UF No. 4	HOJA 25 DE 38
REGISTRO FOTOGRAFICO			
			
FOTOGRAFIA N°:	45	Mantenimiento rutinario	
LUGAR:		PR 12+820 AL PR 12+900 UF4 RN 4509	
DESCRIPCION:		Retiro de material vegetal	

		REGISTRO FOTOGRAFICO		F-08-03
				Versión: 04
				Fecha: 01-04-2016
PROYECTO VIAL GIRARDOT HONDA PUERTO SALGAR		UF No. 4		HOJA 25 DE 38
REGISTRO FOTOGRAFICO				
				
21 ene. 2022 10:23:42 a. m. Guaduas - Honda Guaduas Cundinamarca PR 2+900 UF4		21 ene. 2022 2:13:05 p. m. Guaduas - Honda Puerto Bogota Guaduas Cundinamarca PR 0+300 UF4		
FOTOGRAFIA N°:	46	Mantenimiento rutinario		
LUGAR:		PR 00+300 UF4 RN 5008		
DESCRIPCION:		Sello de fisuras		

1.1.5 UNIDAD FUNCIONAL NO 5 (HONDA - DORADA)

UF No.	5
Sector	Honda - La Dorada
Intervención prevista	Rehabilitación, Mantenimiento y Construcción
Obras especiales	Construcción Nuevo puente en Puerto Salgar
Calzada	Sencilla
Longitud vía (km)	50,7
Longitud de puentes (m)	1880
Pre construcción (meses)	12
Construcción (meses)	36
Duración total (meses)	48
Duración total (años)	4



Se relaciona las actividades preliminares de Mantenimiento y Recuperación de la Calzada referentes a la unidad funcional 5

Tabla 9. Unidad funcional 5 Honda – Dorada

SUB-SECTOR	Ruta 45 Tramo 10 Honda - La Dorada	Ruta 45CLA Variante La Dorada	Accesos y nuevo Puente de Honda	Variante Purnio – El Korán
LONGITUD (KM)	30	3,6	0,7	16,6
ESTADO RECIBO	Vía nacional ancho 9 a 11 metros, con mantenimiento, pasivos ambientales en entrada a municipios por botaderos irregulares, con señalización vertical y horizontal borrada, cunetas existentes	Vía nacional pavimentada, tramo con daño de acueducto póliga existente en tramo de rígido en la variante a La Dorada		Sin construir
ACTIVIDADES REALIZADAS PARA PUESTA A PUNTO	Atención sitios críticos			
	Retiro de basuras de márgenes			
	Remoción de derrumbes			
	Limpieza de drenajes			
	Desmante de señalización vieja			
	Instalación de señalización nueva			
	Limpieza de márgenes y prevención			
	Mantenimiento a señalización			
	Mantenimiento rutinario			

Actividades de Mantenimiento Rutinario correspondientes al presente mes:

Tabla 10. Indicadores Unidad funcional 5


RESUMEN ACTIVIDADES DE MANTENIMIENTO POR UNIDADES FUNCIONALES			
INDICADOR	ACTIVIDAD	UNID	TOTAL
E2 - ahuellamiento	Ahuellamiento	ml	0.00
E3-Fisuras	Sello de fisuras	ml	897.00
E6 - Baches	Bacheo	m3	0.00
E7 - Hundimientos	Parqueo	m3	0.00
E8 - Estado de Márgenes, separador central, Área de Servicio y Corredor del Proyecto	Rocería manual	m2	843,180.00
	Rocería mecanizada	m2	198,450.00
	Limpieza de bermas	ml	9,250.00
	Limpieza de cicloruta	Km	0.00
	Retiro de material vegetal	m3	0.00
	Instalación de cerca	ml	0.00
	mantenimiento de cerca	ml	0.00
E10 - Drenajes superficiales, longitudinal y transversal	Limpieza cunetas	ml	13,470.00
	Limpieza zanjas de coronación	ml	0.00
	Limpieza canales	ml	1,340.00
	Limpieza obras	Und	1.00
	Retiro material de alcantarillas	m3	0.00

RESUMEN ACTIVIDADES DE MANTENIMIENTO POR UNIDADES FUNCIONALES			
INDICADOR	ACTIVIDAD	UNID	TOTAL
E11 - Señalización vertical	Limpieza y lavado señales verticales	Und	14.00
	Instalación de señales verticales	Und	0.00
	Retiro de señales verticales	Und	0.00
	Poda para despeje de señales vertical	ml	3,200.00
E12 - Señalización Horizontal	Pintura zona escolar	m2	0.00
	Marcas viales	m2	0.00
	Lineas blancas	ml	7,120.00
	Lineas amarillas	ml	5,860.00
	cabezal alcantarilla	Und	0.00
	linea logaritmica	Und	0.00
	paso discapacitados	Und	0.00
	pintura muro	m2	0.00
	instalacion de tachas	Und	1,267.00
E13 - Barrera y Elementos de Contención	limpieza de captafaros	Und	0.00
	limpieza defensas metalicas	ml	390.00
	instalacion defensas metalicas	ml	0.00
	Retiro defensas metalicas	ml	0.00
	limpieza de new jersey	ml	0.00
	pintura de new jersey	m2	0.00
	instalacion reflectivos	Und	0.00
	instalacion captafaros	Und	0.00
E14 - Iluminación	Inspección de luminarias	Und	0.00
	Reparación de luminarias	Und	0.00
O4 - Tiempo de atención de incidentes	Retiro de deslizamientos	m3	0.00
	Retiro obstaculos en la vía	m3	0.00
Otras Actividades	Conformación de vía	Km	0.00
	Transporte de material	m3	21.00
	Retiro material de margenes	m3	0.00
	Renivelaciones con asfaltita	m3	0.00
	Descargue de material de los taludes	m3	1.00
	Limpieza de puente vehicular	Und	1.00
	Instalacion de Bandas Alertadoras	ml	0.00
	Instalacion hitos tubulares	Und	0.00
	Instalacion hitos de arista	Und	0.00
	Instalacion doll	Und	0.00
	Pintura de barandas	ml	340.00
	Instalacion de barandas	ml	0.00
	Retiro de basuras	m3	22.50
	Instalación bordillos	ml	0.00
	limpieza de hitos tubulares	Und	0.00
Protección talud	m2	0.00	




REGISTRO FOTOGRAFICO


A partir del estado inicial del corredor recibido por parte de la ANI, el concesionario ha implementado un programa de mantenimiento rutinario en el cual se definen las principales actuaciones tendientes a la conservación y mantenimiento de la infraestructura vial, además de brindar adecuadas condiciones de seguridad a los usuarios del corredor y comunidad

próxima al proyecto vial. A continuación, se presenta un registro fotográfico de las actividades de mantenimiento vial más importantes y relevantes, ejecutadas durante este mes.


	REGISTRO FOTOGRAFICO		F-08-03
			Versión: 04
			Fecha: 01-04-2016
PROYECTO VIAL GIRARDOT HONDA PUERTO SALGAR		UF No. 5.1	HOJA 26 DE 38
REGISTRO FOTOGRAFICO			
			
FOTOGRAFIA N°:	47	Mantenimiento rutinario	
LUGAR:	PR 01+760 UF5.1 RN 50CN04		
DESCRIPCION:	Retiro de material de zona lateral		

	REGISTRO FOTOGRAFICO		F-08-03
			Versión: 04
			Fecha: 01-04-2016
PROYECTO VIAL GIRARDOT HONDA PUERTO SALGAR		UF No. 5.1	HOJA 26 DE 38
REGISTRO FOTOGRAFICO			
			
FOTOGRAFIA N°:	48	Mantenimiento rutinario	
LUGAR:	PR 01+780 AL PR 01+870 UF5.1 RN 50CN04		
DESCRIPCION:	Limpieza de cuneta		


	REGISTRO FOTOGRAFICO		F-08-03
			Versión: 04
			Fecha: 01-04-2016
PROYECTO VIAL GIRARDOT HONDA PUERTO SALGAR		UF No. 5.1	HOJA 27 DE 38
REGISTRO FOTOGRAFICO			
			
FOTOGRAFIA N°:	49	Mantenimiento rutinario	
LUGAR:		PR 02+310 UF5.1 RN 50CN04	
DESCRIPCION:		Limpieza de alcantarilla	

	REGISTRO FOTOGRAFICO		F-08-03
			Versión: 04
			Fecha: 01-04-2016
PROYECTO VIAL GIRARDOT HONDA PUERTO SALGAR		UF No. 5.1	HOJA 27 DE 38
REGISTRO FOTOGRAFICO			
			
FOTOGRAFIA N°:	50	Mantenimiento rutinario	
LUGAR:		PR 00+310 AL PR 00+630 UF5.1 RN 50CN04	
DESCRIPCION:		Limpieza de canal perimetral	

			F-08-03
--	--	--	----------------




	REGISTRO FOTOGRAFICO		Versión: 04
			Fecha: 01-04-2016
F-08-03	PROYECTO VIAL GIRARDOT HONDA PUERTO SALGAR	UF No. 5.1	HOJA 28 DE 38
REGISTRO FOTOGRAFICO			
			
FOTOGRAFIA N°:	51	Mantenimiento rutinario	
LUGAR:		PR 00+970 UF5.1 RN 50CN04	
DESCRIPCION:		Limpieza de barrera dinámica	



	REGISTRO FOTOGRAFICO		F-08-03
			Versión: 04
			Fecha: 01-04-2016
F-08-03	PROYECTO VIAL GIRARDOT HONDA PUERTO SALGAR	UF No. 5.1	HOJA 28 DE 38
REGISTRO FOTOGRAFICO			
			
FOTOGRAFIA N°:	52	Mantenimiento rutinario	
LUGAR:		PR 00+000 AL PR 01+950 UF5.1 RN 50CN04	
DESCRIPCION:		Roceria	

	REGISTRO FOTOGRAFICO		F-08-03
			Versión: 04
			Fecha: 01-04-2016
PROYECTO VIAL GIRARDOT HONDA PUERTO SALGAR		UF No. 5.2	HOJA 29 DE 38
REGISTRO FOTOGRAFICO			
			
FOTOGRAFIA N°:	53	Mantenimiento rutinario	
LUGAR:	PR 13+650 AL PR 13+950 UF5.2 RN 4510		
DESCRIPCION:	Limpieza de cuneta		

	REGISTRO FOTOGRAFICO		F-08-03
			Versión: 04
			Fecha: 01-04-2016
PROYECTO VIAL GIRARDOT HONDA PUERTO SALGAR		UF No. 5.2	HOJA 29 DE 38
REGISTRO FOTOGRAFICO			
			
FOTOGRAFIA N°:	54	Mantenimiento rutinario	
LUGAR:	PR 11+900 AL PR 13+000 UF5.2 RN 4510		
DESCRIPCION:	Roceria		

	REGISTRO FOTOGRAFICO		F-08-03
			Versión: 04
			Fecha: 01-04-2016
PROYECTO VIAL GIRARDOT HONDA PUERTO SALGAR		UF No. 5.2	HOJA 30 DE 38
REGISTRO FOTOGRAFICO			
			
FOTOGRAFIA N°:	55	Mantenimiento rutinario	
LUGAR:	PR 04+455 AL PR 4+722 UF5.2 RN 4510		
DESCRIPCION:	Lavado de defesa metálica		

	REGISTRO FOTOGRAFICO		F-08-03
			Versión: 04
			Fecha: 01-04-2016
PROYECTO VIAL GIRARDOT HONDA PUERTO SALGAR		UF No. 5.2	HOJA 30 DE 38
REGISTRO FOTOGRAFICO			
			
FOTOGRAFIA N°:	56	Mantenimiento rutinario	
LUGAR:	PR 13+650 UF5.2 RN 4510		
DESCRIPCION:	Instalación de tachas		

	REGISTRO FOTOGRAFICO		F-08-03
			Versión: 04
			Fecha: 01-04-2016
PROYECTO VIAL GIRARDOT HONDA PUERTO SALGAR		UF No. 5.2	HOJA 31 DE 38
REGISTRO FOTOGRAFICO			
			
FOTOGRAFIA N°:	57	Mantenimiento rutinario	
LUGAR:	PR 19+650 AL PR 22+000 UF5.2 RN 4510		
DESCRIPCION:	Recolección de basuras		

	REGISTRO FOTOGRAFICO		F-08-03
			Versión: 04
			Fecha: 01-04-2016
PROYECTO VIAL GIRARDOT HONDA PUERTO SALGAR		UF No. 5.2	HOJA 31 DE 38
REGISTRO FOTOGRAFICO			
			
FOTOGRAFIA N°:	58	Mantenimiento rutinario	
LUGAR:	PR 07+050 AL PR 07+450 UF5.2 RN 4510		
DESCRIPCION:	Limpieza de canal perimetral		

	REGISTRO FOTOGRAFICO		F-08-03
			Versión: 04
			Fecha: 01-04-2016
PROYECTO VIAL GIRARDOT HONDA PUERTO SALGAR		UF No. 5.2	HOJA 32 DE 38
REGISTRO FOTOGRAFICO			
			
FOTOGRAFIA N°:	59	Mantenimiento rutinario	
LUGAR:	PR 33+150 AL PR 33+250 UF5.2 RN 45CLA		
DESCRIPCION:	Limpieza glorieta Norcasia		

	REGISTRO FOTOGRAFICO		F-08-03
			Versión: 04
			Fecha: 01-04-2016
PROYECTO VIAL GIRARDOT HONDA PUERTO SALGAR		UF No. 5.2	HOJA 32 DE 38
REGISTRO FOTOGRAFICO			
			
FOTOGRAFIA N°:	60	Mantenimiento rutinario	
LUGAR:	PR 30+050 UF5.2 RN 4510		
DESCRIPCION:	Sello de fisuras		

	REGISTRO FOTOGRAFICO		F-08-03
			Versión: 04
			Fecha: 01-04-2016
PROYECTO VIAL GIRARDOT HONDA PUERTO SALGAR		UF No. 5.2	HOJA 33 DE 38
REGISTRO FOTOGRAFICO			
			
FOTOGRAFIA N°:	61	Mantenimiento rutinario	
LUGAR:	PEATONAL NORCASIA UF5.2 RN 45CLA		
DESCRIPCION:	Pintura barandas pasamanos		

	REGISTRO FOTOGRAFICO		F-08-03
			Versión: 04
			Fecha: 01-04-2016
PROYECTO VIAL GIRARDOT HONDA PUERTO SALGAR		UF No. 5.2	HOJA 33 DE 38
REGISTRO FOTOGRAFICO			
			
FOTOGRAFIA N°:	62	Mantenimiento rutinario	
LUGAR:	PR 27+1020 AL PR 30+180 UF5.2 RN 4510		
DESCRIPCION:	Demarcación vial		




	REGISTRO FOTOGRAFICO		F-08-03
			Versión: 04
			Fecha: 01-04-2016
PROYECTO VIAL GIRARDOT HONDA PUERTO SALGAR		UF No. 5.2	HOJA 34 DE 38
REGISTRO FOTOGRAFICO			
			
FOTOGRAFIA N°:	63	Mantenimiento rutinario	
LUGAR:	PR 30+200 AL PR 31+200 UF5.2 RN 4510		
DESCRIPCION:	Limpieza de andenes		




	REGISTRO FOTOGRAFICO		F-08-03
			Versión: 04
			Fecha: 01-04-2016
PROYECTO VIAL GIRARDOT HONDA PUERTO SALGAR		UF No. 5.2	HOJA 34 DE 38
REGISTRO FOTOGRAFICO			
			
FOTOGRAFIA N°:	64	Mantenimiento rutinario	
LUGAR:	PR 00+612 AL PR 25+767 UF5.2 RN 4510		
DESCRIPCION:	Poda para despeje de señales verticales		

	REGISTRO FOTOGRAFICO		F-08-03
			Versión: 04
			Fecha: 01-04-2016
PROYECTO VIAL GIRARDOT HONDA PUERTO SALGAR		UF No. 5.2	HOJA 35 DE 38
REGISTRO FOTOGRAFICO			
FOTOGRAFIA N°:	65	Mantenimiento rutinario	
LUGAR:	PR 16+750 UF5.2 RN 4510		
DESCRIPCION:	Instalación de señales verticales		

	REGISTRO FOTOGRAFICO		F-08-03
			Versión: 04
			Fecha: 01-04-2016
PROYECTO VIAL GIRARDOT HONDA PUERTO SALGAR		UF No. 5.2	HOJA 35 DE 38
REGISTRO FOTOGRAFICO			
FOTOGRAFIA N°:	66	Mantenimiento rutinario	
LUGAR:	PR 16+365 UF5.2 RN 4510		
DESCRIPCION:	Limpieza de señales verticales		

	REGISTRO FOTOGRAFICO		F-08-03
			Versión: 04
			Fecha: 01-04-2016
PROYECTO VIAL GIRARDOT HONDA PUERTO SALGAR		UF No. 5.3	HOJA 36 DE 38
REGISTRO FOTOGRAFICO			
			
FOTOGRAFIA N°:	67	Mantenimiento rutinario	
LUGAR:		PR 03+250 UF5.3 RN 50CN04	
DESCRIPCION:		Limpieza puente vehicular	

	REGISTRO FOTOGRAFICO		F-08-03
			Versión: 04
			Fecha: 01-04-2016
PROYECTO VIAL GIRARDOT HONDA PUERTO SALGAR		UF No. 5.3	HOJA 36 DE 38
REGISTRO FOTOGRAFICO			
			
FOTOGRAFIA N°:	68	Mantenimiento rutinario	
LUGAR:		PR 03+170 AL PR 03+400 UF5.3 RN 50CN04	
DESCRIPCION:		Roceria	

	REGISTRO FOTOGRAFICO		F-08-03
			Versión: 04
			Fecha: 01-04-2016
PROYECTO VIAL GIRARDOT HONDA PUERTO SALGAR		UF No. 5.4	HOJA 37 DE 38
REGISTRO FOTOGRAFICO			
			
FOTOGRAFIA N°:	69	Mantenimiento rutinario	
LUGAR:	PR 13+700 AL PR 14+000 UF5.4 RN 45CLB		
DESCRIPCION:	Roceria		

	REGISTRO FOTOGRAFICO		F-08-03
			Versión: 04
			Fecha: 01-04-2016
PROYECTO VIAL GIRARDOT HONDA PUERTO SALGAR		UF No. 5.4	HOJA 37 DE 38
RGISTRO FOTOGRAFICO			
			
FOTOGRAFIA N°:	70	Mantenimiento rutinario	
LUGAR:	PR 06+720 AL PR 06+740 UF5.4 RN 45CLB		
DESCRIPCION:	Demarcación vial		

	REGISTRO FOTOGRAFICO		F-08-03
			Versión: 04
			Fecha: 01-04-2016
PROYECTO VIAL GIRARDOT HONDA PUERTO SALGAR	UF No. 5.4	HOJA 38 DE 38	
REGISTRO FOTOGRAFICO			
			
FOTOGRAFIA N°:	71	Mantenimiento rutinario	
LUGAR:	PR 13+600 AL PR 14+000 UF5.4 RN 45CLB		
DESCRIPCION:	Limpieza defensa metálica		

1.1.6 CUADRO DE CUMPLIMIENTO DE INDICADORES:

Tabla 11. Cumplimiento de Indicadores de Mantenimiento Enero 2022

CUMPLIMIENTO DE MEDICIÓN DE INDICADORES DE ENERO 2022.	
INDICADOR	CUMPLIMIENTO
E1-IRI	100%
E2-Ahuellamiento	100%
E3-Fisuras	100%
E4 – Coeficiente de fricción transversal	100%
E5 – Textura	100%
E6 - Baches	100%
E7-Hundimientos	PENDIENTE POR ATENCIÓN
E8 - Estado de Márgenes, separador central, Área de Servicio y Corredor del Proyecto	100%
E10 - Drenajes superficiales, longitudinal y transversal	100%
E11 - Señalización vertical	100%
E12 - Señalización vertical	100%

E13 - Barrera y Elementos de Contención	100%
E14 – Iluminación	100%
E15- Puentes	PENDIENTE POR ATENCIÓN
E16 – Capacidad Estructural	PENDIENTE POR ATENCIÓN
E17 – Disponibilidad de la vía	100%

1.2 OBRAS EJECUTADAS FASE DE CONSTRUCCION

Las obras de construcción finalizaron en el mes de enero de 2021.

1.3 CONTROL DE CALIDAD

En los anexos se presentan los resultados de ensayos de laboratorio realizados a los materiales dispuestos durante el periodo del mes de enero 2022 los trabajos de mantenimiento ejecutados sobre el corredor vial.

2 INFORMES TECNICOS

2.1 TRASLADO DE REDES

2.1.1 REDES ELECTRICAS

Tabla 12 Traslado redes Eléctricas.

GESTION DE ACTIVIDADES DE REDES											
AREA DE INTERFERENCIA DE REDES ELECTRICAS											
No.	TIPO DE RED	OPERADORES	UNIDADES FUNCIONALES					CONVENIO FIRMADO	ESTADO CONVENIO		OBSERVACIONES
			UF1	UF2	UF3	UF4	UF5		FECHA DE INICIO	FECHA FINAL	
1	ENERGIA	CHEC grupo epm						SI	11/11/2016	11/11/2020	Firmado entre las partes
2		EEC						SI	05/05/2016	05/05/2019	Firmado entre las partes
3		ENERTOLIMA						SI	16/05/2016	FINALIZADO	Firmado entre las partes

2.1.2 REDES HUMEDAS

Tabla 13 Traslado de redes Húmedas.

GESTION DE ACTIVIDADES DE REDES											
AREA DE INTERFERENCIA DE REDES HUMEDAS											
No.	TIPO DE RED	OPERADORES	UNIDADES FUNCIONALES					CONVENIO FIRMADO	ESTADO CONVENIO		OBSERVACIONES
			UF1	UF2	UF3	UF4	UF5		FECHA DE INICIO	FECHA FINAL	
1	HUMEDAS	ACUAGYR S.A. ESP						SI	13/02/2017	13/02/2020	Firmado entre las partes
2		ALCALDIA NARIÑO						SI	08/11/2016	08/11/2019	Firmado entre las partes
3		ALCALDIA GUATAQUI						SI	13/12/2016	13/12/2019	Firmado entre las partes
4		ALCALDIA BELTRAN						SI	08/11/2016	08/11/2019	Firmado entre las partes
5		ALCALDIA SAN JUAN DE RIO SECO						SI	25/10/2017	25/10/2020	Firmado entre las partes
6		MUNICIPIO DE GUADUAS.						NO			A pesar de que la alcaldía de Guaduas de Cundinamarca, se abstuvo de suscribir un convenio de cooperación, todas las obras ejecutadas por el concesionario fueron recibidas a satisfacción por el operador de red (Aguas de Capira S.A. ESP).
		AGUAS DEL CAPIRA S.A. ESP									
7		EMPOCALDAS S.A. ESP						SI	04/01/2017	04/01/2020	Firmado entre las partes
8	EMPRESA SERVICIOS PUBLICOS PUERTO SALGAR						NO APLICA			No requiere convenio; en común acuerdo con el operador por ser una interferencia en el K10+850 de la UF5.4 la actividad se realizara a través de una suscripción de acta de obra.	

2.1.3 REDES DE HIDROCARBUROS

Tabla 14 Traslado de redes de Hidrocarburos.

GESTION DE ACTIVIDADES DE REDES											
AREA DE INTERFERENCIA DE REDES HIDROCARBUROS											
No.	TIPO DE RED	OPERADORES	UNIDADES FUNCIONALES					CONVENIO	ESTADO CONVENIO		OBSERVACIONES
			UF1	UF2	UF3	UF4	UF5		FECHA DE INICIO	FECHA FINAL	
1	GASODUCTO Y GAS DOMICILIARIO	ALCANOS DE COLOMBIA S.A. ESP.						SI	19/07/2017	19/07/2020	Firmado entre las partes
2		Trasportadora de Gas Internacional S.A. ESP - TGI S.A. ESP						SI	27/11/2016	27/11/2019	Firmado entre las partes
3		TURGAS.						NO APLICA			No requiere convenio por respuesta de Turgas, informando que los 2 tramos de interferencia están a más de 2,5 metros y se encuentra protegido.
4	POLIDUCTO	ECOPETROL S.A						SI	04/04/2016	04/04/2019	Firmado entre las partes
5		PACIFIC RUBIALES ENERGY						SI	16/08/2017	16/08/2020	Firmado entre las partes

2.1.4 REDES DE FIBRA OPTICA

Tabla 15 Traslado de redes de Fibra Optica.

GESTION DE ACTIVIDADES DE REDES										
AREA DE INTERFERENCIA DE REDES TELEMATICA										
No.	TIPO DE RED	OPERADORES	UNIDADES FUNCIONALES					CONVENIO	OBSERVACIONES	
			UF1	UF2	UF3	UF4	UF5			
1	FIBRA ÓPTICA	CABLEMAS TELECOMUNICACIONES S.A. DE C.V.						NO APLICA	Los traslados de la red fibra óptica de operador CABLEMAS TELECOMUNICACIONES S.A. DE C.V. se realizaran una vez se realice los traslados de redes eléctricas en el sector. Movimiento a cargo del operador.	
2		CLARO COLOMBIA S.A. (Girardot)						NO APLICA	Los traslados de la red fibra óptica de operador CLARO COLOMBIA S.A. se realizaran una vez se realice los traslados de redes eléctricas en el sector. Movimiento a cargo del operador.	
3		CLARO COLOMBIA S.A. (La Dorada)						NO APLICA	Los traslados de la red fibra óptica de operador CLARO COLOMBIA S.A. se realizaran una vez se realice los traslados de redes eléctricas en el sector. Movimiento a cargo del operador.	

GESTION DE ACTIVIDADES DE REDES									
AREA DE INTERFERENCIA DE REDES TELEMATICA									
No.	TIPO DE RED	OPERADORES	UNIDADES FUNCIONALES					CONVENIO	OBSERVACIONES
			UF1	UF2	UF3	UF4	UF5		
4		EDATEL S.A. ESP (Medellín)						NO APLICA	En último diseño constructivo a la nueva glorieta Norcasia no hay interferencias con las redes de fibra óptica de EDATEL S.A. ESP.
5		MEDIA COMMERCE S.A.						NO APLICA	Los traslados de la red fibra óptica de operador MEDIA COMMERCE S.A. se realizaran una vez se realice los traslados de redes eléctricas en el sector. Movimiento a cargo del operador.
6		Colombia Telecomunicaciones S.A. ESP (TELEFONICA MOVISTAR)						NO	Convenio para firma entre las partes. Las obras ejecutadas por el concesionario fueron recibidas a satisfacción por el operador de red.
7		SOCIEDAD ALFA TV DORADA & CIA S.A.						NO APLICA	Los traslados de la red fibra óptica de operador SOCIEDAD ALFA TV DORADA & CIA S.A. se realizaran una vez se realice los traslados de redes eléctricas en el sector. Movimiento a cargo del operador.
8		TELEVISION AZTECA, S.A. DE C.V.						NO APLICA	Los traslados de la red fibra óptica de operador TELEVISION AZTECA S.A. DE C.V. se realizaran una vez se realice los traslados de redes eléctricas en el sector. Movimiento a cargo del operador.
9		UFINET COLOMBIA S.A.						NO APLICA	Los traslados de la red fibra óptica de operador UFINET COLOMBIA S.A. se realizaran una vez se realice los traslados de redes eléctricas en el sector. Movimiento a cargo del operador.

Las redes de Fibra Óptica están instaladas en Colombia en su mayoría a partir del año 2012. Las redes o activos que hayan sido instaladas en las fajas o zonas reservadas a que se refiere la Ley 1228 de 2008 con posterioridad a su promulgación, caso en el cual, el prestador y/u operador deberá asumir los costos asociados a la protección, traslado o reubicación.

A los Operadores de Red de Fibra Óptica que asumen los costos a la protección, traslado o reubicación; tiene el convenio por uso de sus infraestructuras con las empresas de Energía por lo que se les entrega copia de los diseños Eléctricos aprobados.

El Operador de Red Colombia de Telecomunicaciones S.A. ESP (TELEFONICA MOVISTAR) cuenta con Redes de Cobre y Fibra Óptica; porque los costos asociados a la protección, traslado o reubicación están a cargo del Concesionario.

2.1.5 AVANCE TRASLADO REDES ELÉCTRICAS

La gestión de traslado de redes eléctricas del proyecto finalizo el mes de Julio de 2021, por lo que no hay avance que reportar en este informe.

2.1.6 AVANCE TRASLADO REDES HÚMEDAS EN JULIO 2021

La gestión de traslado de redes eléctricas del proyecto finalizo el mes de Septiembre de 2020, por lo que no hay avance que reportar en este informe.

2.1.7 ESTADO ACTUAL DE TRASLADO DE REDES

Unidad Funcional 1

Facilidad	Operador	UF1							
		Total UF1		Ejecutado Acumulado Mes Anterior		Ejecutado Durante el Presente mes		Avance Acumulado	
		Km	%	Km	%	Km	%	Km	%
Energía	Enertolima	4.80	100%	4.80	100%	0.00	0%	4.80	100%

Nota: Las redes eléctricas de ENERTOLIMA se ejecutaron en su totalidad cumpliendo los diseños aprobados por el operador.

Las redes de Fibra Óptica (Media Commerce – Tv Azteca) el Avance Acumulado es cero; ya que por Ley 1228 de 2008 los traslados son del Operador y por no ser de ejecución directa al proyecto no se registra Avance.

Unidad Funcional 2

Facilidad	Operador	UF2							
		Total UF2		Ejecutado Acumulado Mes Anterior		Ejecutado Durante el Presente mes		Avance Acumulado	
		Km	%	Km	%	Km	%	Km	%
Energía	EEC-CODENSA	27.65	100%	27.65	100%	0.00	0%	27.65	100%
Gasoducto	Alcanos de Colombia	1.63	100%	1.63	100%	0.00	0%	1.63	100%
Humedas	Acuagyr	7.06	100%	7.06	100%	0.00	0%	7.06	100%
Humedas	Alcaldía Nariño	8.38	100%	8.38	100%	0.00	0%	8.38	100%
Humedas	Alcaldía Guataqui	10.94	100%	10.94	100%	0.00	0%	10.94	100%

Nota: se ajustan longitudes definitivas con los operadores de redes húmedas con Alcaldía Nariño y Alcaldía Guataqui. Las longitudes acumuladas están acordes con las actas suscritas con la interventoría y el operador.

Las redes de Fibra Óptica (Claro Colombia – Tv Azteca) el Avance Acumulado es cero; ya que por Ley 1228 de 2008 los traslados son del Operador y por no ser de ejecución directa al proyecto no se registra Avance.

Unidad Funcional 3

Facilidad	Operador	UF3							
		Total UF3		Ejecutado Acumulado Mes Anterior		Ejecutado Durante el Presente mes		Avance Acumulado	
		Km	%	Km	%	Km	%	Km	%
Energía	EEC-CODENSA	25.94	100%	25.94	100%	0.00	0%	25.94	100%
Gasoducto	Alcanos de Colombia	3.75	100%	3.75	100%	0.00	0%	3.75	100%
Humedas	Alcaldía Guataqui	4.70	100%	4.70	100%	0.00	0%	4.70	100%
Humedas	Aguas de Beltran	6.51	100%	6.51	100%	0.00	0%	6.51	100%
Humedas	Alcaldía San Juan de Rioseco	0.08	100%	0.08	100%	0.00	0%	0.08	100%

Nota: Las longitudes acumuladas están acorde con las actas suscritas con la interventoría y el operador.

Se realiza ajuste en los traslados totales con los operadores de redes eléctricas y húmedas por mayores cantidades de obra; se ajustan los avances reales ejecutados y faltantes al 31 de marzo del 2021.

- CODENSA: Longitud inicial 23.34km; longitud final 25.937km
- Alcaldía de Guataqui: Longitud inicial 1.01km; longitud final 4.70km
- Aguas de Beltran: Longitud inicial 6.25km; longitud final 6.51km

Las redes de Fibra Óptica (Tv Azteca) el Avance Acumulado son cero; ya que por Ley 1228 de 2008 los traslados son del Operador y por no ser de ejecución directa al proyecto no se registra Avance.

El cumplimiento en las proyecciones para el siguiente mes por tipo de red en la unidad funcional 3 depende de la programación con centro de control CODENSA Bogotá.

Las Redes Eléctricas con el operador EEC-CODENSA, presenta un avance del 100%.

Unidad Funcional 4

Facilidad	Operador	UF4 CONDICIÓN INICIAL							
		Total UF4		Ejecutado Acumulado Mes Anterior		Ejecutado Durante el Presente mes		Avance Acumulado	
		Km	%	Km	%	Km	%	Km	%
Energía	EEC- CODENSA	6.08	100%	6.08	100%	0.00	0%	6.08	100%
Energía	ENERTOLIMA	5.86	100%	5.86	100%	0.00	0%	5.86	100%
Fibra Óptica	Colombia de Telecomunicaciones	1.30	100%	1.30	100%	0.00	0%	1.30	100%
Gasoducto	Alcanos de Colombia	4.02	100%	4.02	100.00%	0.00	0%	4.02	100%
Humedas	Alcaldía San Juan de Rioseco	0.33	100%	0.33	100%	0.00	0%	0.33	100%
Humedas	Aguas del Capira	4.46	100%	4.46	100.00%	0.00	0%	4.46	100%

Facilidad	Operador	UF4 EXCLUYENDO PASO URBANO PUERTO BOGOTÁ							
		Total UF4		Ejecutado Acumulado Mes Anterior		Ejecutado Durante el Presente mes		Avance Acumulado	
		Km	%	Km	%	Km	%	Km	%
Energía	EEC- CODENSA	5.64	100%	5.64	100%	0.00	0%	5.64	100%
Energía	ENERTOLIMA	5.53	100%	5.53	100%	0.00	0%	5.53	100%
Fibra Óptica	Colombia de Telecomunicaciones	1.30	100%	1.30	100%	0.00	0%	1.30	100%
Humedas	Alcaldía San Juan de Rioseco	0.33	100%	0.33	100%	0.00	0%	0.33	100%

SE EXCLUYE PASO URBANO DE PUERTO BOGOTÁ DE LA TABLA DE CANTIDADES DE: CODENSA, ENERTOLIMA Y ALCALDIA SAN JUAN DE RIO SECO EN EL TRASLADO DE REDES Y EL VALOR EXCLUIDO SERA SUMADO A LA UF5

DISMINUCIÓN INTERFERENCIA ----- PASA A LA UF5			
OPERADOR	CANTIDAD INICIAL ESTIMADA EN KM	DESCUENTO EN KM	CANTIDAD FINAL EN KM
CODENSA	6.08	0.44	5.64
ENERTOLIMA	5.86	0.33	5.53
ALCANOS COLOMBIA	4.02	4.02	0.00
AGUAS DEL CAPÍRA	3.45	3.45	0.00

Nota: Las longitudes acumuladas están acorde con las actas suscritas con la interventoría y el operador.

Las cantidades pertenecientes al traslado de redes en el paso urbano de Puerto Bogotá corregimiento de Guaduas – Cundinamarca de la UF4 pasaran hacer parte de la UF5.

Se realiza ajuste en los traslados totales con el operador de redes húmedas en el sector de puerto bogota por mayores cantidades de obra; se ajustan los avances reales ejecutados al 30 de noviembre del 2019.

- Aguas de capira: Longitud inicial 3.45km; longitud final 4.456km.

Las redes de Fibra Óptica (Claro de Colombia – Ufinet) el Avance Acumulado es cero; ya que por Ley 1228 de 2008 los traslados son del Operador y por no ser de ejecución directa al proyecto no se registra Avance.

Con la red de Fibra Óptica de Colombia de Telecomunicaciones (Telefónica Movistar) tendrá porcentaje de Avance Acumulado; ya que tiene redes de cobre y fibra óptica (telefonía) instaladas antes del 2008.

El traslado y/o protección de todas las redes de la unidad funcional 4 presentan avance del 100%.

Unidad Funcional 5

Facilidad	Operador	UF5 CONDICIÓN INICIAL							
		Total UF5		Ejecutado Acumulado Mes Anterior		Ejecutado Durante el Presente mes		Avance Acumulado	
		Km	%	Km	%	Km	%	Km	%
Energía	EEC- CODENSA	0.71	100%	0.71	100%	0.00	0%	0.71	100%
Energía	ENERTOLIMA	1.36	100%	1.36	100%	0.00	0%	1.36	100%
Energía	CHEC	2.30	100%	2.30	100.00%	0.00	0%	2.30	100%

Facilidad	Operador	UF5 CONDICIÓN INICIAL							
		Total UF5		Ejecutado Acumulado Mes Anterior		Ejecutado Durante el Presente mes		Avance Acumulado	
		Km	%	Km	%	Km	%	Km	%
Fibra Óptica	Colombia de Telecomunicaciones	3.80	100%	3.80	100.00%	0.00	0%	3.80	100%
Gasoducto	Alcanos de Colombia	1.72	100%	1.72	100.00%	0.00	0%	1.72	100%
Gasoducto	TGI	0.55	100%	0.55	100%	0.00	0%	0.55	100%
Humedas	Empocaldas	2.48	100%	2.48	100.00%	0.00	0%	2.48	100%
Humedas	Empresa Servicios Publicos Puerto Salgar	0.160	100%	0.16	100%	0.00	0%	0.16	100%
Polieducto	Ecopetrol	1.72	100%	1.61	94%	0.00	0%	1.61	94%
Polieducto	Pacific	0.09	100%	0.09	100%	0.00	0%	0.09	100%

Facilidad	Operador	UF5 INCLUYENDO REDES DE PUERTO BOGOTA							
		Total UF5		Ejecutado Acumulado Mes Anterior		Ejecutado Durante el Presente mes		Avance Acumulado	
		Km	%	Km	%	Km	%	Km	%
Energía	EEC- CODENSA	1.15	100%	1.15	100%	0.00	0%	1.15	100%
Energía	ENERTOLIMA	1.69	100%	1.69	100%	0.00	0%	1.69	100%
Energía	CHEC	2.30	100%	2.30	100.00%	0.00	0%	2.30	100%
Fibra Óptica	Colombia de Telecomunicaciones	3.80	100%	3.80	100.00%	0.00	0%	3.80	100%
Gasoducto	Alcanos de Colombia	5.74	100%	5.74	100.00%	0.00	0%	5.74	100%
Gasoducto	TGI	0.55	100%	0.55	100%	0.00	0%	0.55	100%
Humedas	Empocaldas	2.48	100%	2.48	100.00%	0.00	0%	2.48	100%
Humedas	Empresa Servicios Publicos Puerto Salgar	0.16	100%	0.16	100%	0.00	0%	0.16	100%
Humedas	Aguas del Capira	4.46	100%	4.46	100.00%	0.00	0%	4.46	100%
Polieducto	Ecopetrol	1.72	100%	1.61	94%	0.00	0%	1.61	94%
Polieducto	Pacific	0.09	100%	0.09	100%	0.00	0%	0.09	100%

SE INCLUYEN LAS CANTIDADES A TRASLADAR DE LAS REDES PERTENECIENTES A PUERTO BOGOTÁ DE LOS OPERADORES CODENSA, ENERTOLIMA, AGUAS DEL CAPIRA Y ALCANOS DE COLOMBIA

INCLUSIÓN DE CANTIDADES A LA UF5			
OPERADOR	CANTIDAD INICIAL ESTIMADA EN KM	AUMENTO EN KM	CANTIDAD FINAL EN KM
CODENSA	0.71	0.44	1.15
ENERTOLIMA	1.36	0.33	1.69
ALCANOS COLOMBIA	1.72	4.02	5.74

INCLUSIÓN DE CANTIDADES A LA UF5			
OPERADOR	CANTIDAD INICIAL ESTIMADA EN KM	AUMENTO EN KM	CANTIDAD FINAL EN KM
AGUAS DEL CAPÍRA	0	4.46	4.46

Nota: Las longitudes acumuladas están acorde con las actas suscritas con la interventoría y el operador.

Las cantidades correspondientes al traslado de redes en el paso urbano de Puerto Bogotá corregimiento de Guaduas - Cundinamarca se excluyeron de la UF4 y pasaron hacer parte de la UF5.

Se realiza ajuste en los traslados totales con los operadores de redes húmedas y de hidrocarburos por mayores cantidades de obra; se ajustan los avances reales ejecutados al 29 de febrero del 2020.

- Aguas de capira: Longitud inicial 3.45km; longitud final 4.456km
- Empocaldas: Longitud inicial 2.04km; longitud final 2.48km
- Ecopetrol: Longitud inicial 1.486km; longitud final 1.716km

Las redes de Fibra Óptica (Cablemas Telecomunicaciones - Claro de Colombia – Edatel – Sociedad AlfaTV – Tv Azteca - Ufinet) el Avance Acumulado es cero; ya que por Ley 1228 de 2008 los traslados son del Operador y por no ser de ejecución directa al proyecto no se registra Avance.

Las redes Poliducto del operador ECOPETROL se registra un Avance Acumulado al 94% correspondiente a la actividad de protección en los sectores K3+190 en Naranjos, K5+980 en Mayaca, K8+530 en Hato Kalakali, K9+670, Glorieta Dindal Guaduoero y Glorieta Norcasia; el 6% restante forman parte de la directriz de la interventoría y la ANI de no estar de acuerdo de proteger (cambio de recubrimiento) tubería JET DUCTO 6" en el cruce de vía y el paralelismo.

Con la red de Fibra Óptica de Colombia de Telecomunicaciones (Telefónica Movistar) registra un avance del 100%, correspondiente a las protecciones de tubería que se realiza en la unidad funcional 5.

La red de Gasoducto (Alcanos de Colombia) registra avance acumulado del 100%; correspondiente a los traslados en la UF5.

Las Redes Eléctricas con los operadores EEC-CODENSA, ENERTOLIMA y CHEC presentan un avance del 100%, en la unidad funcional 5.

2.1.8 ACTAS DE OBRA EJECUTADA

Tabla 16 Actas de Obra Y Procesos de Aprobación

RESUMEN GENERAL OBRAS EJECUTADAS REDES ELECTRICAS, REDES HUMEDAS, RED TELEMATICOS, RED DE GAS Y REDES DE HIDROCARBUROS								
ACTA N°	RED ELÉCTRICA	REDES HÚMEDAS		RED HIDROCARBUROS	RED TELEMATICOS	RED GAS	TOTAL, ACTA	OBSERVACIÓN
		RED ACUEDUCTO	RED ALCANTARILLADO					
1	\$ 736,059,842	\$ -	\$ -	\$ -	\$ -	\$ -	\$ 736,059,842	APROBADA Y CANCELADO
2	\$ 827,851,795	\$ -	\$ -	\$ -	\$ -	\$ -	\$ 827,851,795	APROBADA Y CANCELADO
3	\$ 443,194,941	\$ 790,382,111	\$ -	\$ -	\$ -	\$ -	\$ 1,233,577,052	APROBADA Y CANCELADO
4	\$ 509,873,192	\$ 171,217,203	\$ -	\$ 31,508,681	\$ -	\$ -	\$ 712,599,076	APROBADA Y CANCELADO
5	\$ 805,202,624	\$ 264,228,919	\$ -	\$ 465,117,441	\$ -	\$ -	\$ 1,534,548,984	APROBADA Y CANCELADO
6	\$ 209,979,880	\$ 268,849,120	\$ -	\$ 803,321,971	\$ -	\$ -	\$ 1,282,150,971	APROBADA Y CANCELADO
7	\$ 809,681,311	\$ 140,252,012	\$ 241,367,656	\$ 1,004,553,005	\$ -	\$ -	\$ 2,195,853,984	APROBADA Y CANCELADO
8	\$ 403,575,838	\$ 66,632,757	\$ 46,994,741	\$ 816,347,519	\$ -	\$ -	\$ 1,333,550,855	APROBADA Y CANCELADO
9	\$ -	\$ -	\$ -	\$ 2,527,462,551	\$ -	\$ -	\$ 2,527,462,551	APROBADA Y CANCELADO
10	\$ 918,602,296	\$ 1,158,839,580	\$ 533,714,922	\$ 2,818,942,498	\$ -	\$ -	\$ 5,430,099,296	APROBADA Y CANCELADO
11	\$ 913,399,195	\$ 287,197,410	\$ 613,178,927	\$ 1,894,183,641	\$ -	\$ -	\$ 3,707,959,173	APROBADA Y CANCELADO
12	\$ 575,044,400	\$ 972,503,015	\$ 304,802,771	\$ 659,889,784	\$ -	\$ -	\$ 2,512,239,970	APROBADA Y CANCELADO
13	\$ 262,481,294	\$ 302,063,774	\$ 325,537,114	\$ -	\$ 128,617,199	\$ 15,929,282	\$ 1,034,628,663	APROBADA PENDIENTE FONDEO
14	\$ 580,550,884	\$ -	\$ -	\$ 488,928,729	\$ 78,122,274	\$ 24,621,139	\$ 1,172,223,026	APROBADA PENDIENTE FONDEO
15	\$ 214,546,560	\$ -	\$ -	\$ 823,813,576	\$ -	\$ -	\$ -	APROBADA PENDIENTE FONDEO
16	\$ -	\$ 466,667,835	\$ 122,932,740	\$ -	\$ 32,306,414	\$ -	\$ 621,906,989	APROBADA PENDIENTE FONDEO

2.2 MANEJO Y GESTION AMBIENTAL

2.2.1 LICENCIAS AMBIENTALES

En la siguiente tabla se relacionan las licencias ambientales con las que cuenta el proyecto:

Tabla 17 Licencias Ambientales

UF	ACTO ADMINISTRATIVO	FECHA	AUTORIDAD QUE LO APRUEBA
1	Resolución 1685 por la cual se otorga la Licencia Ambiental	24/12/2015	Autoridad Nacional de Licencias Ambientales (ANLA)
	Resolución 895 por la cual se aclara la Res 1685	18/08/2016	
	Resolución 265 por la cual se modifica la Resolución 1685	13/03/2017	
	Resolución 1454 por la cual se modifica la Resolución 1685	31/08/2020	
3	Resolución 0719	18/03/2019	Corporación Autónoma Regional de Cundinamarca Dirección Regional Magdalena Centro (CAR DRMC)
4.1	Resolución 660 por la cual se otorga la Licencia Ambiental	20/06/2016	Autoridad Nacional de Licencias Ambientales (ANLA)
	Resolución 1032 por la cual se aclara la Res 660	16/09/2016	
	Resolución 897 por la cual se aclara la Res 660	18/08/2016	
	Resolución 02471 por la cual se aclara la Res 660	18/12/2019	
5.4	Resolución 1684 por la cual se otorga la Licencia Ambiental	24/12/2015	Autoridad Nacional de Licencias Ambientales (ANLA)
	Resolución 975 por la cual se modifica la Resolución 1684	29/06/2018	

Fuente: Concesión Alto Magdalena S.A.S., 2021

En la siguiente tabla se relacionan los Informes de Cumplimiento Ambiental – ICA entregados a la Autoridad Nacional de Licencias Ambientales – ANLA y Corporación Autónoma Regional de Cundinamarca:

Tabla 18 Entrega Informes de Cumplimiento Ambiental ICA

UF	ICA	FECHA	RADICADO ANLA /VITAL	RADICADO ALMA
1	1	18-10-2016	3500900745219816032	ALMA-2016-0003607
	2	26-05-2017	3500900745219817012	ALMA-2017-1971
	3	27-03-2018	2018035607-1-000	ALMA-2018-0894
	4	29-08-2018	2018118727-1-000	ALMA-2018-3362
	5	16-01-2019	2019003528-1-000	ALMA-2019-00086
		25-01-2019	2019007915-1-000	ALMA-2019-0272
		13-05-2019	2019061289-1-000	ALMA-2019-01659
6	06-06-2019	2019076728-1-000	ALMA-2019-01675	
7	21-10-2019	2019169877-1-000	ALMA-2019-03270	

UF	ICA	FECHA	RADICADO ANLA /VITAL	RADICADO ALMA
	8	25-02-2020	2020029083-1-000	ALMA-2020-0519
		11-05-2020	2020072512-1-000	ALMA-2020-1284
	9	20-10-2021	2021227198-1-000	ALMA-2021-1543
	10	21-10-2021	2021227615-1-000	ALMA-2021-1533
3	1	30-10-2020	20201169239	ALMA-2020-2701
	2	30-12-2021	20211218568	ALMA-2021-1877
4.1	1	06-04-2017	3500900745219817010	ALMA-2017-1043
	2	26-05-2017	3500900745219817013	ALMA-2017-2070
	3	09-08-2017	3500900745219817019	ALMA-2017-3045
	4	27-02-2018	2018022000-1-000---3500900745219818008	ALMA-2018-0302
	5	26-06-2018	3500900745219818021	ALMA-2018-1079
	6	27-09-2018	2018134927-1-000	ALMA-2018-3531
	7	23-10-2018	2018148386-1-000	ALMA-2018-3671
	8	15-03-2019	2019032162-1-000	ALMA-2019-2016
	9	03-07-2019	2019091781-1-000	ALMA-2019-1239
	10	07-08-2019	2019109979-1-000	ALMA-2019-2324
	11	18-09-2019	2019141966-1-000	ALMA-2019-02933
	12	27-04-2020	2020064051-1-000	ALMA-2020-0833
		09-06-2020	2020090832-1-000	ALMA-2020-1545
		05-08-2020	2020126054-1-000	ALMA-2020-1983
	13	07-10-2020	2020174809-1-000	ALMA-2020-2561
	14	23-10-2020	2020187947-1-000	ALMA-2020-2654
	15	28-07-2021	202115886-1-000	ALMA-2021-0915
		23-08-2021	2021176957-1-000	ALMA-2021-1224
		8-10-2021	2021218544-1-000	ALMA-2021-13655
	16	7-12-2021	2021266543-1-000	ALMA-2021-1753
	17	30-12-2021	2021286568-1-000	ALMA-2021-1897
18	30-12-2021	2021286560-1-000	ALMA-2021-1898	
19	31-01-2022	2022013242-1-000	ALMA-2022-0116	
20	31-01-2022	2022013385-1-000	ALMA-2022-0117	
21	31-01-2022	2022013614-1-000	ALMA-2022-0118	
5.4	1	01-11-2017	3500900745219817025	ALMA-2017-4326
			3500900745219817026	
	2	11-07-2018	3500900745219818028	ALMA-2018-2538
	3	17-12-2018	2018175600-1-000	ALMA-2018-4380
		10-01-2019.	2019001309-1-000	ALMA-2018-4380
	4	27-05-2019	201919069458-1-000	ALMA-2018-01647
	5	17-07-2020	2020114925-1-000	ALMA-2020-1848
	6	29-12-2020	2020232902-1-000	ALMA-2020-3199
	7	21-07-2021	2021148728-1-000	ALMA-2021-1066
8	30-11-2021	2021259576-1-000	ALMA-2021-1744	
9	14-12-2021	2021270653-1-000	ALMA-2021-1840	

Fuente: Concesión Alto Magdalena S.A.S., 2021

En la siguiente tabla se relacionan los Autos de control y seguimiento remitido por la Autoridad Nacional de Licencias Ambientales - ANLA:

Tabla 19 Autos de Control y Seguimiento – ANLA

UF	FECHA	AUTO	RESPUESTA AUTO	
			CORRESPONDENCIA	RADICADO ANLA
1	21-03-2017	Auto No. 825	ALMA-2019-00537	No. 2019015352-1-000 del 12-02-2019
	28-11-2018	Auto No. 7431		
	26-09-2019	Auto No. 08192	ALMA-2020-1134	No. 2020069459-1-000 del 05-05-2020
	25-10-2018	Auto No. 6551	ALMA-2019-00537	No. 2019015352-1-000 del 12-02-2019
	16-07-2020	Acta de reunión No 158 control y seguimiento actividades PMA	ALMA-2021-1527	2021226796-1-000 del 20-10-2021
	16-09-2020	Auto No. 09099. Declara iniciada la fase desmantelamiento y abandono	ALMA-2021-0479	20210519-15-1-000 del 24-03-2021
	02-10-2020	Auto No. 09667	-	-
	31-03-2021	Auto No. 1814	ALMA-2021-1384	2021202135-1-000 del 20-09-2021
4.1	10-09-2018	Auto No. 05681	ALMA-2018-3907	No. 2018140925-1-000 del 10-09-2018
	30-12-2019	Auto No. 11982	ALMA-2020-2782	2020198650-1-000 del 11-11-2020
	14-08-2020	Acta de reunión No 220 control y seguimiento actividades PMA	ALMA-2021-0276	2021025871-1-000 del 16-02-2021
	23-03-2021	Acta de reunión No. 70 control y seguimiento actividades PMA	ALMA-2021-1778	-2021277971-1-000 del 21-12-2021
	23-04-2021	Resolución 00779	En proceso de atención	-
5.4	25-10-2018	Auto No. 6563	ALMA-2018-4810	No. 2019000018-1-000 del 10-09-2018
	26-07-2019	Acta reunión No 89 control y seguimiento actividades PMA	ALMA-2020-1848	No. 2020114925-1-000 del 17-07-2020
	03-04-2020	Auto No. 2692		
	24-04-2020	Auto 3386	ALMA-2020-2591	2020178685-1-000 del 14-10-2020
	11-11-2020	Auto No. 10765	ALMA-2021-1095	2021155886-1-000 del 28-07-2021

UF	FECHA	AUTO	RESPUESTA AUTO	
			CORRESPONDENCIA	RADICADO ANLA
	19-09-2021	Acta No. 442	ALMA-2021-1564	2021232617-1-000 del 27-10-2021

Fuente: Concesión Alto Magdalena S.A.S., 2022

La Concesión con la comunicación ALMA-2021-ALMA-2022-0220 con radicado ANLA 2022022935-5-1-000 del 11 de febrero de 2022 se realiza la entrega del Plan de Fase de Desmantelamiento y Abandono de la Resolución No. 0660 de 2016. Al momento no se ha tenido pronunciamiento de la Autoridad ambiental,

Los días 15 y 16 de febrero de 2022 se realizó visita de control y seguimiento de la ANLA al expediente LA0004-00-2016 de la Unidad Funcional 4 subsector 1.

2.2.2 CAMBIOS MENORES

En la siguiente tabla se relacionan los cambios generados a las licencias ambientales con las que cuenta el proyecto.

Tabla 20 Cambios menores Licencias Ambientales

UF	TIPO DE TRAMITE	ENTIDAD QUE OTORGA	ESTADO DE TRAMITE	OBSERVACIONES
1	Licencia Ambiental	ANLA	OBRAS HIDRÁULICAS	<p>El 27 de Julio de 2016 mediante radicado ALMA-2016-2504 (Radicado ANLA No.2016042577-1-000), se realizó cambio menor para el ajuste a las dimensiones de la estructura hidráulica para el manejo de aguas lluvia ubicada en el K0+014 del eje 8 (Topacio), teniendo en cuenta que se autorizó una alcantarilla de 0,90 y se requiere un Box de 3m x 2,50m. Mediante comunicado ALMA-R-2016-2152 del 19 de agosto de 2016 (Radicado ANLA No. 2016049831-2-000) la autoridad solicito información adicional al cambio menor, la cual fue radicada mediante ALMA-2016-2504 el 15 de septiembre de 2016 (Radicado ANLA No. 2016058196-1-000. Sin pronunciamiento.</p> <p>El 08 de agosto de 2016 mediante radicado ALMA-2016-2648 (Radicado ANLA No.2016046622-1-000), se realizó cambio menor para ajustar las dimensiones de la obra hidráulica ubicada en el K1+858 cuerpos de agua innominados, teniendo en cuenta que fue autorizado un Box Culvert de 1,20 m x 1,20 m y se requiere un Box Culvert de 3,00 m x 3,00 m. Sin pronunciamiento.</p>

UF	TIPO DE TRAMITE	ENTIDAD QUE OTORGA	ESTADO DE TRAMITE	OBSERVACIONES
			PUENTE FLANDES	Mediante comunicado ALMA-2017-0143 el 13 de enero de 2017 se radica cambio menor al ANLA (Radicado ANLA No. 2017002786-1-000), en donde se relacionan las alternativas contractivas de la pila 2 teniendo en cuenta que por nivel freático solo se logró llegar a los 15m y se debe llegar a los 20). Sin pronunciamiento.
				Mediante comunicado ALMA-2017-0471 el 03 de febrero de 2017 se radica cambio menor al ANLA (Radicado ANLA No. 2017007452199817006), para la inclusión de seis pilotes adicionales, tres en cada costado, cambio menor que fue aprobado por el ANLA mediante comunicado ALMA-R-2017 el 17 de marzo de 2017 (Radicado ANLA 2017017232-2-000).
				Mediante comunicado ALMA-2017-1255 el 04 de abril de 2017 se radica nuevamente cambio menor ante la ANLA (Radicado ANLA No.2017024414-1-000) para la inclusión de dos pilotes laterales adicionales en la Pila 2, uno en cada costado, cambio menor aprobado mediante ALMA-R-2017-2245 el 07 de Julio de 2017 (Radicado ANLA 2017049732-2-000).
				Mediante comunicado ALMA-2017-3587 el 04 de septiembre de 2017, se radica nuevamente cambio menor ante el ANLA (2017071950-1-000) para la inclusión de un pilote adicional en la pila 2, cambio menor aprobado mediante comunicado ALMA-2017-3946 el 8 de noviembre de 2017 (Radicado ANLA 2017093165-2-000).
4.1	Licencia Ambiental	ANLA	Cambio menor UF 4.1	El 06 de octubre de 2016 mediante radicado ALMA-2016-3472 (Radicado ANLA No.2016064527-1-000), se realizó cambio menor para ajustar la ubicación de la infraestructura asociada dentro de la finca La Cajita.
				El 07 de noviembre de 2017 mediante radicado ALMA-2017-4559, se radica cambio menor para el uso de las plantas de la Cajita en las unidades Funcionales 3 y 5, mediante radicado ANLA No. 2017095325-1-000. Mediante radicado ANLA No. 2017117370-2-000 del 19 de diciembre de 2017 (Radicado Interno ALMA-R-2017-4416) aprueba el suministro de materiales pétreos del campamento la Cajita para las unidades funcionales 3 y 5.
				Se realiza la solicitud con radicación ALMA-20192826, sobre el pronunciamiento de fondo para calificar como menor o giro ordinario, la actividad de exclusión de la infraestructura asociada a la finca La Cajita del plan de cierre y abandono que se adelanta en el marco de la resolución 660 del 20 de junio de 2016, del proyecto “Unidad Funcional 4 subsector 1interconexión Cambio”. Mediante comunicación a ANLA-

UF	TIPO DE TRAMITE	ENTIDAD QUE OTORGA	ESTADO DE TRAMITE	OBSERVACIONES
				2019188644-2-000, se da respuesta a la radicación ALMA-20192826, donde se especifica que se debe dar cumplimiento a lo estipulado en la Licencia ambiental y se niega el cambio menor de la infraestructura asociada.
5.4	Licencia Ambiental	ANLA	Cambio menor UF 5.4	<p>El 12 de junio de 2017, se realiza cambio menor para el ajuste del alineamiento de la vía en el tramo comprendido entre el K1+820 al K2+300. Mediante radicado vital 3500900745219817016. Mediante radicado ANLA No. 2017055615-2-000 del 24 de julio de 2017 la Agencia Nacional de Licencias Ambientales realiza el pronunciamiento, para la aprobación del cambio menor.</p> <p>El 04 de octubre de 2017, se radica cambio menor para la instalación temporal de una planta dosificadora de concreto móvil en el K6+900, Costado derecho de la Unidad funcional 5.4, mediante radicado ANLA No. 20174091063512. Mediante radicado ANLA No. 2017101714-2-000 22 de noviembre de 2017 la Agencia Nacional de Licencias Ambientales realiza el pronunciamiento, para la aprobación del cambio menor. Mediante comunicado ALMA-2018-4281 con radicado ANLA No. 2018158630-1-000, se solicitó la ampliación del tiempo de operación de la planta móvil dosificadora de concreto, aprobada mediante cambio menor ANLA No 201710714-2-0000 del 22 de noviembre de 2017. Sin embargo mediante comunicado ALMA-R-2019-0283 con radicado ANLA 2019010703-2-000, la ANLA determino que no es procedente acceder a dicha petición.</p> <p>El 26 de diciembre de 2018, mediante el comunicado ALMA-2018-4720, Radicado ANLA 2018185136-1-000, se radico el cambio menor para variar los permisos de ocupaciones de cauce dentro de la Licencia Ambiental Resolución 1684 de 2015. Consecuentemente la ANLA, mediante radicado 2019031153-2-00 del 13 de marzo de 2019 (ALMA-R-2019-0661), aprobó como cambio menor a doce (12) de las dieciocho (18) obras hidráulicas a las cuales se le modificara la sección hidráulica; así mismo considero que la eliminación o suspensión de las veinticinco (25) obras de drenaje, no se considera como modificación menor o ajuste normal dentro del giro ordinario en la actividad licenciada; razón por la cual se consideró que el cambio menor se encuentra parcialmente aprobado.</p> <p>Con base a lo anterior mediante la comunicación ALMA-2020-0834 del 25 de marzo de 2020, la concesión presento la justificación técnica e hidráulica del cambio solicitado para las</p>

UF	TIPO DE TRAMITE	ENTIDAD QUE OTORGA	ESTADO DE TRAMITE	OBSERVACIONES
				seis (6) obras restantes, negadas en el citado cambio menor, incluyendo también una justificación más amplia y detallada de la no construcción de las veinticinco (25) obras de drenaje, que no fueron consideradas como cambio menor; todo ello en cumplimiento a lo requerido por el Acta de Reunión No. 89 del 26 de julio de 2019. Siendo así se está a la espera del pronunciamiento de la autoridad ambiental.

Fuente: Concesión Alto Magdalena S.A.S., 2022

2.2.3 PERMISOS DE APROVECHAMIENTO FORESTAL

En la siguiente tabla se relacionan los permisos de aprovechamiento forestal otorgados y en trámite del proyecto.

Tabla 21 Permisos de Aprovechamiento

UF	ACTO ADMINISTRATIVO	TRAMO	AUTORIDAD QUE LO APRUEBA
1	Resolución No. 1685 24 de diciembre de 2015	Construcción y Operación de la Variante Flandes	Autoridad Nacional de Licencias Ambientales (ANLA)
2	Resolución No. 0038 25 de abril de 2016	Mejoramiento tramo Girardot-Guataquí, incluye construcción de ciclo ruta.	Corporación Autónoma Regional de Cundinamarca- CAR-Girardot
	Informe técnico. 0884 de 9 de octubre 2017	Se autoriza el aprovechamiento forestal de 21 árboles municipio de Guataquí km 25+282	Corporación Autónoma Regional de Cundinamarca- CAR-Girardot
	Informe técnico 0385 junio 05 del 2018	Se autoriza el aprovechamiento forestal de 31 árboles municipio de Guataquí km 5+000	Corporación Autónoma Regional de Cundinamarca- CAR-Girardot
3	Resolución No. 128 21 de diciembre de 2015 modificada por la Resolución DRMC 049 del 29 de abril de 2020, modificada por la Resolución 056 del 1 de julio de 2020, modificada por la Resolución DGEN No. 20207100901 del 3-08-2020	Mejoramiento sector Guataquí – Cambao	Corporación Autónoma Regional de Cundinamarca- CAR Viani
	Resolución No. 0560 octubre 18 de 2017 modificada por la Resolución DRMC 050 del 29 de abril de 2020, modificada por la Resolución 055 del 1 de julio de 2020, modificada por	Mejoramiento sector Guataquí – Cambao	Corporación Autónoma Regional de Cundinamarca- CAR Viani

UF	ACTO ADMINISTRATIVO	TRAMO	AUTORIDAD QUE LO APRUEBA
	la Resolución DGEN No. 20207100901 del 3-08-2020		
	Informe técnico 0464 agosto 11 de 2021	Se autoriza el aprovechamiento forestal de 9 árboles, en el predio de la Escuela Campoalegre, municipio de Guataquí – UF 3 Km 47+000	Corporación Autónoma Regional de Cundinamarca- CAR- DRAM
4.1	Resolución No. 660 de junio 20 de 2016	Interconexión vial Cambao K87+330 a K88+440	Autoridad Nacional de Licencias Ambientales (ANLA)
	Resolución No. 013 de mayo 05 de 2016	Mejoramiento del tramo de vía de Cambao - Puerto Bogotá	Corporación Autónoma Regional de Cundinamarca- CAR-Vianí
4.2	Resolución N° 0061 de mayo 03 de 2016, con inicio de solicitud de prórroga por el auto 0732 de agosto 9 de 2019	Mejoramiento del tramo de vía de Cambao - Puerto Bogotá	Corporación Autónoma Regional de Cundinamarca- Guaduas
	Resolución N° 193 20 de junio del 2018 Mediante Resolución N° 202 del 28 de junio de 2018 se aclara la resolución 193.	Glorieta Puerto Bogotá	Corporación Autónoma Regional de Cundinamarca- Guaduas
	Resolución N° 0274 de agosto 29 de 2018, con aclaración por medio de la resolución. N° 0202 de 28 junio de 2018	Glorieta Nuevo Puente de Honda - costado oriental Puerto Bogotá	Corporación Autónoma Regional de Cundinamarca- Guaduas
5.1	Informe técnico N°12 del 13 de junio del 2019.	Puerto Bogotá.	Alcaldía de Guaduas
	Autorización N° 54 del 11 de junio del 2019.	Puerto Bogotá.	Corporación Autónoma Regional de Cundinamarca-Guaduas
	Autorización N° 12 del 3 de marzo del 2020	Puerto Bogotá, glorieta costado oriental nuevo puente de Honda	Corporación Autónoma Regional de Cundinamarca-Guaduas
	Resolución No. 1408 de mayo 20 de 2016	Mantenimiento y Rehabilitación de la vía Honda y Dorada	CORTOLIMA
	Resolución No. 157 del 01 de julio de 2016		
5.2	Prorroga resolución No. 2018-1535 de junio 27 de 2018	Sector faja de protección de la quebrada Galleras, Municipio de Dorada	CORPOCALDAS
	Aclaratoria resolución 2558 de octubre 17 de 2018		
	Aclaratoria resolución 2693 de Noviembre 2 de 2018		

UF	ACTO ADMINISTRATIVO	TRAMO	AUTORIDAD QUE LO APRUEBA
	Prorroga Resolución 2020-1496 del 30 de septiembre del 2020		
	Resolución N°.158 01 julio de 2016	Sector faja de protección de la quebrada Doradita, Municipio de Dorada	CORPOCALDAS
	Aclaratoria de la resolución 1537 de Junio 27 de 2018		
	Aclaratoria resolución 2559 de octubre 17 de 2018		
	Prorroga Resolución 2020-1495 del 30 de septiembre del 2020		
	Resolución N° 159 del 01 de julio de 2016	Sector faja de protección de la quebrada Burras, Municipio de Dorada	CORPOCALDAS
	Prórroga de la resolución N°. 1536 de junio 27 de 2018		
	Aclaratoria resolución N°2560 de octubre 17 de 2018		
	Prorroga Resolución 2020-1474 del 28 de septiembre del 2020		
	Resolución N° 160 de 18 julio de 2018 18 julio de 2018	Sector faja de protección del rio Guarino	CORPOCALDAS
	Prórroga resolución No. 1737 de Julio 18 de 2018		
	Resolución 2019-0079 de enero 14 de 2019, prorrogada por medio de la Resolución 2020-1453 del 25 de septiembre del 2020	Andenes pasó urbano Municipio de Dorada. El concesionario mediante la comunicación ALMA-2020-0121 del 16 de enero de 2020 realiza la solicitud de prórroga a la resolución en mención. Con certificado de entrega por correspondencia certificada No. 700031706114. El concesionario mediante la comunicación ALMA-2020-0565 del 24 de febrero realizó el pago por solicitud de prórroga de la presente resolución con el comprobante de pago No 120020028.	CORPOCALDAS
	Resolución 386 de junio 17 de 2016 Prorroga Resolución No. 2019-0113 de enero 17 de	Área de servicio k18+000, Área de servicio	CORPOCALDAS

UF	ACTO ADMINISTRATIVO	TRAMO	AUTORIDAD QUE LO APRUEBA
	2019 y Aclaratoria Resolución No.2019-0851 de abril 2 de 2019		
	Resolución 2019-0494 de febrero 18 de 2019, , prorrogada por Resolución 2020-1452 del 25 de septiembre	Intersección Puente actual Puerto Salgar Costado Occidental (Glorieta NORCASIA). El concesionario con la comunicación ALMA-2020-0122 del 16 de enero de 2020 realiza la solicitud de prórroga de la Resolución en mención, por correspondencia certificada No. 700031705416	CORPOCALDAS
	Resolución No. 1627 de jul 05 de 2018, prorrogada por Resolución 2020-1571 del 13 octubre del 2020.	Intersección Melisa Municipio de Dorada. El concesionario mediante la comunicación ALMA-2020-0524 del 18 de febrero de 2020, entrega un avance de las actividades de aprovechamiento forestal de esta resolución, documento remitido por correspondencia certificada No. 70032721893.	CORPOCALDAS
	Solicitud otorgamiento permiso de aprovechamiento forestal de árboles en riesgo con la comunicación ALMA – 2021 – 1301, la cual se recibió visita de verificación el día 16 de septiembre de 2021, del ingeniero Franklin Dussan Funcionario de CORPOCALDAS	Corredor vial comprendido entre los PR 13+750 y 9+470 UF 5.2 - Ruta Nacional 45-10.	CORPOCALDAS
	Solicitud otorgamiento permiso de aprovechamiento forestal de árboles en riesgo con la comunicación ALMA – 2021 – 1301	Corredor vial comprendido entre los PR 1+440 y 29+510 UF 5.2 - Ruta Nacional 45-10.	CORTOLIMA
	Resolución N° 2618 de septiembre 4 de 2018	Acceso al puente del rio Guarino (k9+580 - k9+700) Intersección del nuevo puente de Honda - Costado Occidental (K3+240 - k 3+480)	CORTOLIMA

UF	ACTO ADMINISTRATIVO	TRAMO	AUTORIDAD QUE LO APRUEBA
	Acta de visita del 13 de julio de 2020	Quebrada Pericos	CORTOLIMA
5.4	Resolución N° 1684 de diciembre 24 de 2015, modificada por la resolución N° 0975 de junio 29 de 2018	Vía Honda -La Dorada ruta 4510 con la vía Puerto Salgar - El Koran 4510, incluye puente nuevo	Autoridad Nacional de Licencias Ambientales (ANLA)

Fuente: Concesión Alto Magdalena S.A.S., 2022

2.2.4 LEVANTAMIENTO DE VEDAS

A continuación, se mencionan los actos administrativos mediante los cuales se aprueban los levantamientos de veda para el proyecto.

Tabla 22 Levantamiento de Vedas

UNIDAD FUNCIONAL	ACTO ADMINISTRATIVO	FECHA	AUTORIDAD QUE LO APRUEBA
1	Aprobado a través de la Resolución 1701	17 de julio de 2015	Ministerio de Ambiente y Desarrollo Sostenible
2	Aprobado a través de la Resolución 1928	2 de septiembre de 2015	Ministerio de Ambiente y Desarrollo Sostenible
3	Aprobado a través de la Resolución 2280	30 de octubre de 2015	Ministerio de Ambiente y Desarrollo Sostenible
4.1	Aprobado a través de la Resolución 2129 (Corredor vial)	30 de septiembre de 2015	Ministerio de Ambiente y Desarrollo Sostenible
	Aprobado a través de la Resolución 817 (Fuente de material La Cajita)	24 de mayo de 2016	Ministerio de Ambiente y Desarrollo Sostenible
4.2	Aprobado a través de la Resolución 2601	18 de diciembre de 2015	Ministerio de Ambiente y Desarrollo Sostenible
5.2	Aprobado a través de la Resolución 2602	18 de diciembre de 2015	Ministerio de Ambiente y Desarrollo Sostenible
5.4	Aprobado a través de la Resolución 2284	3 de noviembre de 2015	Ministerio de Ambiente y Desarrollo Sostenible
	Aprobado a través de la Resolución 1082	13 de junio del 2018	Ministerio de Ambiente y Desarrollo Sostenible

Fuente: Concesión Alto Magdalena S.A.S., 2022

2.2.5 PAGAS

A continuación, se presentan los PAGA con los que cuenta el proyecto y la correspondiente No Objeción que otorga la Interventoría.

Tabla 23 PAGAS

UNIDAD FUNCIONAL	APROBACIÓN	FECHA	AUTORIDAD QUE LO APRUEBA
2	N° CI.004/GP0225/15/7.18	10 de agosto de 2015	Interventoría
3	N° CI.004/GP0283/15/7.18	07 de septiembre de 2015	Interventoría
4.2	N° CI.004/GP0283/15/7.18	07 de septiembre de 2015	Interventoría
5.1	N° CI.004/GP8641/20/7.1.8	17 de noviembre de 2020	Interventoría
5.2	N° CI.004/GP0283/15/7.18	07 de septiembre de 2015	Interventoría
Operación y Mantenimiento	N° CI.004/GP05720/15/7.18	14 de diciembre de 2018	Interventoría
Operación y Mantenimiento	N° CI.004/GP09522/21/7.18	21 de octubre de 2021	Interventoría

Fuente: Concesión Alto Magdalena S.A.S., 2022

2.2.6 PERMISOS DE OCUPACION DE CAUCES

En la siguiente tabla se relaciona el número de ocupaciones de cauce otorgadas y en trámite por cada unidad funcional.

Tabla 24 Permisos de Ocupación de Cauces

UF	OTORGADAS	EN TRÁMITE	PORCENTAJE DE AVANCE
2	Se han otorgado 88 ocupaciones de cauce por parte de la Corporación Autónoma Regional de Cundinamarca- CAR- Alto Magdalena -Girardot	N/A	100%
3	Se han otorgado 60 ocupaciones de cauce por parte de la Corporación Autónoma Regional de Cundinamarca, Regional Alto Magdalena y Magdalena Centro, CAR-Girardot y Vianí.	Se relacionan los tramites en proceso: Desistimientos Negados: 4 Obras ajustadas: 11	95%
4.2	Se han otorgado 77 ocupaciones de cauce por parte de la Corporación Autónoma de Cundinamarca, Regional Bajo Magdalena - CAR- Guaduas.	Se relacionan los tramites en proceso: Ajustes: 9 Desistimientos: 2 Duplicidad: 9 Resuelve recurso de reposición y/o archiva expediente: 6	90 %
5.2	La unidad funcional cuenta con la totalidad de las ocupaciones de cauce, las cuales fueron otorgadas por Corpocaldas mediante Resolución 355 (08-06-2016). Por medio de la Resolución 2107 (27-08-2018) se modifica un permiso ambiental. Corpocaldas emitió el Auto No. 2021-0092 del 20 de enero que aprueba las obras construidas y archiva el expediente 2904-284	Burras,	100%
		Puente Doradita	100%
		Galleras	100%
		Guarino	100%

Fuente: Concesión Alto Magdalena S.A.S., 2022

En la etapa de operación y mantimientto que se encuentra actualmente el proyecto, se han realizado nuevos trámites de ocupación de cauce, relacionando en la siguiente la tabla el estado que se encuentran estos.

Tabla 25 Permisos de Ocupación de Cauces Etapa de Operación y Mantenimiento

UF	ABSCISA	EXPEDIENTE	ESTADO DE TRÁMITE
3	80890	58+490	Resolución DJUR No. 1713 del 16-12-2020 Otorga el permiso de ocupación de cauce modificada por la Resolución DJUR No. 50517001142 del 7 de octubre de 2021. . La Concesión interpone recurso de reposición con el radicado CAR 20211030392 del 14-04-2021. La CAR emitió la Resolución DJUR No. 50517001142 del 7 de octubre de 2021 que resuelve el recurso de reposición interpuesto a la Resolución DJUR No. 50207101713 de 16 de diciembre de 2020, dando de manera favorable para el establecimiento de la medida compensatoria.
3	80891	69+975	Resolución DJUR No. 0288 del 23-03-2021 Otorga el permiso de ocupación de cauce. La Concesión interpone recurso de reposición con el radicado CAR 20211030391 del 14-04-2021 al acto administrativo citado. El 7 de julio de 2021 se realizó visita por parte de la oficina DESCA de la CAR y la CAR DRMC para evaluar y evidenciar que en la zona a realizar la intervención no se puede realizar la siembra de la medida compensatoria establecida con la Resolución DJUR No. 0288 del 23-03-2021. Sin obtener pronunciamiento de la autoridad ambiental.
3	81885	56+250	Resolución DJUR No. 1552 del 17/11/2020 Otorga el permiso de ocupación de cauce. La Concesión interpone recurso de reposición con el radicado CAR 20201184821 del 23-12-2020 al acto administrativo citado, sin obtener pronunciamiento por la autoridad ambiental
3	81886	53+700	La Car DRMC con el oficio 07212006112 del 25 de noviembre de 2021 remite la Resolución DJUR No. 01109 del 31 de agosto de 2020 que otorga el permiso de ocupación de cauce para realizar las obras autorizadas en el PR 53+700. La Concesión interpone recurso de reposición con el radicado CAR 20211213436 del 10/12/2020 al acto administrativo citado, sin obtener pronunciamiento por la autoridad ambiental
3	81887	74+650	La Car DRMC con el oficio 07212006110 del 25 de noviembre de 2021 remite la Resolución DJUR No. 01107 del 31 de agosto de 2020 que otorga el permiso de ocupación de cauce para realizar las obras autorizadas en el PR 74+650. La Concesión interpone recurso de reposición con el radicado CAR 20211213434 del 10/12/2020 al acto administrativo citado, sin obtener pronunciamiento por la autoridad ambiental
3	89971	66+820	Concesión mediante la comunicación ALMA-2021-1684 con radicado CAR 20211206370 del 17 de noviembre de 2021 y ALMA-2021-1701 con radicado 20211207352 del 19 de noviembre realiza la solicitud permiso aprovechamiento forestal por emergencia en el sitio crítico PR 66+820 CAR DRMC profirió el Auto DRMC 01076 del 25-11-2021 inicia un trámite de aprovechamiento forestal para 109 de árboles en el PR 66+820,

UF	ABSCISA	EXPEDIENTE	ESTADO DE TRÁMITE
			<p>programando visita la Corporación para el 6 de diciembre de 2021. La visita se realiza el 6 de diciembre de 2021.</p> <p>A la fecha no se ha tenido ningún pronunciamiento de la autoridad ambiental</p>
	90857		<p>Concesión mediante comunicación ALMA-2021-1727 con radicado CAR 20211208666 del 24 de noviembre de 2021, se da aviso a la CAR DRMC de las actividades de intervención a realizar por gestión de riesgo en el PR 66+820 para la fase 1 (terraceo, geocontenedores y enrocado).</p> <p>Concesión con la comunicación ALMA-2021-1876 con radicado CAR 20211218455 del 29 de diciembre realiza la solicitud de ocupación de las obras ya iniciada por gestión de riesgo en el PR 66+820.</p> <p>Concesión con la comunicación ALMA-2022-0204 con radicado CAR 20221010228 del 10 de febrero de 2022 remite ajuste realizado a los diseños del permiso de ocupación por gestión de riesgo en el PR 66+820.</p> <p>El día 10 de febrero de 2022 se recibió visita de la CAR DRMC para revisar la solicitud del permiso de ocupación de cauce solicitado en el PR 66+820. A la fecha no se ha tenido ningún pronunciamiento de la Autoridad Ambiental.</p>
4.2	75999	18+050	<p>Mediante el oficio CAR 0421003900 (ALMA-R-2021-1571) del 15 de octubre de 2021, la CAR remite la Resolución 0125 del 16 de enero de 2020 que niega el permiso de ocupación de cauce de la obra solicitada.</p> <p>La Concesión con la comunicación ALMA-2021-1585 interpone recurso de reposición con la Resolución 0125 del 16-01-2021, teniendo, respuesta de la Corporación con el oficio CAR 04212004670 del 9-12-2021 allegando el Auto DRNM 1154 del 30-12-2021 que abre práctica de prueba y programa visita para el 27 de diciembre de 2021.</p> <p>Sin pronunciamiento de la autoridad ambiental posterior de haber realizado la visita.</p>
4.2	Sin asignación	CAR DRMC	<p>1. La Concesión con la comunicación ALMA-2021-1410 con radicado CAR 04211000555 del 30 de septiembre de 2021 realiza la solicitud del permiso de ocupación de cauce de la quebrada “Tamarindo” PR 12+680 de la unidad función 4 sub sector 2.</p> <p>La CAR con el oficio 07212005894 del 16 de noviembre de 2021 solicita información adicional para el trámite del permiso de ocupación de cauce.</p>
4.2	89603	CAR DRBM	<p>1. La Concesión con la comunicación ALMA-2021-1421 con radicado CAR 04211000558 del 30 de septiembre de 2021 realiza la solicitud del permiso de ocupación de cauce de la quebrada “Madrigal” PR 23+587 de la unidad función 4 sub sector 2.</p> <p>La CAR con el oficio 04212004081 del 3 de noviembre informa que profirió el Auto DRBM No. 01041 de 2021, que informa que para el 13 de enero 2022 se realizara la visita en la zona donde se tiene proyectado realizar la intervención de ocupación de cauce.</p> <p>La visita, se realiza y no se ha tenido ningún pronunciamiento de la autoridad ambiental</p>
5.2	15512	8+100	<p>Resolución 0641 del 8 de mayo de 2020 modificada por la Resolución 1273 del 23 de agosto de 2020</p>

Fuente: Concesión Alto Magdalena S.A.S., 2022

2.2.7 ARQUEOLOGIA

El proyecto se encuentra en la fase de implementación del Plan de Manejo Arqueológico, el cual requiere de una aprobación por parte del ICANH:

Tabla 26 Arqueología por Unidad Funcional

UNIDAD FUNCIONAL	ACTO ADMINISTRATIVO	FECHA
UF 1	Aprobada la ejecución de Plan de Manejo Arqueológico de la Autorización No. 5640 por parte del Instituto Colombiano de Antropología e Historia – ICANH Con la comunicación ICANH 130-3891-14/05/2021 No. Recibido 3449 (Radicado interno ALMA-R-2021-0621 del 19-05-2021) el ICANH aprueba el informe final de la autorización de Intervención Arqueológica No. 5640 y se da cumplimiento a las obligaciones contraídas en la licencia arqueológica citado.	01 de abril de 2016
UF 2		
UF 3	Aprobada la Ejecución de Plan de Manejo Arqueológico de la Autorización No. 5681 por parte del Instituto Colombiano de Antropología e Historia - ICANH	20 de abril de 2016
UF. 4.1		
UF 4.2		
UF 5.2		
UF 5.4		
Campamentos Zodmes	Prospección Arqueológica para las áreas anexas del Corredor Honda- Puerto Salgar- Girardot	18 de marzo de 2016

Fuente: Concesión Alto Magdalena S.A.S., 2022

2.2.8 CRUCE AEREO SOBRE EL RIO MAGDALENA

El corredor vial atraviesa en varios momentos al río Magdalena como se observa en la siguiente tabla.

Tabla 27 Cruce aéreo y obras fluviales por Unidad Funcional

UNIDAD FUNCIONAL	ACTO ADMINISTRATIVO	FECHA	OBSERVACIONES
UF 1	Resolución 016	28 de marzo de 2016	Corporación Autónoma Regional del Río Grande de la Magdalena – CORMAGDALENA
UF 2	Resolución 020 (Modificada por la Resolución 374 del 06/10/2016, modificada por la Resolución 150 del 09 de junio de 2017) Resolución 0126 del 21 de mayo de 2020. Por medio de la cual se	26 de marzo de 2016	Corporación Autónoma Regional del Río Grande de la Magdalena – CORMAGDALENA. Mediante la comunicación ALMA-2020-0527 del 19 de febrero, solicitó a esta autoridad, la modificación de las Resolución 020 de 2016, (modificada por

UNIDAD FUNCIONAL	ACTO ADMINISTRATIVO	FECHA	OBSERVACIONES
	modifican parcialmente las Resoluciones No.374 de 2016 y 150 de 2017 modificatorias de la Resolución No. 20 de 2016 proferidas por Cormagdalena y se toman otras determinaciones.		la Resolución 0374 del 06/10/2016, modificada por la Resolución 150 del 09/06/2017). Mediante la comunicación ALMA-2020-1783 del 08 de julio de 2020, se da cumplimiento a la obligación establecida en el artículo segundo de la Resolución No. 000126 del 21 de Mayo de 2020.
UF 4.2	Resolución 020 (Modificada por la Resolución 374 del 06/10/2016, modificada por la Resolución 150 del 09 de junio de 2017). Resolución 0126 del 21 de mayo de 2020. Por medio de la cual se modifican parcialmente las Resoluciones No.374 de 2016 y 150 de 2017 modificatorias de la Resolución No. 20 de 2016 proferidas por Cormagdalena y se toman otras determinaciones.	26 de marzo de 2016	Corporación Autónoma Regional del Río Grande de la Magdalena – CORMAGDALENA Mediante la comunicación ALMA-2020-0527 del 19 de febrero, solicitó a esta autoridad, la modificación de las Resolución 020 de 2016, (modificada por la Resolución 0374 del 06/10/2016, modificada por la Resolución 150 del 09/06/2017). Mediante la comunicación ALMA-2020-1783 del 08 de julio de 2020, se da cumplimiento a la obligación establecida en el artículo segundo de la Resolución No. 000126 del 21 de Mayo de 2020.
UF 5.3	Solicitud de trámite	25-02-2021	Con la comunicación ALMA-2021-0324 con radicado 202102000688 la concesión remitió la solicitud de permiso o actividad no portuaria (cruce aéreo) para efectos de garantizar la conectividad de las ITS dentro del corredor vial y así prestar un mejor servicio a la comunidad y usuarios de la vía, requiere de la autorización para la ejecución de unos trabajos menores de manera contigua al Nuevo Puente Honda, que permita la instalación del cable que dé paso de la fibra óptica
		9-03-2021	Cormagdalena con el oficio CE-SGC-202103000699 informa que conforme a la documentación allegada en relación con la autorización para un cruce aéreo de una red de fibra óptica, se debe remitir en su totalidad con la tabla 3 del artículo 4 del Acuerdo No. 199 de 2017.

UNIDAD FUNCIONAL	ACTO ADMINISTRATIVO	FECHA	OBSERVACIONES
	No aplica	No aplica	El trámite de cruce aéreo de la UF 5. 3 NPH, la Concesión a decidió no continuar con este ante la Autoridad Ambiental, y, va utilizar mediante tubos protectores que contienen la fibra óptica a instalar en la zona peatonal del NPH.
UF 5.4	Resolución 021	29 de marzo de 2016	Corporación Autónoma Regional del Río Grande de la Magdalena – CORMAGDALENA

Fuente: Concesión Alto Magdalena S.A.S., 2022

2.2.9 SUSTRACCIÓN DMI LAGUNA DE COCO Y CUCHILLA DE SAN ANTONIO

La Corporación Autónoma Regional de Cundinamarca – CAR realiza mediante el Acuerdo No 16 del 21 de mayo de 2019, una modificación del artículo tercero (3) del Acuerdo 019 del 21 de 21 julio de 2016, en el cual se sustraen siete (7) punto cero cuatro hectareas (7.04 Ha) del Distrito de Manejo Integrado Cuchilla de San Antonio y Laguna de Coco.

2.2.10 ACTIVIDADES CONSTRUCTIVAS

A continuación, se relacionan las actividades ejecutadas para este periodo en la fase de operación y mantenimiento:

2.2.10.1 CAPACITACIONES Y/O CHARLAS

A continuación, se presentan las capacitaciones realizadas en este periodo por parte de los contratistas que están realizando actividades constructivas en el corredor vial.

Tabla 28. Capacitaciones y/o charlas personal de la concesión

UF	FECHA	LUGAR	TEMA	EMPRESA	ASISTENTES
3	18/01/2022	PR 66+860	Orden y aseo de las áreas de trabajo. ¿Qué hacer en caso de un accidente ofídico?.	MASSEQ	14
	19/01/2022		Manejo integral de residuos, su clasificación y gestión para disposición final. Uso adecuado de los EPP.		14
	20/01/2022		Responsabilidad y compromiso adquirido por cada uno de los colaboradores y contratistas, con respecto al adecuado manejo ambiental del proyecto.		14

UF	FECHA	LUGAR	TEMA	EMPRESA	ASISTENTES
	22/01/2022		Capacitación sobre la identificación de aspectos e impactos ambientales en la obra.		15
	25/01/2022		Fauna regional. Buen uso y cuidado de las herramientas manuales.		17
	29/02/2022		Concentración en las actividades "Ojos y mente en la tarea". Prohibición de extracción de especímenes vegetales ornamentales.		18

Fuente: Concesión Alto Magdalena S.A.S., 2022

2.2.11 PROVEEDORES

A continuación, se detalla el suministro de materiales de construcción, adquisición de agua en bloque y disposición de material de excavación de los contratistas que han realizado actividades constructivas en la etapa de operación y mantenimiento del corredor vial.

Tabla 29. Cantidades Adquiridas material pétreo UF 4.2

UF	CONTRATISTA	CLASE DE MATERIAL	FUENTE	VOLUMEN (m3)	ACTO ADMINISTRATIVO
3	MASSEQ	Arena	Cartex Valores .S.A.S	2519	Resolución No. 2174 del 24 de septiembre de 2014

Fuente: Concesión Alto Magdalena S.A.S., 2022

Tabla 30. Volumen de los residuos líquidos generados

UF	UNIDADES INSTALADAS	EMPRESA	VOLUMEN (M3)	ACTO ADMINISTRATIVO	PROVEEDOR
3	1	MASSEQ	0.084	Resolución No. 1816 de 2017	Elite Soluciones Ambientales

Fente: Concesión Alto Magdalena S.A.S., 2022

2.2.12 APROVECHAMIENTO FORESTAL

A continuación, se relaciona el volumen de material aprovechado durante la fase constructiva y etapa de operación y mantenimiento:

Tabla 31 Aprovechamiento forestal

JURISDICCIÓN	Actos Administrativos	UNIDAD FUNCIONAL	# Individuos Licenciados	Volumen Total Licenciado M ³	Volumen Comercial Licenciado M ³	# individuos Talados	Volumen Total Aprovechado M ³	Volumen Comercial Aprovechado M ³	ÁRBOLES POR TALAR	% Avance
ANLA (CAR-CUNDINAMARCA - DIRECCIÓN REGIONAL ALTO MAGDALENA - CORTOLIMA)	Resolución No. 1685 de diciembre 24 de 2015	1 - PAVCOL	3593	542.52	324.77	3366	503.23	301.75	227	93.68%

AVANCE DE APROVECHAMIENTO FORESTAL POR UNIDADES FUNCIONALES Y CONSTRUCTORES										
JURISDICCIÓN	Actos Administrativos	UNIDAD FUNCIONAL	# Individuos Licenciados	Volumen Total Licenciado M ³	Volumen Comercial Licenciado M ³	# individuos Talados	Volumen Total Aprovechado M ³	Volumen Comercial Aprovechado M ³	ÁRBOLES POR TALAR	% Avance
CAR-CUNDINAMARCA - DIRECCIÓN REGIONAL ALTO MAGDALENA	Resolución No. 0038 de abril 25 de 2016	2 - PAVCOL	8076	2891.13	1448.87	6066	2380.519	1504.8	2010	75.11%
		2 - MHC	4002	864.01	508.28	3736	761.88	521.38	266	93.35%
	AUTO 094 de 07 de febrero de 2018	2- PAVCOL	21	1,6	0,4	21	1,6	0,4	0	100.0%

AVANCE DE APROVECHAMIENTO FORESTAL POR UNIDADES FUNCIONALES Y CONSTRUCTORES										
JURISDICCIÓN	Actos Administrativos	UNIDAD FUNCIONAL	# Individuos Licenciados	Volumen Total Licenciado M ³	Volumen Comercial Licenciado M ³	# individuos Talados	Volumen Total Aprovechado M ³	Volumen Comercial Aprovechado M ³	ÁRBOLES POR TALAR	% Avance
	AUTO 521 de 07 de Junio de 2018		31	3,03	1,07	31	3,03	1,07	0	100.0%
	Autorización 0135 de 10 de septiembre 2021- Informe técnico 0464 11 de Agosto de 2021	3 - ALMA	9	1.27	0.39	9	1.27	0.39	9	0%
TOTAL			10709	2594,32	1210,92	10537	2556,16	1183,87	172	99.03%

AVANCE DE APROVECHAMIENTO FORESTAL POR UNIDADES FUNCIONALES Y CONSTRUCTORES										
JURISDICCIÓN	Actos Administrativos	UNIDAD FUNCIONAL	# Individuos Licenciados	Volumen Total Licenciado M ³	Volumen Comercial Licenciado M ³	# individuos Talados	Volumen Total Aprovechado M ³	Volumen Comercial Aprovechado M ³	ÁRBOLES POR TALAR	% Avance
CAR-CUNDINAMARCA - DIRECCIÓN REGIONAL MAGDALENA CENTRO	Resolución No. 128 de diciembre del 21 de 2015 modificada por la Resolución DRMC 049 del 29 de abril de 2020, modificada por la Resolución 056 del 1 de julio de 2020, modificada por la Resolución DGEN No. 20207100901 del 3-08-2020	3 - MHC	8347	2322.36	1099.37	8184	2285.47	1072.71	163	98.05%
	Prorroga Res. No. 0434 de junio 29 de 2017									

AVANCE DE APROVECHAMIENTO FORESTAL POR UNIDADES FUNCIONALES Y CONSTRUCTORES										
JURISDICCIÓN	Actos Administrativos	UNIDAD FUNCIONAL	# Individuos Licenciados	Volumen Total Licenciado M ³	Volumen Comercial Licenciado M ³	# individuos Talados	Volumen Total Aprovechado M ³	Volumen Comercial Aprovechado M ³	ÁRBOLES POR TALAR	% Avance
	Resolución No. 0560 del 18 de octubre de 2017 modificada por la Resolución DRMC 050 del 29 de abril de 2020, modificada por la Resolución 055 del 1 de julio de 2020, modificada por la Resolución DGEN No. 20207100901 del 3-08-2020	3 - MHC	2353	270.69	111.16	2353	270.69	111.16	0	100.0%
	Forestal único, Comunicación ALMA – 2021 – 1684, del 17 de noviembre de 2021, Radicado CAR 20211206370, se hizo entrega de la documentación pertinente sin embargo la Autoridad ambiental no se ha pronunciado. Dada las condiciones de emergencia y la declaratoria de la Alcaldía municipal de Beltrán mediante Decreto 110-05-059-2021 del 9 de noviembre de 2021 “Por el cual se decreta la calamidad pública en el municipio de Beltrán departamento de Cundinamarca” por la	3	109	30,864	8,338	34	7,162	1,711	75	31.19

AVANCE DE APROVECHAMIENTO FORESTAL POR UNIDADES FUNCIONALES Y CONSTRUCTORES										
JURISDICCIÓN	Actos Administrativos	UNIDAD FUNCIONAL	# Individuos Licenciados	Volumen Total Licenciado M ³	Volumen Comercial Licenciado M ³	# individuos Talados	Volumen Total Aprovechado M ³	Volumen Comercial Aprovechado M ³	ÁRBOLES POR TALAR	% Avance
	situación de emergencia presentada en el sitio crítico del PR 66+820 de la Ruta Nacional 4508, se talaron 34 individuos									
TOTAL			10809	2623,914	1218,86	10571	2563,32	1185,87	238	97.79%

AVANCE DE APROVECHAMIENTO FORESTAL POR UNIDADES FUNCIONALES Y CONSTRUCTORES										
JURISDICCIÓN	Actos Administrativos	UNIDAD FUNCIONAL	# Individuos Licenciados	Volumen Total Licenciado M ³	Volumen Comercial Licenciado M ³	# individuos Talados	Volumen Total Aprovechado M ³	Volumen Comercial Aprovechado M ³	ÁRBOLES POR TALAR	% Avance
CAR-CUNDINAMARCA - DIRECCIÓN REGIONAL MAGDALENA CENTRO	Licencia Ambiental con resolución 0660 del 20 de junio de 2016	4,1 - MHC	986	187.66	107.49	772	155.512	94.018	214	78.30%

AVANCE DE APROVECHAMIENTO FORESTAL POR UNIDADES FUNCIONALES Y CONSTRUCTORES										
Actos Administrativos	UNIDAD FUNCIONAL	# Individuos Licenciados	Volumen Total Licenciado M ³	Volumen Comercial Licenciado M ³	# individuos Talados	Volumen Total Aprovechado M ³	Volumen Comercial Aprovechado M ³	ÁRBOLES POR TALAR	% Avance	
Resolución No. 013 del 5 de mayo de 2016	4.2 - MHC - VIANÍ	322	311.98	42.17	322	311.98	42.17	0	100.0%	

	4.2 - MECO - VIANÍ	2232	796.92	214.39	2232	796.92	207.28	0	100.0%
Resolución No. 061 de mayo 03 de 2016	4.2 MECO - GUADUAS	4643	1992,17	1078,51	4533	1901,445	1046,847	110	97,63%
TOTAL		7197	3101,07	1335,07	7087	3010,345	1296,297	110	99,21%

AVANCE DE APROVECHAMIENTO FORESTAL POR UNIDADES FUNCIONALES Y CONSTRUCTORES										
JURISDICCIÓN	Actos Administrativos	UNIDAD FUNCIONAL	# Individuos Licenciados	Volumen Total Licenciado M ³	Volumen Comercial Licenciado M ³	# individuos Talados	Volumen Total Aprovechado M ³	Volumen Comercial Aprovechado M ³	ÁRBOLES POR TALAR	% Avance
CAR- CUNDINAMARCA - DIRECCIÓN REGIONAL BAJO MAGDALENA	Resolución No. 202 de junio 28 de 2018	5,1 MECO - GUADUAS	81	19.94	8.83	77	17.81	7.82	4	95.06%
	Resolución No. 0274 de agosto 29 de 2018		207	34.36	13.32	0	0	0	207	0.00%
PLANEACIÓN GUADUAS	Permiso UMATA Autoriza del 13-06-2019 - I. T N°12		17	1.92	0.53	17	1.92	0.53	0	100.0%
CAR	Autorización N°54 de julio 11 del 2019		3	0.21	0.059	3	0.21	0.059	0	100.0%
CAR-DRBM	Autorización N°12 del 3 de marzo del 2020		13	3,1	1,429	13	3,1	1,429	0	100.0%
TOTAL			321	59,53	24,168	110	23,04	9,838	211	79,01%

AVANCE DE APROVECHAMIENTO FORESTAL POR UNIDADES FUNCIONALES Y CONSTRUCTORES										
JURISDICCIÓN	Actos Administrativos	UNIDAD FUNCIONAL	# Individuos Licenciados	Volumen Total Licenciado M ³	Volumen Comercial Licenciado M ³	# individuos Talados	Volumen Total Aprovechado M ³	Volumen Comercial Aprovechado M ³	ÁRBOLES POR TALAR	% Avance
CORTOLIMA	Resolución 1408 mayo 20 de 2016	5,2 - MECO	43	24.6	6.83	43	24.6	6.83	0	100.0%
CORTOLIMA	Resolución No. 2618 de septiembre 04 de 2018		79	153,14	87,16	63	128,12	75,44	16	79,75%

AVANCE DE APROVECHAMIENTO FORESTAL POR UNIDADES FUNCIONALES Y CONSTRUCTORES										
JURISDICCIÓN	Actos Administrativos	UNIDAD FUNCIONAL	# Individuos Licenciados	Volumen Total Licenciado M ³	Volumen Comercial Licenciado M ³	# individuos Talados	Volumen Total Aprovechado M ³	Volumen Comercial Aprovechado M ³	ÁRBOLES POR TALAR	% Avance
CORPOCALDAS	Resolución 160 de 01 de julio de 2016; prorrogada Resolución No. 1737 de 18 Julio de 2018 GUARINO		40	15,756	4,801	27	145	3,412	13	70,00%
	Resolución No. 2560 de octubre 17 de 2018, prorrogada mediante Resolución 2020-1474 del 28 de septiembre del 2020. BURRAS		51	67,68	38,08	49	54,08	29,44	2	96,08%
	Resolución No. 2559 de octubre 17 de 2018, prorrogada mediante Resolución 2020-1495 del 30 de septiembre del 2020. DORADITA		30	67,63	36,83	15	25,35	16,3	15	50,00%
	Resolución No 2558 de octubre 17 de 2018, prorrogada mediante Resolución 2020-1496 del 30 de septiembre del 2020. GALLERAS		37	94,45	52,87	5	11,19	6,25	32	13,51%
	Resolución 386 de junio 17 de 2016 – (Resolución 2019-0113 del 17 de enero de 2019), prorrogada mediante Resolución 2020-1548 del 7 de octubre del 2020. ÁREA DE SERVICIO		85	84,81	38,514	39	21,38	7,13	46	44,32%
	Resolución No.1627 de julio 5 de 2018, prorrogada		27	40,81	18,14	16	6,48	2,23	11	70,37%

AVANCE DE APROVECHAMIENTO FORESTAL POR UNIDADES FUNCIONALES Y CONSTRUCTORES										
JURISDICCIÓN	Actos Administrativos	UNIDAD FUNCIONAL	# Individuos Licenciados	Volumen Total Licenciado M ³	Volumen Comercial Licenciado M ³	# individuos Talados	Volumen Total Aprovechado M ³	Volumen Comercial Aprovechado M ³	ÁRBOLES POR TALAR	% Avance
	mediante Resolución 2020-1571 del 13 de octubre del 2020. LA MELISA									
	Resolución 2019-0079 de 14 de Enero de 2019, prorrogada Resolución 2020-1453 del 25 de septiembre del 2020. ANDENES		182	55.08	15.69	85	21.43	6.06	97	46.70%
	Resolución 2019-0079 de 14 de enero de 2019; prorrogada por Resolución 2020-1453 del 25 de septiembre del 2020. ANDENES		165	50,905	16,442	141	44,2	15,7	24	85,45%
Div. Medio Ambiente - Alcaldía La Dorada	Resolución 2019-0494 de 18 de febrero de 2019, prorrogada por Resolución 2020-1452 del 25 de septiembre del 2020. NORCASIA	5,2 - MECO	36	57,08	13,95	36	57,1	14,0	0	100,00%
CORTOLIMA	Acta de Visita del 13-07-2020 (PQR-511-07/07/2020)	5,2 - MECO	7	4,42	1,48	7	4,4	1,5	0	100,00%
TOTAL			785	716,361	330,787	526	543,30	184,25	248	71,3%

AVANCE DE APROVECHAMIENTO FORESTAL POR UNIDADES FUNCIONALES Y CONSTRUCTORES										
JURISDICCIÓN	Actos Administrativos	UNIDAD FUNCIONAL	# Individuos Licenciados	Volumen Total Licenciado M ³	Volumen Comercial Licenciado M ³	# individuos Talados	Volumen Total Aprovechado M ³	Volumen Comercial Aprovechado M ³	ÁRBOLES POR TALAR	% Avance
ANLA	Resolución No. 1684 del 24 de diciembre de 2015	5,4 INGEVIAS	962	1357.1	580.23	962	1357.1	1250.68	0	100.00%
		5,4 MECO	200	238.71	137.52	200	238.72	134.52	0	100.00%
ANLA	Licencia Ambiental con resolución 00975 del 29 de junio de 2018	5,4 - MECO	66	49.02	15.15	46	29.2	15.15	66	69.70%
		5,4 - INGEVIAS	266	246.39	57.97	237	219.03	219.03	29	89.10%
TOTAL			1494	1891.22	790.87	1445	1844.05	1619.38	95	89.70%
TOTAL, TODAS LAS UNIDADES FUNCIONALES			37206	12851,181	6082,305	33704	11785,32	6372,87	3548	87,8%

Fuente: Concesión Alto Magdalena S.A.S., 2022

2.2.13 COMPENSACIONES AMBIENTALES

A continuación, se relaciona las compensaciones ambientales de los permisos otorgados por las autoridades ambientales:

Tabla 32 Compensaciones ambientales

UNIDAD FUNCIONAL	MEDIDA COMPENSATORIA	ÁREA REQUERIDA PARA COMPENSACIÓN	GESTIÓN PREDIAL O ÁREA DISPONIBLE PARA SIEMBRA	ÁREA SEMBRADA PARA COMPENSACIÓN	% AVANCE	CONTRATISTA	ESTADO
1	Plan Por Pérdida de la Biodiversidad	27.14	0	0	0%		La Autoridad Ambiental con la información presentada con el radicado ANLA 2020109499-1-000 del 9 de julio de 2020, profirió el Auto 1814 de 2021, informando que el área compensar por el aprovechamiento de los recursos naturales en la construcción de la Unidad Funcional debe ser de 27.17 ha. La concesión se encuentra en espera del pronunciamiento de aval para realizar la medida compensatoria en el predio denominado “La Flor.
	Plan por afectación Paisajística	2	2	2	56%	COINAM	Sembradas dos (2) hectáreas, con mantenimiento, en el predio california, con porcentaje de supervivencia de 56%.
2	Aprovechamiento Forestal	178,41	80	80	59.9%	CUMPLIMIENTO AMBIENTAL	Se han sembrado 52.000 individuos arbóreos de especies nativas, objeto del

UNIDAD FUNCIONAL	MEDIDA COMPENSATORIA	ÁREA REQUERIDA PARA COMPENSACIÓN	GESTIÓN PREDIAL O ÁREA DISPONIBLE PARA SIEMBRA	ÁREA SEMBRADA PARA COMPENSACIÓN	% AVANCE	CONTRATISTA	ESTADO
							contrato, finalizando así la fase de siembra. Para el mes de diciembre finalizo el cuarto ciclo de mantenimiento para la plantación
			95.38	39.80		ECOPLANNING	Contrato C-014-2020. Se encuentran realizando cerramientos perimetrales, producción en vivero. Se realizan verificaciones en campo de labores de cerramiento y facturación. Predio Tolú y Potrerillo
	Ocupaciones de cauce	13,76	13,76	12,69	92.22%	ERA	13960 árboles de 82 expedientes reportados a la AAC. Marcación de expedientes y resiembras de expedientes. Dando cumplimiento a lo establecido por la Autoridad Ambiental se han remitido a la CAR DRAM los informes de mantenimiento de los siguientes expedientes: Exp. 60700: ALMA-2022-0030 En atención al informe la CAR DRAM, realizó visita de

UNIDAD FUNCIONAL	MEDIDA COMPENSATORIA	ÁREA REQUERIDA PARA COMPENSACIÓN	GESTIÓN PREDIAL O ÁREA DISPONIBLE PARA SIEMBRA	ÁREA SEMBRADA PARA COMPENSACIÓN	% AVANCE	CONTRATISTA	ESTADO
							control y seguimiento el 3 de febrero de 2022, a través del funcionario Fernando Castro. Exp. 61526: ALMA-2022-0224 Exp. 60699: ALMA-2022-0227
	Árboles en riesgo	0,28	0,28	0.28	100%	COINAM	Árboles establecidos en el mes de febrero de 2021, se realizó el segundo mantenimiento en el mes de diciembre de 2021. El cual fue remitido a la Autoridad Ambiental a través del ALMA-2022-0165 del 2 de febrero de 2021. Igualmente se atendió visita de control y seguimiento por parte de la CAR DRAM, con el funcionario Fernando Castro.
	Ap. Forestales árboles en categoría especial	7,6	7,6	0	0%	ECOPLANNING	Se está en proceso de contratación con el contratista CUMPLIMIENOT AMBIENTAL pendiente siembra Res 038.
	Ap. Forestal Túnel Verde	1,4	1,4	1.4	100%	COINAM	Arboles establecidos, incluyendo cerramientos. Se adelantan mantenimientos y seguimientos. En proceso de elaboración de informe que reporta el cuarto mantenimiento de la medida compensatoria

UNIDAD FUNCIONAL	MEDIDA COMPENSATORIA	ÁREA REQUERIDA PARA COMPENSACIÓN	GESTIÓN PREDIAL O ÁREA DISPONIBLE PARA SIEMBRA	ÁREA SEMBRADA PARA COMPENSACIÓN	% AVANCE	CONTRATISTA	ESTADO
3	Aprovechamiento forestal	105,39	105,39	0	0%	-	La Corporación Autónoma Regional de Cundinamarca CAR-expidió las resoluciones 049 y 050 del 29 de abril de 2020, mediante las cuales aprueba el cambio de medida compensatoria propuesto por la Concesión Alto Magdalena. S.A.S.
	Ocupaciones de cauce	14,91	14,91	14,91	100%	ERA - ALMA	Las compensaciones forestales correspondientes a los permisos de ocupación de cauce, fueron establecidas en su totalidad en el trimestre anterior, realizando una resiembra de 3100 individuos, los cuales representan el 19% del total de individuos. Mediante comunicaciones ALMA-2022-016, ALMA-2022-017, ALMA-2022-018, ALMA-2022-019, ALMA-2022-021, ALMA-2022-022, ALMA-2022-023, ALMA-2022-025, ALMA-2022-026, ALMA-2022-027, ALMA-2022-028, ALMA-2022-029, de enero 5 de 2022, se reportó el establecimiento de las medidas compensatorias de los expedientes, 51477, 51479, 51488, 51489, 51503, 51533,

UNIDAD FUNCIONAL	MEDIDA COMPENSATORIA	ÁREA REQUERIDA PARA COMPENSACIÓN	GESTIÓN PREDIAL O ÁREA DISPONIBLE PARA SIEMBRA	ÁREA SEMBRADA PARA COMPENSACIÓN	% AVANCE	CONTRATISTA	ESTADO
							51534, 51481, 51491, 51512, 51535 y 62717. Dando cumplimiento a lo establecido por la Autoridad Ambiental se han remitido a la CAR DRAM los informes de mantenimiento de los siguientes expedientes Exp. 51701: ALMA-2022-0224, en atención al informe la CAR DRAM, realizó visita de control y seguimiento el 3 de febrero de 2022, a través del funcionario Fernando Castro. Exp. 51714: ALMA-2022-0227
	Árboles en categoría especial	0,32	0	0	0%		Pendiente de contratación
	Aprovechamiento árboles aislados	0,092	0.092	0.092	100%	ALMA	Autorización 0135 de 10 de septiembre 2021- Informe técnico 0464 11 de Agosto de 2021. Se establecieron 102 árboles como medida compensatoria de las especies Ocobo (<i>Tabebuia rosea</i>) y Chicalá (<i>Handroanthus crhyanthus</i>), en la Hacienda Monterrey del municipio de Guataquí, en inmediaciones de la ronda hídrica de la Quebrada Pony. A través del Ingeniero Fernando Castro, la CAR DMRC,

UNIDAD FUNCIONAL	MEDIDA COMPENSATORIA	ÁREA REQUERIDA PARA COMPENSACIÓN	GESTIÓN PREDIAL O ÁREA DISPONIBLE PARA SIEMBRA	ÁREA SEMBRADA PARA COMPENSACIÓN	% AVANCE	CONTRATISTA	ESTADO
							realizó visita de seguimiento y control a la compensación establecida el día 24 de noviembre de 2021.
	Aprovechamiento forestal único PR 66+820 por emergencia	-	-	-	-	-	La concesión está a la espera del pronunciamiento de la Autoridad Ambiental competente. CAR DMRC
	Aprovechamiento forestal (Licencia Ambiental)	0.09	0.09	0.090	100%	ALMA	Resolución 0719 del 18 de marzo del 2019: Sembrado por Concesión ALMA predio La Rivera, equivalente a 60 árboles, avance de siembra de 0.09 ha
4.1	Plan de Inversión 1%	1,19	1,19	1,19	100%	INGECIMEINS	Se finalizaron labores correspondientes al cuarto ciclo de mantenimiento a los 1408 árboles sembrados en el predio la cajita.
	Diseño Paisajístico	12,5	12,5	12,5	100%	INGECIMEINS	Esta siembra se realizó en dos etapas: una en diciembre de 2019, sembrando alrededor de 7,5 Hectáreas y las restantes 5 Ha se sembraron en el mes de Enero de 2020, para un total de 12,5 Ha de pasto, con las cuales se realizó

UNIDAD FUNCIONAL	MEDIDA COMPENSATORIA	ÁREA REQUERIDA PARA COMPENSACIÓN	GESTIÓN PREDIAL O ÁREA DISPONIBLE PARA SIEMBRA	ÁREA SEMBRADA PARA COMPENSACIÓN	% AVANCE	CONTRATISTA	ESTADO
							la reconfiguración del área. Ha la fecha no se han vuelto a presentar actividades.
	Plan Por Pérdida de la Biodiversidad	30,38	30,38	0	0%	CIINAS	Se radicó el Plan de Compensación por Pérdida de Biodiversidad a la ANLA. Mediante la comunicación del 2021-12-01, con radicación 2021260967-2-000, la autoridad ambiental se dio aprobación parcial del PCPB en espera de que se realice el cumplimiento de algunos requerimientos..
4.2	Aprovechamiento forestal	89.13	62,22	30	24,8%	ECOPLANNING	Contrato C-13 del 2020, Resolución 061 del 3 de mayo del 2016: GP de 62.22 ha, con la siembra de 57.26 ha, equivalentes a 40.440 árboles ya establecidos con segundo y tercer ciclo de mantenimiento. Pendiente Otrosí al contrato C-13. Contrato C-100 del 2018; 5 ciclo de mantenimiento de 17.800 árboles

UNIDAD FUNCIONAL	MEDIDA COMPENSATORIA	ÁREA REQUERIDA PARA COMPENSACIÓN	GESTIÓN PREDIAL O ÁREA DISPONIBLE PARA SIEMBRA	ÁREA SEMBRADA PARA COMPENSACIÓN	% AVANCE	CONTRATISTA	ESTADO
	Aprovechamiento forestal				0%	INGECIMEINS	Resolución 013: Contratista en actividades de Gestión Predial.
	Ocupaciones de cauce	16,18	16,18	16,18	100%	ECOPLANNING	18.000 árboles establecidos, de 78 expedientes
	Aprovechamiento forestal	3,12	0	0	0%	ECO PLANNING	En proceso de firma de Otrosí para la ejecución de 3,12 ha con ECO PLANNING
5.1	Aprovechamiento forestal			0.04	100%	ALMA	Autorización CAR 54 del 11 julio de 2019, Sembrado por Concesión ALMA predio Casa Loma, equivalente a 27 árboles, avance de siembra de 0.04 ha
5.2	Aprovechamiento forestal	19,41	0,38	0,38	100%	-	Lo sembrado corresponde a resolución 1408 Finca La Brasilia, sembrado por La concesión. En julio de 202 se realizó visita de la Corporación, se espera acto administrativo recibo de la medida compensatoria y archivo del expediente
5.4	Plan Por Pérdida de la Biodiversidad	29,42	29,42	0	0%	CUMPLIMIENTO AMBIENTAL	Mediante radicado ANLA 2020041725-1-000, se entregó la versión definitiva

UNIDAD FUNCIONAL	MEDIDA COMPENSATORIA	ÁREA REQUERIDA PARA COMPENSACIÓN	GESTIÓN PREDIAL O ÁREA DISPONIBLE PARA SIEMBRA	ÁREA SEMBRADA PARA COMPENSACIÓN	% AVANCE	CONTRATISTA	ESTADO
							del plan de compensación por pérdida de Biodiversidad. Sin embargo, el propietario del predio el Rodeo donde se planteó la realización del PCPB desistió de realizar la compensación en su predio; por lo que a la fecha el contratista se encuentra realizando gestión predial para la ejecución del plan.
	Sustracción del DMI	28	28	0	0%	-	Reunión con alcalde de Puerto Salgar para radicación de proceso de compra de predio La Esperanza (28 ha), en proceso entrega a CAR DRBM de pozo profundo. Pendiente diseño de obras en quebrada Arenales
TOTAL		566,56	500,17	200,25			

Fuente: Concesión Alto Magdalena S.A.S., 2022

2.2.14 REHABILITACION ECOLOGICA

Tabla 33 Rehabilitación Ecológica

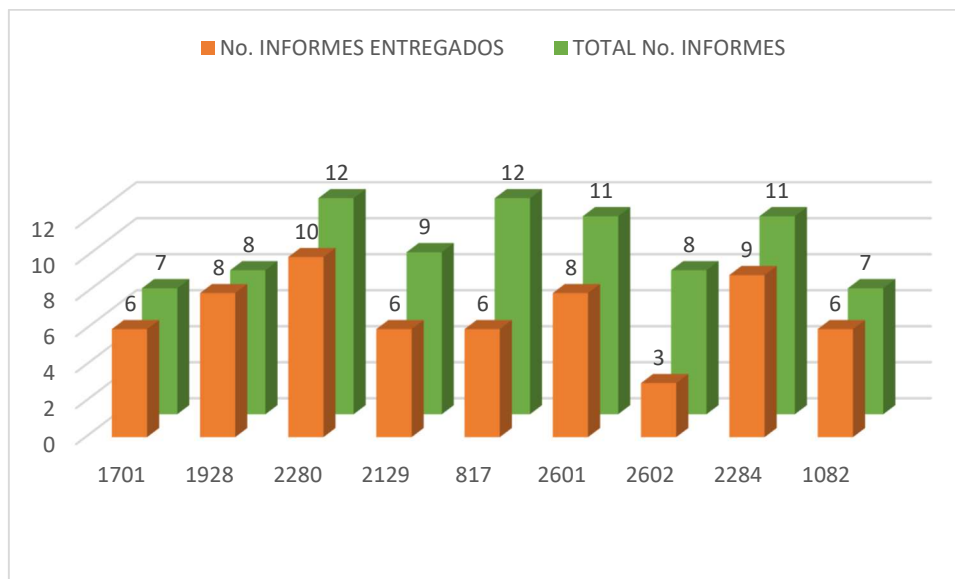
NIDAD FUNCIONAL	MEDIDA COMPENSATORIA	ÁREA REQUERIDA PARA COMPENSACIÓN	GESTIÓN PREDIAL O ÁREA DISPONIBLE PARA SIEMBRA	ÁREA SEMBRADA PARA COMPENSACIÓN	% AVANCE	CONTRATISTA	ESTADO
2	Veda	1	0	0	0%	INGECIMEINS	Fue seleccionado el predio Remolino y se firmó convenio con el propietario para la ejecución y realización de actividades.
3	Veda	1	1	1	100%	ALMA-	Sembrado por Concesión ALMA Finca El Porvenir
4.1	Veda	2,5	2,5	2,5	100%	INGECIMEINS	Sembrado por INGENECIMEINS en la Finca La Ilusión y El Porvenir. Para el mes de diciembre se realizaron las actividades de mantenimiento
4.2	Veda	3	3	3	100%	INGECIMEINS	Se realizó la siembra de 2883 individuos en 3Ha en la finca quinta Brasilia-Honda. Para el mes de diciembre se realizaron las actividades de mantenimiento
5.2	Veda	1	0	0	0%	INGECIMEINS	En gestión predial para el área al que se le realizará rehabilitación ecológica
5.4	Veda	2	0	0	0%	INGECIMEINS	Fue seleccionado el predio La Aurora y se firmó convenio con el propietario para la ejecución y realización de actividades

Tabla 34 Cumplimiento de informes semestrales por permisos de levantamiento de veda

UF	RESOLUCIÓN	No. INFORMES ENTREGADOS	INFORMES PENDIENTES	TOTAL No. INFORMES	Avance%
1	1701 de 2015	6	0	7	85%
2	1928 de 2015	8	0	8	100%
3	2280 de 2015	10	2	12	83%
4.1	2129 de 2015	6	2	9	66%
	0817 de 2016	6	2	12	75%
4.2	2601 de 2015	8	3	11	75%
5.2	2602 de 2015	3	3	8	37%
5.4	2284 de 2015	9	2	11	81%
	1082 de 2018	6	1	7	85%

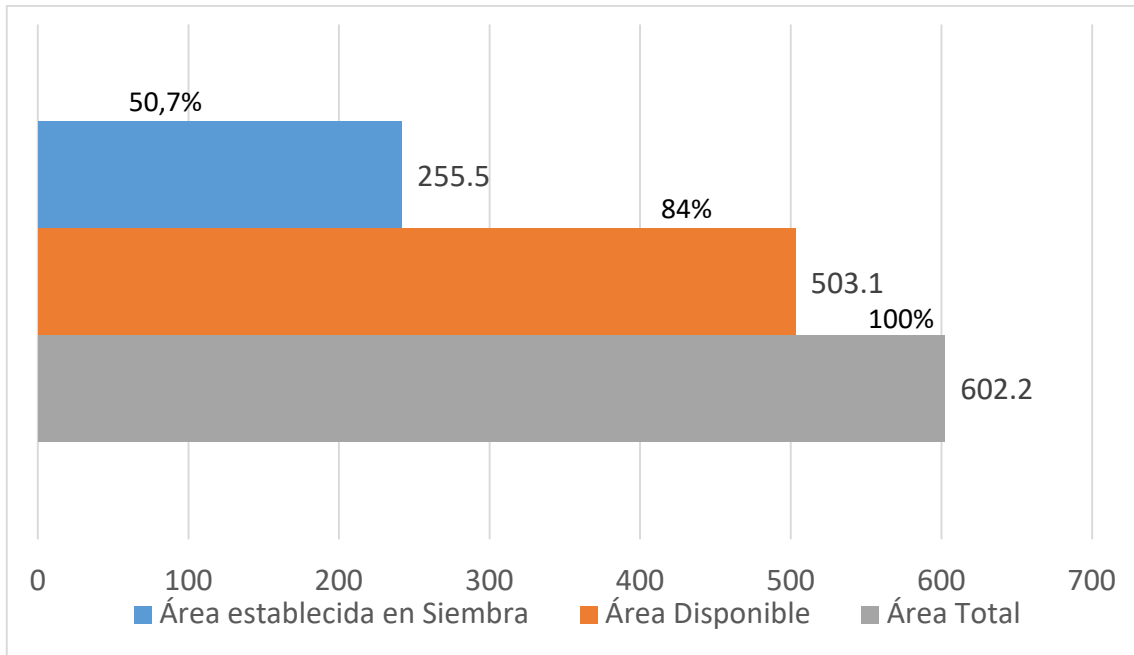
Fuente: Concesión Alto Magdalena S.A.S., 2022

Ilustración 1. Cumplimiento de informes semestrales por permisos de levantamiento de veda



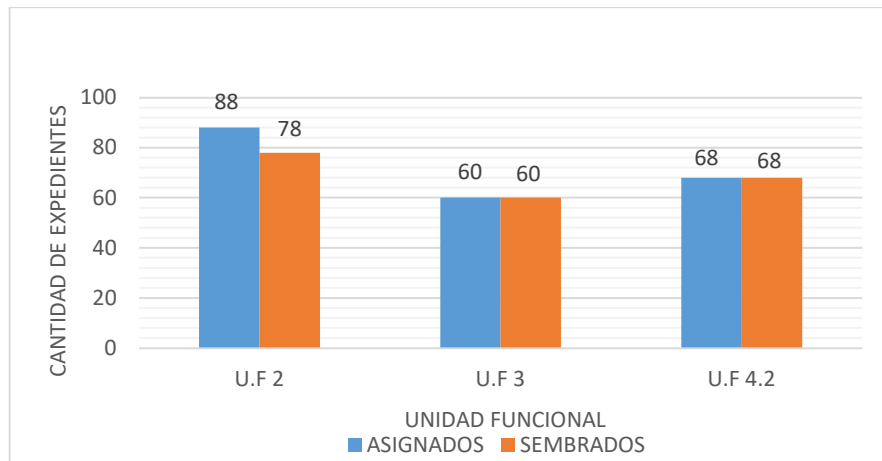
Fuente: Concesión Alto Magdalena S.A.S., 2022

Ilustración 2. Avances en gestión predial y establecimiento de áreas (ha).



Fuente: Concesión Alto Magdalena S.A.S., 2022

Ilustración 3. Balance compensaciones ambientales por expedientes de ocupación de cauce.

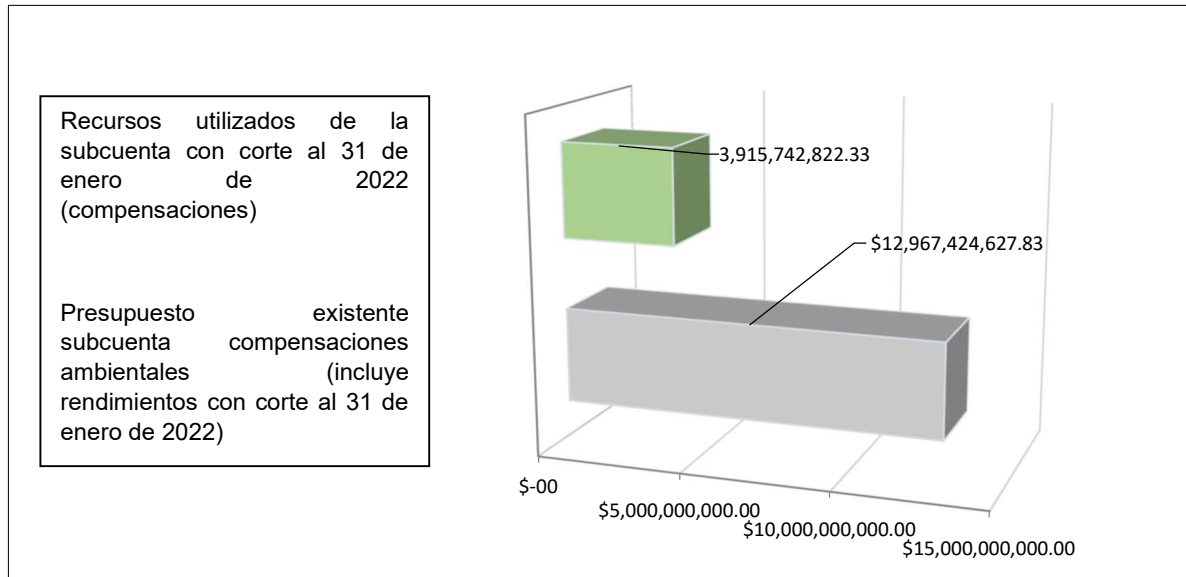


Fuente: Concesión Alto Magdalena S.A.S., 2022

2.2.15 SUBCUENTA COMPENSACIONES AMBIENTALES

En el periodo comprendido del presente informe, la Concesión Alto Magdalena S.A.S., presenta el valor utilizado de la subcuenta de compensaciones del contrato de concesión APP No. 003 de 2014, los cuales se han utilizado en los contratos celebrados con Acción Verde, Estrategias de Renovación Ambiental - ERA, Ecoplaning, Ingecimeins, Cumplimiento ambiental y CIINAS, las cuales se evidencian en la siguiente ilustración:

Ilustración 4. Estado subcuenta compensaciones ambientales



Fuente: Concesión Alto Magdalena S.A.S., 2022

2.2.16 TRÁMITES ESPECIALES

- **CORMAGDALENA:** A continuación, se relaciona la trazabilidad de los trámites realizados con la autoridad ambiental Durante este mes el Concesionario remito las siguientes comunicaciones a esa entidad:

Tabla 35 Trazabilidad Cormagdalenana

CONSECUTIVO	FECHA	ASUNTO
ALMA-2018-2605	11 de julio de 2018	Obligaciones resolución No. 374 del 06 de octubre del 2016, mediante la cual se modifica la resolución No.0020 del 26 de enero de 2016
ALMA-2018-2606	11 de julio de 2018	Obras hidráulicas fluviales construidas sobre la ronda del rio magdalena en las unidades funcionales 2 y 4- Resolución No.0020 del 26 de enero de 2016
ALMA-2018-3009	1 de agosto de 2018	Remisión pólizas Resolución No. 020-2016, en repuesta a comunicado CE-SGC- 201803000473, con radicado ALMA-R-2018-0965 del 22 de marzo de 2018
ALMA-2018-3123	15 de agosto de 2018	Reiteración obligaciones Resolución No. 000374 del 06 de octubre de 2016 que modifica la resolución No.0020 del 26 de enero de 2016
ALMA-2019-00097	11 de enero de 2019	Derecho de petición
ALMA-2019-00686	22 de febrero de 2019	Derecho de petición pronunciamiento obras hidráulicas construidas UF 2. Resolución No. 020 de 2016

CONSECUTIVO	FECHA	ASUNTO
ALMA-2019-00822	6 de marzo de 2019	Respuesta comunicado SEG-201903000301 del 5 de febrero de 2019- cuentas de cobro 023 y 024 de febrero de 2019 por concepto de pago de cruce aéreo sobre el rio magdalena
ALMA-2019-01673	10 de mayo de 2019	Derecho de petición
ALMA-2019-01674	10 de mayo de 2019	Derecho de petición
ALMA-2019-01888	31 de mayo de 2019	Solicitud mesa de trabajo
ALMA-2019-01890	31 de mayo de 2019	Solicitud interinstitucional para intervención ante requerimientos pendientes de pronunciamiento por parte de la cooperación autónoma regional del rio grande de la magdalena CORMAGDALENA
ALMA-2019-01949	6 de junio de 2019	Cumplimiento parágrafo primero, artículo sexto resolución No. 020 del 26 de enero de 2016
No Aplica	21 de junio de 2019	Acercamientos a CORMAGDALENA
Acta reunión	5 de agosto 2019	Mesa de trabajo y revisión de los derechos de petición
Acta reunión	12 de agosto de 2019	Mesa de trabajo para solicitud de la exclusión de la obra del K5+200 y los informes de interventoría
ALMA-2019-2966	18 de septiembre de 2019	Radicación del evento eximente de responsabilidad a la ANI
Reunión	27 de septiembre de 2019	Mesa de trabajo para la presentación de la asesora jurídica de CORMAGDALENA
Acta reunión	29 de noviembre de 2019	Verificación del estado de radicación de las pólizas para poder proceder a la modificación de la resolución
ALMA-2019-3455	26 de noviembre de 2019	Radicación de pólizas después de haber realizado una retroalimentación y verificación vía correo electrónico
Acta de reunión	9 de diciembre de 2019	Mesa de trabajo para volver a revisar nuevamente las pólizas
ALMA-2019-3840 ALMA-2019-3841	11 de diciembre de 2019	Se radicaron nuevamente las pólizas
ALMA-R-2019-2956	16 de diciembre de 2019	CORMAGDALENA aprueba las pólizas

CONSECUTIVO	FECHA	ASUNTO
ALMA-2020-0025	3 de enero de 2020	Se reiteran los derechos de petición en un solo comunicado de acuerdo a los compromisos con CORMAGDALENA
Acercamiento	20 de enero de 2020	Se realizó acercamiento a CORMAGDALENA, con el propósito de verificar el estado de las solicitudes y se evidenció un nuevo cambio en el personal
ALMA-2020-0233	31 de enero de 2020	Solicitud visita técnica para ubicación de puntos de señalización fluvial Resolución No. 0016 de 2016. Unidad Funcional 1.
ALMA-2020-0234	31 de enero de 2020	Solicitud visita técnica para ubicación de puntos de señalización fluvial Resolución No. 0021 de 2016.
ALMA-2020-0527	19 de febrero de 2020	Solicitud de modificación de la Resolución 020 del 26 de enero de 2016, modificada con las resoluciones 374 del 6 de octubre de 2016 y 150 del 9 de junio de 2017, con la cual se otorgó autorización a la Concesión Alto Magdalena S.A.S, para la construcción de obras hidráulicas fluviales sobre la ronda del río Magdalena, en la Unidad Funcional 2 y 4, localizadas en el corredor vial Honda-Puerto Salgar- Girardot, EN EL SECTOR ENTRE Girardot (K5+200) y Guaduas (K129+060), cuya finalidad es mejorar la estabilidad del corredor vial de los sectores denominados "Sitios Críticos" que se localizan cerca de la ronda hídrica del río Magdalena
Pagos resoluciones	21 de febrero de 2020	El concesionario realizó los pagos correspondientes al año 2020 de las resoluciones 016 y 020
Visita Cormagdalena	24 de febrero de 2020	Se realizó la visita técnica de Cormagdalena para revisar los puntos o posibles zonas para instalar la señalización, quedando a la espera del informe por parte del técnico de la entidad
ALMA-2020-0717	10 de marzo de 2020	Entrega soporte de pago por concepto de permiso de cruce aéreo otorgado mediante Resolución CORMAGDALENA 021 del 26 de enero de 2016
ALMA-2020-0716	10 de marzo de 2020	Entrega soporte de pago por concepto de permiso de cruce aéreo otorgado mediante Resolución CORMAGDALENA 016 del 21 de enero de 2016
ALMA-2020-0735	10 de marzo de 2020	Solicitud copia de informes técnicos
ALMA-2020-0854	27 de marzo de 2020	Alcance al radicado CORMAGDALENA 202002001182(Rad. Interno ALMA-2020-0717 – 9/03/2020). Entrega soporte de pago interés de mora por concepto de permiso de cruce aéreo otorgado mediante resolución 016 del 21 de enero de 2016
ALMA-R-2020-1022	22 de mayo de 2020	Notificación electrónica No 0126 de 2020. La Resolución No. 126 de 2020
		Resolución 0126 del 21 de mayo de 2020. Por medio de la cual se modifican parcialmente las Resoluciones No.374 de 2016 y 150 de 2017 modificatorias de la Resolución No. 20 de 2016 proferidas por Cormagdalena y se toman otras determinaciones.

CONSECUTIVO	FECHA	ASUNTO																														
		<p>Artículo Primero: Negar la solicitud presentada por la Concesionaria Alto Magdalena S.A.S con el oficio No 202002000764 del 19 de febrero de 2020, frente a lo expuesto en el artículo Segundo, parágrafo cuarto de la Resolución 374 de 2016 que modifica el artículo 7º de la Resolución 020 de 2016.</p> <p>Artículo Segundo: Modificar el parágrafo cuarto de la Resolución 374 de 2016 que modifica el artículo 7º la Resolución 020 de 2016, en el sentido de indicar que la entrega de los informes solicitados se cumple con la radicación de una copia de los informes mensuales entregados por la interventoría de la obra a la Agencia Nacional de Infraestructura ANI, entidad ejecutora de la obra.</p> <p>Artículo Tercero: Conceder la solicitud de la modificación del artículo primero de la Resolución 150 de 2017 que modifica el artículo 2 de la Resolución No 020 de 2016, al adicionar las coordenadas de las obras que no serán construidas el cual quedará así: Artículo 2 de la Resolución No 020 de 2016, (...) Dentro de los sectores críticos no serán construidas las siguientes obras:</p> <table border="1"> <thead> <tr> <th rowspan="2">Tipo De Obra</th> <th rowspan="2">Abscisa</th> <th colspan="2">Localización</th> </tr> <tr> <th>Este</th> <th>Norte</th> </tr> </thead> <tbody> <tr> <td>Muro de contención</td> <td>K5+200</td> <td>912874.0300</td> <td>963962.9260</td> </tr> <tr> <td>Alcantarilla Ø 0.90m</td> <td>K14+487</td> <td>913688.2470</td> <td>971559.8980</td> </tr> <tr> <td>Alcantarilla Ø 0.90m</td> <td>K14+545</td> <td>913670.6870</td> <td>971125.7810</td> </tr> <tr> <td>Alcantarilla Ø 0.90m</td> <td>K23+835</td> <td>916247.8650</td> <td>979159.5410</td> </tr> <tr> <td>Alcantarilla Ø 0.90m</td> <td>K26+311</td> <td>916344.8290</td> <td>981470.7230</td> </tr> <tr> <td>Alcantarilla Ø 0.90m</td> <td>K29+653</td> <td>918566.0620</td> <td>983661.0501</td> </tr> </tbody> </table>	Tipo De Obra	Abscisa	Localización		Este	Norte	Muro de contención	K5+200	912874.0300	963962.9260	Alcantarilla Ø 0.90m	K14+487	913688.2470	971559.8980	Alcantarilla Ø 0.90m	K14+545	913670.6870	971125.7810	Alcantarilla Ø 0.90m	K23+835	916247.8650	979159.5410	Alcantarilla Ø 0.90m	K26+311	916344.8290	981470.7230	Alcantarilla Ø 0.90m	K29+653	918566.0620	983661.0501
Tipo De Obra	Abscisa	Localización																														
		Este	Norte																													
Muro de contención	K5+200	912874.0300	963962.9260																													
Alcantarilla Ø 0.90m	K14+487	913688.2470	971559.8980																													
Alcantarilla Ø 0.90m	K14+545	913670.6870	971125.7810																													
Alcantarilla Ø 0.90m	K23+835	916247.8650	979159.5410																													
Alcantarilla Ø 0.90m	K26+311	916344.8290	981470.7230																													
Alcantarilla Ø 0.90m	K29+653	918566.0620	983661.0501																													
ALMA-2021-0324 25-02-2021 CE-SGC-202103000699 9-03-2021		<p>Mediante comunicación con radicado 202102000688 la concesión remitió la solicitud de permiso o actividad no portuaria (cruce aéreo) para efectos de garantizar la conectividad de las ITS dentro del corredor vial y así prestar un mejor servicio a la comunidad y usuarios de la vía, requiere de la autorización para la ejecución de unos trabajos menores de manera contigua al Nuevo Puente Honda, que permita la instalación del cable que dé paso de la fibra óptica.</p> <p>Cormagdalena informa que conforme a la documentación allegada en relación con la autorización para un cruce aéreo de una red de fibra óptica, se debe remitir en su totalidad con la tabla 3 del artículo 4 del Acuerdo No. 199 de 2017.</p> <p>El trámite de cruce aéreo de la UF 5. 3 NPH, la Concesión a decidió no continuar con este ante la Autoridad Ambiental, y, va utilizar mediante tubos protectores que contienen la fibra óptica a instalar en la zona peatonal del NPH.</p>																														

CONSECUTIVO	FECHA	ASUNTO
ALMA-R-2021-0642	21-05-2021	Ultimo aviso - Reiteración Observaciones y solicitud de actualización garantías derivadas de las Resoluciones Actividad No Portuaria Nos. 016 de 2016 / 020 de 2016 / 021 de 2016. / AVISO PRESUNTO INCUMPLIMIENTO.
ALMA-2021-0832	28-05-2021	Respuesta oficio CE-SGC-202103001749 (Rad. Int. ALMA-R-2021-0642) – Actualización garantías Resoluciones Actividad No Portuaria Nos. 016 de 2016 / 020 de 2016 / 021 de 2016. Con radicado Cormagdalena 202102001980 del 28 de mayo de 2021.
ALMA-2021-0895	16-06-2021	Remisión comprobante de pago intereses de mora liquidados al 28 de mayo de 2021 del permiso de cruce aéreo Resolución 0021 del 29 de enero 2016. Con radicado Cormagdalena 202102002222 del 16 de junio de 2021
ALMA-R-2021-0793	17-06-2021	Respuesta a Rad. Cormagdalena No. 2 202102001980 del 28 de mayo de 2021, Su Rad. ALMA-2021-0832
ALMA-2020-1783	9 de julio de 2020	Cumplimiento a la obligación establecida en el artículo segundo de la Resolución No. 000126 del 21 de Mayo de 2020.
ALMA-2021-1022	12-07-2021	Respuesta a su oficio CE-SGC-202103002090 (Rad. Interno ALMA-R-021-0793 del 18/06/2021) Observaciones a las garantías derivadas de las resoluciones 016/2016, 020/2016 y 021/2016. Con radicado Cormagdalena 202102002543 del 12 de julio de 2021
ALMA-R-2021-0971	16-07-2021	Con el radicado CE-SGC-202103002407 con asunto comunicado externo Cormagdalena No. CE-SGC-202103002090 del 17 de junio
ALMA-R-2021-1011	22-07-2021	Con el radicado CE-SGC-202103002452 da respuesta a Rad Cormagdalena No. 2021020002558 del 13 de julio de 2021, Su Rad. ALMA-2021-1022
ALMA-2021-1144	5-08-2021	Respuesta a su oficio CE-SGC-202103002452 (Rad. Interno ALMA-R-2021-1011 del 22/07/2021) Observaciones a las garantías derivadas de las resoluciones 016/2016, 020/2016 y 021/2016.
ALMA-R-2021-2015	23-12-2021	Aprobación póliza RCE y Cumplimiento derivadas de las Resoluciones Actividad No Portuaria Nos. 016 de 2016 / 020 de 2016 / 021 de 2016
ALMA-R-2022-0128	4-02-2022	Cuentas de Cobro No 202200013 y No 202200014 De la Resolución 016 y Resolución 021.
ALMA-2022-0256	18-02-2022	Se entrega el comprobante de pago del cobro No 202200013
ALMA-2022-0257	18-02-2022	Se entrega el comprobante de pago del cobro No 202200014
ALMA-R-2022-0200	17-02-2022	Aprobación póliza RCE y Cumplimiento derivadas de las Resoluciones Actividad No Portuaria Nos. 016 de 2016 / 020 de 2016 / 021 de 2016

Fuente: Concesión Alto Magdalena S.A.S., 2022.

- **Evento Eximente de Responsabilidad (EER) UF 4.2 Expediente 52038:** El concesionario se encuentra en proceso de revisión y evaluación de la estrategia para comenzar a desarrollar los informes técnicos de justificación de la sección hidráulica y que esta no afecta la capacidad de obra para los expedientes 70404, 70405, 70406 y 70407. Igualmente se han reportado a la interventoría los IEER desde El No. 1 hasta el No. 63, este último con fecha del 5 y el 9 de octubre de 2020, reportado con la comunicación ALMA-2020-2716, que ya se obtuvo un pronunciamiento de fondo con el Auto DRBM No. 0530 del 30 de septiembre de

2020, que declara la pérdida de fuerza ejecutoria de un acto administrativo y ordena el archivo del expediente No. 52038.

2.2.17 RELACIÓN DE CORRESPONDENCIA DEL ÁREA AMBIENTAL

Tabla 36 Relación correspondencia saliente

RADICADO	CONTACTO	FECHA REG.	ASUNTO
ALMA-2022-0119	Corporación Autónoma Regional de Cundinamarca CAR Girardot	27/01/202210:20:16	Respuesta Auto DRAM No. 03216001566 del 6 de diciembre 2021 (Rad. Int. ALMA-R-2021-1868). Expediente 61892.
ALMA-2022-0118	AUTORIDAD NACIONAL DE LICENCIAS AMBIENTALES - ANLA	27/01/202210:06:30	Entrega Informe de Cumplimiento Ambiental No. 21 obligaciones de compensaciones del componente biótico. Expediente LAV0004-00-2016.
ALMA-2022-0117	AUTORIDAD NACIONAL DE LICENCIAS AMBIENTALES - ANLA	27/01/202210:04:48	Entrega Informe Cumplimiento Ambiental No. 20 obligaciones de compensaciones del componente biótico. Expediente LAV0004-00-2016.
ALMA-2022-0116	AUTORIDAD NACIONAL DE LICENCIAS AMBIENTALES - ANLA	27/01/202210:03:36	Entrega Informe de Cumplimiento Ambiental No. 19 obligaciones compensaciones del componente biótico. Expediente LAV0004-00-2016.
ALMA-2022-0115	CORPORACION AUTONOMA REGIONAL DE GUADUAS CUNDINAMARCA	27/01/202210:02:17	Aclaración coordinadas solicitud permiso de ocupación de cauce PR23+587 Unidad Funcional 4 Sub sector 2 Ruta Nacional 45-09 quebrada Madrigal. Expediente 89603
ALMA-2022-0077	Consortio 4C	24/01/202216:54:11	Respuesta comunicación CI.004/GP9548/21/5.3 (Rad. Int. ALMA-R-2021-1628 – 30/10/2021). Reiteración solicitud No objeción Plazo de Cura- Especificaciones técnicas de la UF 5.
ALMA-2022-0064	AGENCIA NACIONAL DE MINERIA	20/01/202209:05:49	Remisión Formulario liquidación y declaración de regalías de la Autorización Temporal QBN-15031, del cuarto IV trimestre del 2021.
ALMA-2022-0063	AGENCIA NACIONAL DE MINERIA - ANM	20/01/202208:58:57	Remisión Formulario de liquidación y declaración de regalías cuarto (4) Trimestre Año 2021. Autorización Temporal SCV-09031.
ALMA-2022-0061	CORPORACION AUTONOMA REGIONAL DE CUNDINAMARCA - CAR	20/01/202208:50:11	Respuesta Auto DRAM No. 03216001557 del 6/12/2021 (Rad. Int. ALMA-R-2021-1870) y AUTO DRAM No. 0387 del 12/05/2021 (Rad. Int. ALMA-R-2021-0654). Expediente 51709.
ALMA-2022-0060	AUTORIDAD NACIONAL DE LICENCIAS AMBIENTALES - ANLA	20/01/202208:46:36	Respuesta oficio ANLA No. 2021280708-2-000 (Rad. Int. ALMA-R-2021-2048 del 23/12/2021). Ajuste Informe de Cumplimiento Ambiental ICA No. 8. Expediente LAV0068-00-2015.
ALMA-2022-0048	Consortio 4C	14/01/202208:54:57	Respuesta comunicación CI.004/GP9677/21/7.1.8 (Rad. Int. ALMA-R-2021-2002 - 21/12/2021). Aspectos e Impactos Ambientales / Operación y Mantenimiento.
ALMA-2022-0043	CORPORACION AUTONOMA REGIONAL DE VIANI	12/01/202216:12:06	Respuesta oficio CAR 0721006564 (ALMA-R-2021-2058 – 27/12/2021). Aviso Actividades intervención por gestión de riesgo en el sitio

RADICADO	CONTACTO	FECHA REG.	ASUNTO
			crítico localizado en el PR 66+820 UF 3 Ruta Nacional 45-08.
ALMA-2022-0030	Corporación Autónoma Regional de Cundinamarca CAR Girardot	05/01/202216:59:28	Respuesta Auto DRAM No. 03216001523 del 3 de diciembre 2021. Expediente 60700.
ALMA-2022-0029	CORPORACION AUTONOMA REGIONAL DE VIANI	05/01/202216:56:43	Entrega informe Técnico de manejo silvicultural No 1. Expediente 62717.
ALMA-2022-0028	CORPORACION AUTONOMA REGIONAL DE VIANI	05/01/202216:55:24	Entrega informe Técnico de manejo silvicultural No 1. Expediente 51535.
ALMA-2022-0027	CORPORACION AUTONOMA REGIONAL DE VIANI	05/01/202216:53:53	Entrega informe Técnico de manejo silvicultural No 1. Expediente 51512.
ALMA-2022-0026	CORPORACION AUTONOMA REGIONAL DE VIANI	05/01/202216:52:42	Entrega informe Técnico de manejo silvicultural No 1. Expediente 51491.
ALMA-2022-0025	CORPORACION AUTONOMA REGIONAL DE VIANI	05/01/202216:51:22	Entrega informe Técnico de manejo silvicultural No 2. Expediente 51481.
ALMA-2022-0024	CORPORACION AUTONOMA REGIONAL DEL TOLIMA	05/01/202216:28:18	Reporte caída árbol PR 6+865 Unidad Funcional 5 sub sector 2 Ruta Nacional 45-10 jurisdicción de la Corporación Autónoma Regional del Tolima - CORTOLIMA
ALMA-2022-0023	CORPORACION AUTONOMA REGIONAL DE VIANI	05/01/202208:24:37	Entrega informe Técnico de manejo silvicultural No 1. Expediente 51534
ALMA-2022-0022	CORPORACION AUTONOMA REGIONAL DE VIANI	05/01/202208:23:18	Entrega informe Técnico de manejo silvicultural No 2. Expediente 51533.
ALMA-2022-0021	CORPORACION AUTONOMA REGIONAL DE VIANI	05/01/202208:21:48	Entrega informe Técnico de manejo silvicultural No 2. Expediente 51503.
ALMA-2022-0020	CORPORACION AUTONOMA REGIONAL DE VIANI	05/01/202208:20:33	Entrega informe Técnico de manejo silvicultural No 1. Expediente 51490.
ALMA-2022-0019	CORPORACION AUTONOMA REGIONAL DE VIANI	05/01/202208:19:22	Entrega informe Técnico de manejo silvicultural No. 2. Expediente 51489.
ALMA-2022-0018	CORPORACION AUTONOMA REGIONAL DE VIANI	05/01/202208:17:57	Entrega informe Técnico de manejo silvicultural No 1. Expediente 51488.
ALMA-2022-0017	CORPORACION AUTONOMA REGIONAL DE VIANI	05/01/202208:16:32	Entrega informe Técnico de manejo silvicultural No 1. Expediente 51479.
ALMA-2022-0016	CORPORACION AUTONOMA REGIONAL DE VIANI	05/01/202208:14:51	Entrega informe Técnico de manejo silvicultural No 2. Expediente 51477

Fuente: Concesión Alto Magdalena S.A.S., 2022

Tabla 37 Relación correspondencia recibida

DESCRIPCIÓN	RADICADO	FECHA REGISTRO	CONTACTO
Respuesta al radicado 20211213436: ALMA-2021-1831	ALMA-R-2022-0115	28/01/202208:36:38	CORPORACION AUTONOMA REGIONAL DE VIANI
Respuesta al radicado 20211213434: ALMA-2021-1830	ALMA-R-2022-0114	28/01/202208:33:44	CORPORACION AUTONOMA REGIONAL DE VIANI
Revisión informes anuales manejo silvicultural / Compensaciones Ambientales	ALMA-R-2022-0113	27/01/202215:37:16	Consortio 4C
Reporte de las acciones realizadas en el año 2021 en materia de gestión ambiental de llantas usadas.	ALMA-R-2022-0106	26/01/202209:48:54	CORPORACION AUTONOMA REGIONAL DE CUNDINAMARCA - CAR
convocatoria a socialización proyecto recuperación humedal la esperanza	ALMA-R-2022-0105	26/01/202209:43:31	Alcaldía Municipal de Puerto Salgar
Expediente 90857. Citación notificación personal.	ALMA-R-2022-0101	25/01/202214:53:03	CORPORACION AUTONOMA REGIONAL DE VIANI
Respuesta al radicado 20221000948: EXPEDIENTE 60700 INFORME TECNICO CUMPLIMIENTO COMPENSACIONES	ALMA-R-2022-0094	24/01/202208:43:17	Corporación Autónoma Regional de Cundinamarca CAR Girardot
Respuesta al radicado 20211215736: PROGRAMACIÓN VISITA TECNICA EXPEDIENTE 69115	ALMA-R-2022-0093	24/01/202208:40:55	Corporación Autónoma Regional de Cundinamarca CAR Girardot
Actividades PAGA en área remanente PR6+000 RN 4509 UF4.	ALMA-R-2022-0090	21/01/202208:40:15	Consortio 4C
Respuesta al radicado 20211215424: ALMA-2021-1851	ALMA-R-2022-0089	21/01/202208:36:28	Corporación Autónoma Regional de Cundinamarca CAR Girardot
Respuesta al radicado 20211215460: ALMA-2021-1855	ALMA-R-2022-0088	21/01/202208:34:16	Corporación Autónoma Regional de Cundinamarca CAR Girardot
Respuesta al radicado 20211215458: ALMA-2021-1854	ALMA-R-2022-0087	21/01/202208:31:58	Corporación Autónoma Regional de Cundinamarca CAR Girardot
Respuesta al radicado 20211215439: ALMA-2021-1852	ALMA-R-2022-0086	21/01/202208:30:01	Corporación Autónoma Regional de Cundinamarca CAR Girardot
Respuesta al radicado 20211215447: ALMA-2021-1853	ALMA-R-2022-0085	21/01/202208:28:00	Corporación Autónoma Regional de Cundinamarca CAR Girardot
Actas de visita de árboles aislados	ALMA-R-2022-0084	20/01/202216:32:14	CORPORACION AUTONOMA REGIONAL DEL TOLIMA
Respuesta al radicado 20211215449: ALMA-2021-1853	ALMA-R-2022-0082	20/01/202214:49:29	Corporación Autónoma Regional de Cundinamarca CAR Girardot
Notificación por Aviso Auto DRBM No. 01038 de 2021. Expediente 89602	ALMA-R-2022-0077	18/01/202216:03:02	CORPORACION AUTONOMA REGIONAL DE GUADUAS CUNDINAMARCA
Notificación por Aviso Auto DRBM No. 01037 de 2021. Expediente 89601	ALMA-R-2022-0076	18/01/202216:00:49	CORPORACION AUTONOMA REGIONAL DE GUADUAS CUNDINAMARCA

DESCRIPCIÓN	RADICADO	FECHA REGISTRO	CONTACTO
Notificación por Aviso Auto DRBM No. 01036 de 2021. Expediente 89600	ALMA-R-2022-0075	18/01/202215:58:34	CORPORACION AUTONOMA REGIONAL DE GUADUAS CUNDINAMARCA
Resultado de la Verificación Preliminar del ICA No. 15 (VPI). Radicado ANLA: 2021270120-1-000 del 13 de diciembre de 2021. Proyecto: Unidad Funcional 4 Subsector 1 - Interconexión Cambao Expediente: LA	ALMA-R-2022-0073	18/01/202214:43:29	AUTORIDAD NACIONAL DE LICENCIAS AMBIENTALES - ANLA
Respuesta al radicado 20211212144: VISITA TECNICA EXPEDIENTE 87638	ALMA-R-2022-0071	18/01/202211:45:17	Corporación Autónoma Regional de Cundinamarca CAR Girardot
Respuesta al radicado 20211215763. Expediente Ambiental No. 88108	ALMA-R-2022-0053	14/01/202209:55:05	Corporación Autónoma Regional de Cundinamarca CAR Girardot
Comunicación del Auto DRBM No. 04216001136 del 25 de noviembre de 2021, expediente 78223	ALMA-R-2022-0048	12/01/202212:22:09	CORPORACION AUTONOMA REGIONAL DE GUADUAS CUNDINAMARCA
Respuesta al radicado 20211212573: ALMA-2021-1810	ALMA-R-2022-0042	11/01/202209:48:32	CORPORACION AUTONOMA REGIONAL DE CUNDINAMARCA - CAR
Respuesta al radicado 20211212571: ALMA-2021-1809	ALMA-R-2022-0041	11/01/202209:46:17	CORPORACION AUTONOMA REGIONAL DE CUNDINAMARCA - CAR
Respuesta al radicado 20211212567: ALMA-2021-1808	ALMA-R-2022-0040	11/01/202209:38:58	CORPORACION AUTONOMA REGIONAL DE CUNDINAMARCA - CAR
Respuesta al radicado 20211212564: ALMA-2021-1807	ALMA-R-2022-0038	11/01/202209:33:37	CORPORACION AUTONOMA REGIONAL DE CUNDINAMARCA - CAR
Respuesta al radicado 20221000905: Notificación medio electrónico acto administrativo	ALMA-R-2022-0036	07/01/202213:53:29	Corporación Autónoma Regional de Cundinamarca CAR Girardot
Expediente 90561. Citación notificación personal.	ALMA-R-2022-0027	05/01/202216:33:21	Corporación Autónoma Regional de Cundinamarca CAR Girardot
Expediente 90562. Citación notificación personal.	ALMA-R-2022-0026	05/01/202216:31:06	Corporación Autónoma Regional de Cundinamarca CAR Girardot
Respuesta al radicado 20221000130: Notificación medio electrónico acto administrativo	ALMA-R-2022-0021	05/01/202208:29:34	Corporación Autónoma Regional de Cundinamarca CAR Girardot
Respuesta al radicado 20211215366:Expediente 52053	ALMA-R-2022-0020	04/01/202217:00:57	CORPORACION AUTONOMA REGIONAL DE GUADUAS CUNDINAMARCA
Respuesta al radicado 20211215367: Expediente 52031	ALMA-R-2022-0019	04/01/202216:59:15	CORPORACION AUTONOMA REGIONAL DE GUADUAS CUNDINAMARCA
Respuesta al radicado 20211215370: Expediente 62023	ALMA-R-2022-0018	04/01/202216:57:35	CORPORACION AUTONOMA REGIONAL DE GUADUAS CUNDINAMARCA

DESCRIPCIÓN	RADICADO	FECHA REGISTRO	CONTACTO
Respuesta al radicado 20211215371, expediente 51999	ALMA-R-2022-0017	04/01/202216:55:04	CORPORACION AUTONOMA REGIONAL DE GUADUAS CUNDINAMARCA
Respuesta al radicado 20211213986: ALMA-2021-1836	ALMA-R-2022-0016	04/01/202216:51:56	Corporación Autónoma Regional de Cundinamarca CAR Girardot
Respuesta al radicado 20211213983: ALMA-2021-1835	ALMA-R-2022-0015	04/01/202216:49:35	Corporación Autónoma Regional de Cundinamarca CAR Girardot
Respuesta al radicado 20211213982: ALMA-2021-1834	ALMA-R-2022-0014	04/01/202216:47:33	Corporación Autónoma Regional de Cundinamarca CAR Girardot
Respuesta al radicado 20211213976	ALMA-R-2022-0013	04/01/202216:45:24	Corporación Autónoma Regional de Cundinamarca CAR Girardot
Respuesta ha radicado 20211217973. notificación medio electrónico acto administrativo expediente 60700	ALMA-R-2022-0011	04/01/202215:42:28	Corporación Autónoma Regional de Cundinamarca CAR Girardot
Respuesta al radicado 20211217973: solicitud notificación medio electrónico actos administrativos DRAM	ALMA-R-2022-0010	04/01/202215:39:33	Corporación Autónoma Regional de Cundinamarca CAR Girardot
Notificación medio electrónico actos administrativos respuesta a radicado 20211217973	ALMA-R-2022-0008	04/01/202214:46:44	Corporación Autónoma Regional de Cundinamarca CAR Girardot
Notificación Electrónica Exp. OCA - 15512	ALMA-R-2022-0007	04/01/202210:49:12	CORPORACION AUTONOMA REGIONAL DEL TOLIMA

Fuente: Concesión Alto Magdalena S.A.S., 2022

2.2.18 OPERACIÓN Y MANTENIMIENTO – PAGA O&M

Durante el periodo del presente informe la gestión ambiental se enfocó en el cumplimiento de las actividades de seguimiento y controles establecidos en el PAGA de Operación y Mantenimiento, No objetado mediante el comunicado Cl.004/GP9522/21/7.1.8, radicado interno ALMA-R-2018-1563, del 21 de octubre de 2021, a continuación, se describen las medidas tomadas por cada programa:

2.2.18.1 PROGRAMA 1. DESARROLLO Y APLICACION DE LA GESTION AMBIENTAL

A continuación, se refieren las actividades relacionadas al programa de desarrollo y aplicación de la Gestión Ambiental, que contiene tres (3) proyectos:

➤ Proyecto: Conformación del Grupo de Trabajo de Gestión Ambiental

Para la correcta implementación de las medidas ambientales establecidas en la normatividad ambiental nacional, contrato y actos administrativos del proyecto se conformó el Grupo de Gestión Ambiental, en el cual participan profesionales de diferentes especialidades.

Tabla 38 Conformación Grupo de Trabajo Ambiental

NOMBRE	PROFESIÓN	RESPONSABILIDAD
María Fernanda León	Ingeniera Ambiental	Coordinadora área ambiental
Kerly Villabon	Ingeniera Forestal	Ingeniera Residente Forestal
Jorge Eduardo Beltran	Ingeniero Ambiental	Ingeniero Residente Ambiental
Cristian Loaiza	Biólogo	Biólogo Residente
Rubinson Bustos	Auxiliar ambiental	Tecnólogo ambiental

Fuente: Concesión Alto Magdalena S.A.S., 2022

➤ **Proyecto: Capacitación Ambiental al Personal De Obra**

Durante este periodo no se realizaron capacitaciones por parte de la concesión.

➤ **Proyecto: Cumplimiento de Requerimientos Legales**

A continuación, se relacionan los requerimientos legales de los proveedores utilizados para la etapa de operación y mantenimiento del corredor vial:

Tabla 39 Requerimientos legales

REQUERIMIENTO LEGAL	ACTO ADMINISTRATIVO	PROVEEDOR	MUNICIPIO	VIGENCIA
MANEJO DE RESIDUOS SÓLIDOS, CONVENCIONALES Y ESPECIALES	Resolución No. 408 de 9 de Marzo de 2005	SERAMBIENTAL	Girardot	9 de Marzo de 2025
		Relleno Sanitario Praderas del Magdalena		
	Res 289 del 10 de octubre 2008	Relleno Sanitario Regional Doradita	Dorada	Octubre de 2031
	Resolución No. 783 de 19 de julio de 2007	Proyectos Ambientales Ltda.	Tolima	Vida útil del proyecto
	Resolución No. 1593 de 16 de junio de 2010			
	Resolución No. 2517 de 3 de octubre de 2005	ECOCAPITAL INTERNACIONAL S.A. E.S.P.	Cundinamarca	Vida útil del proyecto
Resolución No. 2649 de 19 de octubre de 2009	Tecnologías Ambientales de Colombia de Bogotá S.A E.S.P. (Sociedad DESCONT S.A. E.S.P. – SISMEDICA)	Nariño – Guataqui (Cundinamarca)	Vida útil del proyecto	

REQUERIMIENTO LEGAL	ACTO ADMINISTRATIVO	PROVEEDOR	MUNICIPIO	VIGENCIA
	Resolución No. 426 de 21 de mayo de 1999	DESCONT S.A. E.S.P.	Honda	Vida útil del proyecto
ASFALTO	Resolución No. 0660 20 de junio de 2016	MHC	Tolima	Vida útil del proyecto
	Resolución No. 294 del 2012	Ingeniería de Vías	Tolima	Junio 6 del 2017, se solicitó prórroga del permiso radicado CSM00757
CONCESIÓN DE AGUAS	Resolución 2753 de noviembre de 2007	Empresas Publicas de Beltrán	Cundinamarca	Noviembre de 2017
ZODMES	Resolución No. 408 de 9 de Marzo de 2005	Relleno Sanitario Praderas del Magdalena	Girardot	9 de Marzo de 2025

Fuente: Concesión Alto Magdalena S.A.S., 2022

Tabla 40 Cumplimiento de Requerimientos Legales

PROGRAMA	PROYECTO	MES	INDICADOR	RESULTADO
Desarrollo y Gestión Ambiental	Requerimientos Legales	Diciembre	N° de requerimientos obtenidos/ N° de requerimientos generados	80%

Fuente: Concesión Alto Magdalena S.A.S., 2022

2.2.18.2 PROGRAMA No. 2 PROGRAMA ACTIVIDADES CONSTRUCTIVAS

Este Programa se compone de cinco (5) proyectos, a continuación, se relacionan las actividades ejecutadas durante este periodo:

➤ **Proyecto: Manejo Integral de Materiales de Construcción**

Durante este periodo no se realizaron actividades de bacheo y parcheo en el corredor vial

➤ **Proyecto: De Explotación de Fuentes De Materiales**

Para esta etapa del proyecto no se realiza explotación de Fuentes de Materiales, cabe aclarar que en caso de requerirse materiales se realiza la compra a través de proveedores que cuenten con los requerimientos legales ambientales.

➤ **Proyecto: De Señalización de Frentes de Obra y Sitios Temporales**

Para el resto de las actividades de limpieza de señalización, remoción de material vegetal y limpieza de derrumbes, se contó con conos de reducción de velocidad y pantallas móviles para evitar que partículas de sobrantes de material vegetal pudieran impactar vehículos.

En caso de requerir la ocupación temporal de una franja de carril para actividades de nivelación y reconformación en varios tramos de la vía, se utiliza medidas de señalización y auxiliares de tráfico.

Para las actividades realizadas para el periodo evaluado se instaló señalización en los frentes de obra, tal cual como se muestra a continuación:

Tabla 41 Indicador – Señalización de frentes de obra y sitios temporales

PROGRAMA	PROYECTO	MES	INDICADOR	RESULTADO
Actividades Constructivas	Señalización de frentes de obra y sitios temporales	Diciembre	N° de Medidas implementadas/ N° Total de medidas propuestas	100%

Fuente: Concesión Alto Magdalena S.A.S., 2022

➤ **Proyecto: Manejo y Disposición Final de Lodos y Escombros**

El material proveniente de la remoción de derrumbes, material vegetal, material de relleno y fresado, se busca la reutilización de estos, para adecuación de accesos o mejoramientos de procesos, como es el caso del material depositado en la cajita que es reutilizado para mejoramiento de la vía interna. A continuación, se relacionan los volúmenes generados de material durante el reporte del presente informe.

Tabla 42 Manejo de Materiales Sobrantes

ETAPA	UF	VOLUMEN GENERADO (m3)	VOLUMEN DISPUESTO (m3)	VOLUMEN REUTILIZADO (m3)	SITIO DISPOSICIÓN FINAL
O&M	2	35	49	0	Ser Ambiental disposición en el Relleno Sanitario Parque ecológico Praderas del Magdalena
	3	178		178	Adecuación de vía de acceso del predio la Cajita
	4	657	657	0	Se realizó disposición de material de excavación en predio de un particular que cuenta con la documentación respectiva para hacer nivelación del terreno. El predio está ubicado en la UF 5.2. K 5+800

Fuente: Concesión Alto Magdalena S.A.S., 2022

El material sobrante de derrumbes y excavación dispuesto en la Cajita es reutilizado dentro de las actividades de sus procesos.

➤ **Proyecto: Manejo y Disposición Final de Residuos Sólidos Convencionales y Especiales**

Las medidas implementadas para el manejo de los residuos sólidos convencionales y especiales que se generaron durante el periodo se describen a continuación:

✓ **Recolección y almacenamiento temporal**

Tabla 43. Estado de la gestión de los residuos sólidos domiciliarios

Área Contractual	UF	Abscisa	Operador	Estado
Área de pesaje (san Lorenzo)	2	PR 09+200	Serambiental	Activo desde el mes de enero de 2020
Peaje Guataquí	3	PR 45+560	ESP San Juan de Rio seco	Activo desde el mes de septiembre del 2019
Área de Servicio (PR 81)	3	PR 80+500	ESP San Juan de Rio seco	Activo desde el mes de septiembre del 2019
CCO	3	PR86+340	ESP San Juan de Rio seco	Activo desde el mes de septiembre del 2019
Peaje Cambao	4.2	PR 06+032	ESP San Juan de Rio seco	Activo desde el mes de septiembre del 2019
Área de servicio	5.2	K18+050	EMAS	Activo desde el mes de octubre de 2020
Peaje Brisas	5.4	PR10+200	ESP Pto Salgar	Activo desde el mes de julio del 2019
Área de Pesaje Brisas	5.4	PR 10+380	ESP Pto Salgar	Activo desde el mes de julio del 2019

Fuente: Concesión Alto Magdalena S.A.S., 2022

Los residuos provenientes de las actividades ejecutadas por los contratistas para la etapa de operación y mantenimiento, es responsabilidad de cada uno de ellos realizar la recolección, transporte y disposición de sus residuos sólidos generados contratando de empresas que cuentan con los permisos ambientales para la disposición de estos, dichos soportes son entregados mensualmente por cada contratista.

✓ **Disposición Final**

Los residuos sólidos generados en las áreas contractuales para el periodo de reporte del presente informe se describen a continuación.

Tabla 44. Reporte de residuos sólidos generados áreas contractuales

Infraestructura	Abscisa	Cantidad de residuos sólidos (Kg)	Proveedor/ Acto administrativo
Área de pesaje San Lorenzo	PR 09+200	10	Serambiental Resolución 2013 del 2005
Peaje Guataquí	PR 45+560	17	E.S.P. San Juan de Rio Seco (Recolección y transporte)
Área de servicio	PR 81+400	21	
Centro de Control y Operaciones	PR86+340	68	Serambiental (Disposición final)
Peaje Cambao	PR 06+032	19	Resolución 2013 del 2005

Infraestructura	Abscisa	Cantidad de residuos sólidos (Kg)	Proveedor/ Acto administrativo
Área de servicio Guarino	PR 18+050	34	Relleno sanitario Regional Doradita Resolución No. 289 del 10 de octubre 2008
Peaje Brisas	PR10+200	16	
Área de peaje Brisas	PR 10+380	15	

Fuente: Concesión Alto Magdalena S.A.S., 2022

2.2.18.3 PROGRAMA DE GESTION HIDRICA

Este Programa se compone de dos (2) proyectos de los cuales la Interventoría hace seguimiento y control a:

✓ **Proyecto: De Manejo de Aguas Superficiales**

El agua utilizada para las actividades de operación y mantenimiento son provenientes de las empresas de servicios públicos de los municipios que se encuentran dentro del área de influencia. El abastecimiento de agua en bloque y consumo humano de las áreas contractuales se realiza a continuación.

Tabla 45. Reporte volumen de agua en bloque áreas contractuales.

Infraestructura	Abscisa	Volumen consumo agua en bloque (m ³)	Proveedor
Área de pesaje San Lorenzo	PR 09+200	3,5	José Mauricio Casas Restrepo (Acuagyr S.A. E.S.P) Concesión de Aguas Resolución No. DRG 0136 del 21 de Abril de 1999.
Peaje Guataquí	PR 45+560	3,6	
Área de servicio 81	PR 81+400	3,2	
Centro de Control y Operaciones	PR 86+340	13,00	EMPOCALDAS Resolución 2017-2746 del 12 de septiembre de 2017
Peaje Cambao	PR 06+032	2,30	
Área de servicio Guarino	PR 18+050	15,00	
Peaje Brisas	PR10+200	5,00	
Área de básculas Brisas	PR 10+380	5,00	

Fuente: Concesión Alto Magdalena S.A.S., 2022

Tabla 46. Reporte volumen de agua consumo humano de áreas contractuales

INFRAESTRUCTURA	ABSCISA	VOLUMEN AGUA CONSUMO HUMANO	Proveedor
Área de pesaje San Lorenzo	PR 09+200	0,43	Agua Pura Slide de Vida
Peaje Guataquí	PR 45+560	0,54	

INFRAESTRUCTURA	ABSCISA	VOLUMEN AGUA CONSUMO HUMANO	Proveedor
Área de servicio 81	PR 81+400	1,16	Registro INVIMA número 2011139316 del 29/11/2011
Centro de Control y Operaciones	PR86+340	0.56	
Peaje Cambao	PR 06+032	1,01	
Área de servicio Guarino	PR 18+050	0,52	
Peaje Brisas	PR10+200	0,48	
Área de peaje Brisas	PR 10+380	5,86	
Actividades de O&M	Corredor vial	4,32	

Fuente: Concesión Alto Magdalena S.A.S., 2022

Las aguas residuales generadas en las áreas contractuales son dispuestas en tanques sépticos, realizando el mantenimiento y disposición final de los desechos líquidos generados el contratista SAYA soluciones ambientales, mediante tanque de succión o vactor, con una frecuencia de recolección proyectada acorde al volumen generado y los monitoreos realizados en campo por los supervisores de operación y grupo ambiental. En la siguiente tabla se relaciona el volumen de aguas residuales doméstica extraída en el periodo de reporte del presente informe.

Tabla 47. Residuos líquidos sistemas sépticos

INFRAESTRUCTURA	ABSCISA	VOLUMEN AGUA RESIDUALES DOMÉSTICAS	FECHA DE SERVICIO
Báscula Brisas lado izquierdo	PR 10+380	3	4/01/2022
Báscula San Lorenzo lado derecho	PR 09+200	2	4/01/2022
Peaje Guataquí	PR 45+560	1.65	4/01/2022
Área de servicio K18	PR18+850	7	5/01/2022
CCO	PR86+340	5	14/01/2022
Área de servicio K81	81+450	5	14/01/2022
Área de servicio K18	PR18+850	7	20/01/2022
Peaje Brisas	PR10+200	3.3	25/01/2022
Báscula Brisas lado izquierdo	PR 10+380	5	25/01/2022
Báscula San Lorenzo lado derecho	PR 09+200	5	25/01/2022
Báscula Brisas lado derecho	PR 10+380	1.65	25/01/2022
Báscula Brisas lado izquierdo	PR 10+380	1.65	25/01/2022

Fuente: Concesión Alto Magdalena S.A.S., 2022

El cronograma remitido para el proceso de cierre de los plazos de cura otorgados para peaje Cambao y de Brisas, se presentaron acorde a los lineamientos teóricos del marco

legal, no obstante, realizando supervisión en campo, se identificó que los volúmenes de los tanques sépticos, da capacidad, para realizar los mantenimientos de los tanques sépticos de los peajes con frecuencia máxima de una vez por semana, actividad que se viene realizando de forma permanente.

2.2.18.4 PROGRAMA DE BIODIVERSIDAD Y SERVICIOS ECOSISTEMICOS

Este Programa se compone de cuatro (4) proyectos, pero que no aplican dos (2) proyectos, la Interventoría hace seguimiento y control a los siguientes proyectos.

➤ **Proyecto: De Manejo del Descapote y Cobertura Vegetal**

Durante el periodo de reporte del presente informe se llevaron a cabo actividades de rocería mecanizada con un área total trabajada de 361,91 m² y las actividades de podas se han desarrollado acorde a lo programado y coordinado con el área de mantenimiento.

➤ **Proyecto: De Recuperación de Áreas Afectadas**

Durante este periodo se realizó las actividades de mantenimientos de las medidas compensatorias establecidas.

➤ **Proyecto: De Protección de Fauna**

Antes de iniciar las actividades de mantenimiento se tiene establecido el realizar una inspección visual de la zona, para identificar si hay especies de fauna que deban ser rescatadas y/o relocalizadas.

Tabla 48 Indicadores – Reporte de Fauna.

UF	Fecha	Abscisa / PR	Nombre común y/o especie	No individuos avistados	No individuos rescatados	No individuos relocalizados	No individuos atropellados
4.2	29/01/2022	PR 25+00	<i>syrigma sibilatrix</i> (garza silvadora)	0	0	0	1

Tabla 49 Indicadores – Protección de Fauna

PROGRAMA	PROYECTO	MES	INDICADOR	RESULTADO
Biodiversidad y Servicios Ecosistémicos	Protección de fauna	Enero	N° Medidas implementadas / N° Total de Medidas propuestas	100%
			N° Capacitaciones programadas / N° Total de capacitaciones ejecutadas	100%

Fuente: Concesión Alto Magdalena S.A.S., 2022

➤ **Proyecto: De Protección de Ecosistemas Sensibles**

No aplica. Durante el periodo no se realizó actividades dentro de este proyecto.

➤ **Proyecto: De Instalación, Funcionamiento, y Desmantelamiento de las Instalaciones para la Planta de Trituración, Asfalto o Concreto**

En la etapa de operación y mantenimiento no se ha contemplado la implementación de este proyecto, por lo tanto, no aplica al momento.

➤ **Proyecto: De Manejo de Maquinaria, Equipos y Vehículos**

Todos los vehículos utilizados en la obra cuentan con revisión técnico-mecánica, certificado de emisiones de gases y SOAT vigentes y con buen estado de funcionamiento de frenos, sistema de dirección, sistemas de suspensión, estado adecuado de llantas, vidrios y espejos.

Los mantenimientos de los vehículos se realizan en centro autorizados, como: Mercovil, Dinissan, DisToyota, Coltolima, Riogrande, Zagautos Taller autorizado Hyundai, Pijaos y Riomotos talleres autorizados Suzuki.

Documentación que reposa en la oficina de GS - SST de la oficina de la Concesión Alto Magdalena ubicada en el área de servicio de Guarino Caldas.

Tabla 50. Maquinaria y equipo de operación y mantenimiento

VEHÍCULO	PLACA	MODELO
TOYOTA HILUX DOBLE CABINA	URP761	2015
TOYOTA HILUX DOBLE CABINA	URP763	2015
TOYOTA HILUX DOBLE CABINA	URP766	2015
TOYOTA HILUX DOBLE CABINA	WMK000	2015
TOYOTA HILUX DOBLE CABINA	WMK001	2015
TOYOTA HILUX DOBLE CABINA	WMK002	2015
TOYOTA HILUX DOBLE CABINA	WMK003	2015
TOYOTA HILUX DOBLE CABINA	WMK004	2015
RENAULT TRAFIC	URR868	2015
NISSAN FRONTIER D22/NP300	COD658	2015
NISSAN FRONTIER D22/NP300	COD659	2015
NISSAN FRONTIER D22/NP300	COD660	2015
NISSAN FRONTIER D22/NP300	COD661	2015
NISSAN FRONTIER D22/NP300	COD662	2015
NISSAN FRONTIER D22/NP300	I FP021	2015
HYUNDAI PANEL H1	I EY600	2015
HYUNDAI PANEL H1	I EV960	2015
MOTOCICLETA SUZUKI DR 650	UEY07D	2015

VEHÍCULO	PLACA	MODELO
MOTOCICLETA SUZUKI DR 650	UEY08D	2015
MOTOCICLETA SUZUKI DR 650	UEY09D	2015
MOTOCICLETA SUZUKI DR 650	UEY10D	2015
MOTOCICLETA SUZUKI DR 650	UEY11D	2015
MOTOCICLETA SUZUKI DR 650	UEY12D	2015
MOTOCICLETA SUZUKI DR 650	UEY13D	2015
MOTOCICLETA SUZUKI DR 650	UEY14D	2015
MOTOCICLETA SUZUKI DR 650	UEY15D	2015
MOTOCICLETA SUZUKI DR 650	UEY16D	2015
MOTOCICLETA SUZUKI DR 650	UEY17D	2015
MOTOCICLETA SUZUKI DR 650	UEY18D	2015
MOTOCICLETA SUZUKI DR 650	RYA01D	2015
MOTOCICLETA SUZUKI DR 650	RYA02D	2015
MOTOCICLETA SUZUKI DR 650	RYA03D	2015
MOTOCICLETA SUZUKI DR 650	RYA04D	2015
MOTOCICLETA SUZUKI DR 650	RYA05D	2015
MOTOCICLETA SUZUKI DR 650	RYA06D	2015
MOTOCICLETA SUZUKI DR 650	RYA07D	2015
MOTOCICLETA SUZUKI DR 650	RYA08D	2015
MOTOCICLETA SUZUKI DR 650	RXO82D	2015
MOTOCICLETA SUZUKI DR 650	RXO83D	2015
MOTOCICLETA SUZUKI DR 650	RXO84D	2015
MOTOCICLETA SUZUKI DR 650	RXO85D	2015
NISSAN FRONTIER D22/NP300	IFV481	2015
NISSAN FRONTIER D22/NP300	IFV482	2015
CAMIONETA HONDA	IFV526	2016
MICRO BUS RENAULT	IFV537	2017
MICRO BUS RENAULT	IFV538	2017
CAMIONETA OROCH	IFV539	2017
CAMIONETA OROCH	IFV540	2017
CAMIONETA OROCH	IFV542	2017
CAMIONETA NISSAN	IFV556	2018
CHEVROLET FRR	SCK293	2015
CHEVROLET FRR	SCK295	2015
HYUNDAI HD 78	USW240	2014

VEHÍCULO	PLACA	MODELO
CAMIÓN NISSAN CABSTAR	IFV523	2016
HYUNDAI PANEL H1	IFV484	2016
HYUNDAI PANEL H1	IFV485	2016
RENAULT TRAFIC	FNW841	2018
INTERNATIONAL WORK STAR	WMK020	2015
INTERNATIONAL WORK STAR	WMK021	2015

Fuente: Concesión Alto Magdalena S.A.S., 2022

2.3 GESTION SOCIAL

Se hace una descripción de cada uno de los programas del Plan de Gestión Social Contractual.

2.3.1 PROGRAMA DE ATENCION AL USUARIO

Se cuenta con los medios físicos y electrónicos establecidos para recibir las peticiones que los usuarios y la comunidad en general requiera hacer sobre el Proyecto.

En la actualidad se cuenta con las diferentes Oficinas de Atención al Usuario como son la principal y las satélites, así como los demás medios electrónicos (Pagina Web, el Call Center y el correo electrónico) para la atención a la comunidad.

2.3.2 PUNTOS DE ATENCION AL USUARIO

En la actualidad la Concesión cuenta con un equipo de trabajo el cual está prestando servicios de gestión y atención en la oficina principal de atención al Usuario ubicada en la Centro de Control y Operaciones CCO ubicado sobre el Km 86+500, y la Oficina móvil; cumpliendo la obligación contractual de la etapa de operaciones, de manera presencial cumpliendo los protocolos de bioseguridad.

Tabla 51 Personal del Programa de Atención al Usuario.

N°	NOMBRE	PROFESIÓN	FUNCIÓN PARA DESARROLLAR
1	Maria Carolina Rojas Mejia	Trabajadora Social	Coordinadora Social
2	Marly Rodríguez	Trabajadora Social	Coordinadora Atención al Usuario UF 4 Y 5 Oficina Móvil 2
3	Jessica Paola Vargas	Comunicadora Social	Profesional social UF 1,2,3 /Móvil 1

Fuente: Concesión Alto Magdalena S.A.S., 2022

2.3.3 ATENCION A QUEJAS Y RECLAMOS (PQRS)

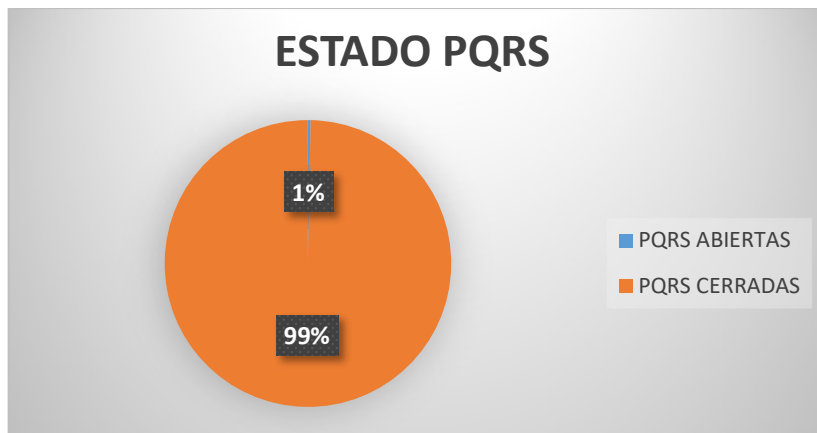
En la actualidad desde el inicio de la etapa de pre-construcción, y en el desarrollo de la fase de Construcción, y operativa, se han recibido un total de 3.003 PQRS de las cuales se han atendido y cerrado el 99 % representada en (2.997 PQRS), quedando abiertas el 1 % representado en seis (6 PQRS). Es importante resaltar que para el corte del mes de enero las PQRS que se encuentra abiertas están dentro de los tiempos límite de respuesta según la ley, debido que ingresaron los últimos días del mes.

Tabla 52 Relación a PQRS

TOTAL PQRS RECIBIDAS	PQRS ABIERTAS (Dentro del plazo límite de atención)		PQRS ABIERTAS (Fuera del plazo límite de atención)		PQRS CERRADAS	
	6	1%	0	0	2.997	99%
3.003						

Fuente: Concesión Alto Magdalena S.A.S., 2022

Grafica 1 PQRS Recibidas / Abiertas



Fuente: Concesión Alto Magdalena S.A.S., 2022

2.3.4 OFICINAS MOVILES DE ATENCIÓN AL USUARIO

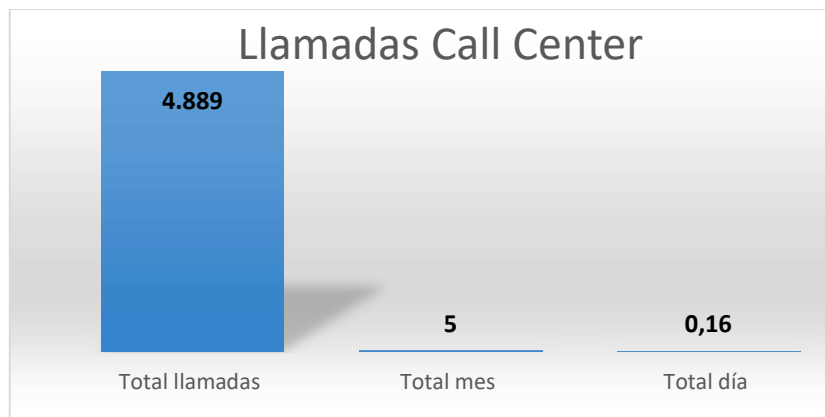
El concesionario atendiendo las indicaciones del Gobierno Nacional, de la Agencia Nacional de Infraestructura y como responsabilidad social empresarial, se tomaron las medidas sanitarias encaminadas a la prevención y limitación de la expansión del Coronavirus-COVID-19, por consiguiente no se prestó atención al usuario en la Oficina Movil de igual manera se sigue prestando la atención a través de los medios electrónicos como: página web www.altomagdalena.com.co, correo electrónico info@altomagdalena.com.co y línea de atención al usuario 3219738511 y línea gratuita 018000 196 056, semanalmente se le informo a la comunidad mediante los comunicados de prensa.

2.3.5 CENTRO DE ATENCIÓN TELEFÓNICA

Se continúa prestando atención a través de la Línea Telefónica de Atención al Usuario (321 9738511) y línea gratuita 018000 196 056, en la cual se atienden las inquietudes y dudas que presenta la comunidad acerca del proyecto y de las actividades puntuales que se desarrollen a través de la Gestión Social.

En la fase de construcción y etapa operativa, se han recibido 4.889 llamadas telefónicas, 5 llamadas durante el mes de enero, correspondiendo en promedio a 0,16 llamadas diarias.

Grafica 2 Llamadas a la línea de Atención al Usuario



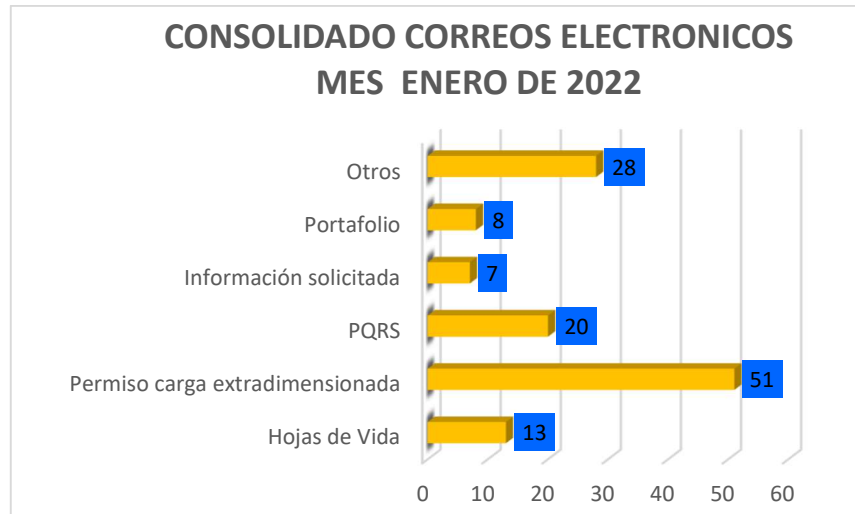
Fuente: Concesión Alto Magdalena S.A.S., 2022

2.3.6 CORREO ELECTRÓNICO, PAGINA WEB Y CALL CENTER

Durante la fase de construcción, y operación se continúa prestando atención través de la cuenta de correo electrónico info@altomagdalena.com.co en la cual se reciben todo tipo de inquietudes y consultas que realiza la comunidad, así como las PQRS que se radican a través de la página Web de la Concesión. En el presente periodo se recibieron 127 correos electrónicos, acumulando a la fecha 16.806 correos electrónicos.

A continuación, se presenta una gráfica comparativa, en donde se presenta los correos electrónicos discriminados por el motivo de la atención en el mes de enero de 2022.

Grafica 3 Atenciones por medio de correo electrónico



Fuente: Concesión Alto Magdalena S.A.S., 2022

2.3.7 PROGRAMA DE EDUCACION Y CAPACITACION AL PERSONAL VINCULADO AL PROYECTO

En articulación con las áreas de gestión ambiental, gestión social y seguridad y salud en el trabajo, en enero de 2022 se realizaron 162 talleres y capacitaciones dirigidos al personal vinculado al proyecto.

Tabla 53 Capacitaciones por Unidad Funcional enero 2022

UF	N° CAPACITACIONES REALIZADAS	N° DE ASISTENTES
UF 1	0	0
UF 2	27	158
UF 3	66	413
UF 4	26	176
UF 5	45	332
Total	1079	162

Fuente: Concesión Alto Magdalena S.A.S., 2022

Tabla 54 Consolidado capacitaciones realizadas hasta Diciembre 2022

UNIDAD FUNCIONAL	N° CAPACITACIONES REALIZADAS	N° DE ASISTENTES
1	a Diciembre 319	7859
2	a Diciembre 720	11708
3	a Diciembre 1737	22377
4	a Diciembre 1174	17704
5	a Diciembre 2653	87256
TOTAL	6.603	146.904

Fuente: Concesión Alto Magdalena S.A.S., 2022

2.3.8 PROGRAMA DE VINCULACION DE MANO DE OBRA

Con el fin de fomentar la vinculación laboral del personal del Área de Influencia Directa del Proyecto se tiene un control sobre la vinculación de mano de obra procurando que la mayoría del personal pertenezca al Área de influencia Directa, y que los mayores beneficios económicos sean para la mano de obra no calificada.

Es así como a través del convenio especial de cooperación N° 002 de 2015, derivado del convenio marco N° 007 del 11 de febrero de 2015, suscrito con el SENA se promueva que la contratación de la mano de obra se haga de una forma transparente, que permita el beneficio de los pobladores del área de influencia directa.

Desde la etapa de construcción del proyecto vial Honda-Puerto Salgar-Girardot, se ha vinculado personal del Área de Influencia Directa, promoviendo la oportunidad laboral en cada uno de los municipios de incidencia. Se debe tener presente que, según la necesidad del avance de la obra, se realiza el proceso de vinculación del personal.

A continuación, se visualiza el proceso de contratación desarrollado desde el Área Directa (Concesión) y el Área Indirecta (Diferentes Contratistas), así como la contratación percibida desde Mano de Obra Calificada y Mano de Obra No Calificada.

2.3.9 CONTRATACION DE PERSONAL

Actualmente la etapa de construcción del proyecto vial, para el mes de Enero de 2022 reporta la contratación de 474 personas vinculadas con la Concesión, constructores y contratistas que hacen parte de la ejecución del proyecto.

Tabla 55 Personal Contratado AID y AII a Enero 2022

N° DE PERSONAL VINCULADO AL PROYECTO			TOTAL PERSONAS VINCULADAS AL PROYECTO
	CONTRATACION PERSONAL AID	CONTRATACION PERSONAL AII	
UF 1	5	0	474
UF 2	42	10	
UF 3	110	72	
UF 4	89	10	
UF 5	122	14	
TOTAL	368	106	

Fuente: Concesión Alto Magdalena S.A.S., 2022

A continuación, se reportan los datos a corte del mes de enero, el 78% hacen parte del Área de Influencia Directa y el 22% corresponde al personal que proviene del Área de Influencia Indirecta.

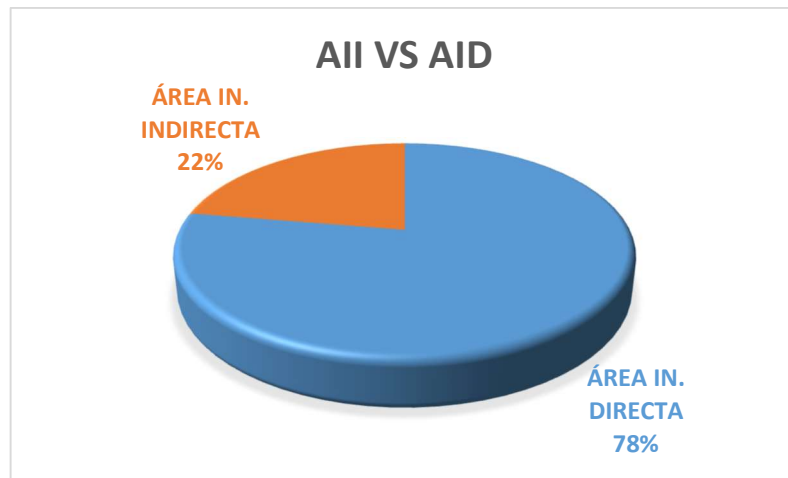
En cuanto al personal vinculado para el mes reportado, el 73% pertenece al grupo de Mano de Obra No Calificada, por tanto, el 27% de los trabajadores corresponde al grupo de servidores de Mano de Obra Calificada.

Tabla 56 Personal Contratado MOC – MONC Enero 2022

N° DE PERSONAL VINCULADO AL PROYECTO	N° PERSONAL MOC		N° PERSONAL MONC	
UF 1	3		2	
UF 2	18		34	
UF 3	66		116	
UF 4	16		83	
UF 5	24		112	
TOTAL PERSONAS VINCULADAS 453	127	27%	347	73%

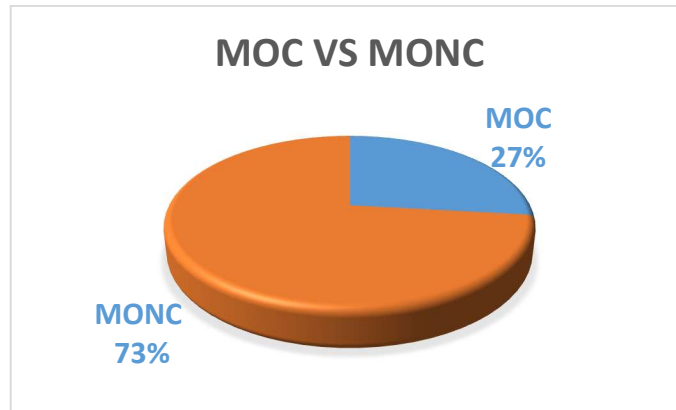
Fuente: Concesión Alto Magdalena S.A.S., 2022

Grafica 4 Relación Personal vinculado del AID con el personal del AII



Fuente: Concesión Alto Magdalena S.A.S., 2022

Grafica 5 Relación MONC contratada con la MOC



Fuente: Concesión Alto Magdalena S.A.S., 2022

2.3.10 RECEPCION DE HOJAS DE VIDA

Tabla 57 Recepción de hojas de vida en el mes de Enero 2022.

MES	CANTIDAD
(Enero Consolidado) 2022	8532*

Fuente: Concesión Alto Magdalena S.A.S., 2022

*Número ajustado una vez depurada y actualizada la base de datos.

A la fecha en total se han recibido a través de las oficinas de atención al usuario y los medios magnéticos 8532 hojas de vida; según se puede evidenciar en la tabla anteriormente anunciada. En la actualidad, solo se recibirán hojas de vida en jornadas especiales de recolección para vacantes específicas.

2.3.11 REUNIONES DE SOCIALIZACION

Al mes de enero 2022 no se generaron reuniones de acuerdo con el convenio pactado entre la Agencia Pública de Empleo APE y la Concesión Alto Magdalena, tampoco reuniones de socialización con los colaboradores de los frentes de obra del proyecto vial.

Tabla 58 Reuniones informativas alianza SENA.

Socialización Comunidad Convenio Sena	No. Reuniones	No. Asistentes
APLICATIVO SENA	82	1647

Fuente: Concesión Alto Magdalena S.A.S., 2022

Para el mes de enero 2022, no se generaron jornadas de apoyo en el registro de hoja de vida y postulaciones a la vacante a través de la plataforma APE debido a la disminución de ofertas laborales en la etapa de Operación y Mantenimiento.

Tabla 59 Jornada de apoyo proceso de postulación a vacante

APOYO POSTULACION A VACANTE	No. REUNIONES	No. ASISTENTES	No. POSTULACIONES
Comunidad UF5	0	0	0
Comunidad UF3	0	0	0

Fuente: Concesión Alto Magdalena S.A.S., 2022

Tabla 60 Consolidado nuevo personal vinculado con corte a Enero 2022

MES	TRABAJADORES DIRECTOS	TRABAJADORES INDIRECTOS	ÁREA DE INFLUENCIA DIRECTA	ÁREA DE INFLUENCIA INDIRECTA	HOMBRES VINCULADOS	MUJERES VINCULADAS	MANO DE OBRA CALIFICADA	MANO DE OBRA NO CALIFICADA	TOTAL, EMPLEOS GENERADOS MES
nov-14	35	88	79	44	101	22	72	51	123
dic-14	31	2	19	14	16	17	18	15	33
ene-15	23	23	31	15	36	10	24	22	46
feb-15	22	7	15	14	19	10	20	9	29
mar-15	17	7	16	8	18	6	15	9	24
abr-15	8	5	10	3	8	5	10	3	13
may-15	26	8	26	8	27	7	19	15	34
jun-15	19	3	14	8	17	5	12	10	22
jul-15	8	6	6	8	12	2	12	2	14
ago-15	12	1	8	5	6	7	7	6	13
sep-15	12	2	2	12	11	3	12	2	14
oct-15	11	35	27	19	36	10	39	7	46
nov-15	9	55	35	29	53	11	47	17	64
dic-15	40	15	35	20	41	14	28	27	55
ene-16	22	42	37	27	47	17	48	16	64
feb-16	29	60	68	21	78	11	48	41	89
mar-16	48	106	126	28	142	12	81	73	154
abr-16	99	128	172	55	197	30	102	125	227
may-16	33	132	112	53	138	27	112	53	165
jun-16	57	100	122	35	147	10	88	69	157
jul-16	48	103	119	32	138	13	84	67	151
ago-16	25	121	91	55	133	13	104	42	146

Concesión Alto Magdalena
 Contrato de Concesión N° 003 de 2014
 Proyecto Girardot – Honda – Puerto Salgar

MES	TRABAJADORES DIRECTOS	TRABAJADORES INDIRECTOS	ÁREA DE INFLUENCIA DIRECTA	ÁREA DE INFLUENCIA INDIRECTA	HOMBRES VINCULADOS	MUJERES VINCULADAS	MANO DE OBRA CALIFICADA	MANO DE OBRA NO CALIFICADA	TOTAL, EMPLEOS GENERADOS MES
sep-16	20	98	68	50	108	10	65	53	118
oct-16	14	243	180	77	228	29	122	135	257
nov-16	14	120	73	61	123	11	105	29	134
dic-16	7	133	85	55	131	9	96	44	140
ene-17	7	223	155	75	218	12	118	112	230
feb-17	9	211	130	90	205	15	136	84	220
mar-17	12	267	158	121	257	22	153	126	279
abr-17	9	164	96	77	164	9	114	59	173
may-17	16	218	159	75	221	13	137	97	234
jun-17	30	242	177	95	248	24	159	113	272
jul-17	12	257	176	93	255	14	162	107	269
ago-17	12	292	155	149	283	21	160	144	304
sep-17	16	260	167	109	259	17	135	141	276
oct-17	5	339	173	171	329	15	177	167	344
nov-17	15	164	91	88	169	10	98	81	179
dic-17	11	58	29	40	59	10	43	26	69
ene-18	14	307	134	187	295	26	187	134	321
feb-18	19	250	132	137	250	19	147	122	269
mar-18	12	103	63	52	105	10	55	60	115
abr-18	11	190	127	74	183	18	110	91	201
may-18	8	207	122	93	202	13	118	97	215
jun-18	12	137	60	89	139	10	97	52	149
jul-18	63	132	102	93	179	16	92	103	195
ago-18	39	92	67	64	110	21	77	54	131
sep-18	8	130	71	67	129	9	72	66	138

Concesión Alto Magdalena
 Contrato de Concesión N° 003 de 2014
 Proyecto Girardot – Honda – Puerto Salgar

MES	TRABAJADORES DIRECTOS	TRABAJADORES INDIRECTOS	ÁREA DE INFLUENCIA DIRECTA	ÁREA DE INFLUENCIA INDIRECTA	HOMBRES VINCULADOS	MUJERES VINCULADAS	MANO DE OBRA CALIFICADA	MANO DE OBRA NO CALIFICADA	TOTAL, EMPLEOS GENERADOS MES
oct-18	13	157	103	67	157	13	86	84	170
nov-18	20	61	66	15	68	13	38	43	81
dic-18	4	29	20	13	30	3	10	23	33
ene-19	14	100	88	26	95	19	48	66	114
feb-19	20	76	57	39	85	11	44	52	96
mar-19	10	79	57	32	79	10	32	57	89
abr-19	9	71	68	12	75	5	24	56	80
may-19	34	46	48	32	66	14	40	40	80
jun-19	25	48	24	49	66	7	48	25	73
jul-19	32	50	46	36	54	28	50	32	82
ago-19	9	38	24	23	43	4	30	17	47
sep-19	16	62	50	28	63	15	38	40	78
oct-19	6	65	26	45	69	2	49	22	71
nov-19	4	24	4	24	26	2	24	4	28
dic-19	10	33	18	25	36	7	25	18	43
ene-20	9	90	53	46	92	7	55	44	99
feb-20	9	44	34	19	44	9	25	28	53
mar-20	19	28	21	26	32	15	31	16	47
abr-20	0	18	13	5	17	1	3	15	18
may-20	2	66	42	26	66	2	38	30	68
jun-20	4	14	12	6	15	3	7	11	16
jul-20	8	42	26	24	41	9	22	28	50
Agos-20	9	31	7	33	32	8	30	10	40
Sept-20	6	11	13	4	15	2	7	10	

Concesión Alto Magdalena
 Contrato de Concesión N° 003 de 2014
 Proyecto Girardot – Honda – Puerto Salgar

MES	TRABAJADORES DIRECTOS	TRABAJADORES INDIRECTOS	ÁREA DE INFLUENCIA DIRECTA	ÁREA DE INFLUENCIA INDIRECTA	HOMBRES VINCULADOS	MUJERES VINCULADAS	MANO DE OBRA CALIFICADA	MANO DE OBRA NO CALIFICADA	TOTAL, EMPLEOS GENERADOS MES
Octubre 20	4	22	21	5	24	2	16	10	26
Nov-20	6	22	6	22	28	0	26	2	0
Dic-20	1	2	1	2	2	1	2	1	
Ene-2021	10	30	24	16	36	4	12	28	40
Feb-2021	14	27	29	12	37	4	7	34	41
Mar-2021	8	30	18	20	35	3	15	23	38
Abril 2021	1	12	8	5	13	0	4	9	13
May 2021	9	34	23	20	38	5	17	26	43
Jun 2021	6	35	17	24	37	4	13	28	41
Jul 2021	2	38	2	38	36	4	30	10	40
Ago 2021	13	16	16	13	26	3	14	15	29
Sep 2021	4	45	18	31	42	7	16	39	49
Oct 2021	4	19	8	15	21	2	13	10	23
Nov 2021	6	35	11	30	31	10	33	8	41
Dic 2021	5	17	16	6	20	2	5	17	22
Ene 2022	3	26	16	13	26	3	9	20	29
Total	1417	7601	5296	3722	8110	908	4973	4045	9018

2.3.12 PROGRAMA DE INFORMACION Y PARTICIPACION COMUNITARIA

Para el mes de Enero de 2022, la gestión del Plan de Medios y entrega de piezas comunicativas, según compromisos, corresponde al 100%; con 6 medios de divulgación empleados, de acuerdo con las obligaciones contractuales estipuladas. Adicionalmente se entregaron cinco (05) Boletines de Prensa (484 al 488) y no se generaron volantes. El total de piezas y actividades en acumulado son:

Tabla 61 Piezas Comunicativas en Enero 2022

Indicador	Ediciones Elaboradas	Impresos o Enviados	Divulgados	% de entrega o avance
Volantes	646	102034	102034	100%
Boletín de Prensa	488	58841	58841	100%
Pendón desvíos Chicoral, Abanicos, esfero linterna, llavero linterna, estampa de la virgen y llavero denario, calendarios y bolsas – Actividades Campaña vial- Ponchos, pendón motociclista – policía virtual – Actividad Responsabilidad Social – Pasavías Peaje Cambao – Pasavías retorno Bogotá – Tula- Pendón #MuéveteLegal – Pendón Yo Protejo la vida – Valla Mintransporte – Pendón orientación Cambao – Pendón y folletos entrega obra Puente Flandes – Esfero gol por la vida – regla – Folleto Pescadores – Bolsa vehículo 2018 – Kit de despinche – Tarjeta calendario 2019 – Sticker número emergencia – Linterna para peatones – Pasacalles aproximación de peaje Brisas, vallas tarifarias, Abanicos, Mapa ruta, afiche mapa ruta #3., Abanicos nuevas rutas.	69	23770	23770	100%
Folleto #1 – V2 * - Folleto#2 Visita Presidencia	4	423	423	100%
Afiche #2 * Campaña vial.	1	60	60	100%
Afiche # 3 * Apertura Variante Purnio – peaje Brisas	1	14	14	100%
Mapa Ruta	1	150	150	100%
Folleto #3. Comparendo ambiental	6	3708	3708	100%
Folleto #6. Código Nacional de Tránsito Terrestre. Ley 769 de 2002 / Tránsito de animales en vía pública. Decreto 2257 de 1986	1	102	102	100%
Folleto #7. Permisos para el uso, la ocupación y la intervención temporal de la infraestructura vial. Resolución 716 de 2015	1	500	492	98%
Folleto #8. Campaña de Samana Santa Reflexiona en la vía... ¡Es por Tú vida!	1	2000	2000	100%
Brochure *Se inicio la entrega enero de 2020 a enero de 2021.	4	1000	1000	100%
Comunicado de Prensa	16	1220	1220	100%
Periódico trimestral Edición #15 *agosto-octubre	15	3000	3000	100%
Periódico trimestral Edición #16 *Noviembre-enero	16	3000	3000	100%
Periódico trimestral Edición #16 *Febrero-abril	17	3000	3000	100%
Periódico trimestral Edición #17 * abril-mayo	17	3000	3000	100%
Periódico trimestral Edición #18 *mayo-julio	18	3000	3000	100%
Periódico trimestral Edición #19 *agosto-octubre	19	3000	3000	100%
Periódico trimestral Edición #20 *noviembre-enero	20	3000	3000	100%
Periódico trimestral Edición #21 *febrero-abril	21	3000	3000	100%
Periódico trimestral Edición #22 *mayo-junio-julio.	22	3000	3000	100%

Indicador	Ediciones Elaboradas	Impresos o Enviados	Divulgados	% de entrega o avance
Periódico trimestral Edición #23 *Agosto-Septiembre-Octubre.	23	3000	3000	100%
Periódico trimestral Edición #24 *Noviembre-Diciembre-Enero.	24	3000	3000	100%
Periódico trimestral Edición #25 *Febrero-abril	25	3000	3000	75%
Periódico trimestral Edición #26 *Mayo-Julio	26	3000	3000	100%
Periódico trimestral Edición #27 *Agosto-Octubre	27	3000	1500	50%
Kit día de los niños y Juego de seguridad vial	**	1500	1500	100%
Detalle navideño para niños del corredor	**	1500	1500	100%
Total visitantes a la página web	En el mes de Enero: 22.974. Total de visitantes a la fecha: 1.098.592			

Fuente: Concesión Alto Magdalena S.A.S., 2022

Tabla 62 Piezas Comunicativas entregadas por UF a Enero 2022

UF1			
AÑO	PIEZAS COMUNICATIVAS		
	MES	ELABORADAS	ENTREGADAS
2015	Octubre	90	7138
	Noviembre		
	Diciembre		
2016	Enero	7	587
	Febrero	16	1084
	Marzo	13	1125
	Abril	11	1223
	Mayo	18	1411
	Junio	11	704
	Julio	14	2026
	Agosto	16	796
	Septiembre	17	1763
	Octubre	12	1638
	Noviembre	12	2121
	Diciembre	12	1371
2017	Enero	13	1296
	Febrero	18	982
	Marzo	13	1310
	Abril	18	1315
	Mayo	19	1302
	Junio	18	849
	Julio	18	822
	Agosto	16	871
	Ocubre	25	4976
	Octubre	21	5215
	Noviembre	19	1255
	Diciembre	16	473
2018	Enero	10	872
	Febrero	9	292
	Marzo	129	129
	Abril	339	339
	Mayo	125	125

UF1			
AÑO	PIEZAS COMUNICATIVAS		
	MES	ELABORADAS	ENTREGADAS
	Junio	209	209
	Julio	104	104
	Agosto	323	323
	Septiembre	142	142
	Octubre	141	141
	Noviembre	139	139
	Diciembre	116	116
2019	Enero	250	250
	Febrero	84	84
	Marzo	64	64
	Abril	670	670
	Mayo	401	401
	Junio	610	610
	Julio	589	589
	Agosto	464	464
	Septiembre	393	393
	Octubre	815	815
	Noviembre	294	294
	Diciembre	356	356
2020	Enero	388	388
	Febrero	365	365
	Marzo	701	701
	Abril	426	426
	Mayo	355	355
	Junio	548	548
	Julio	715	715
	Agosto	715	715
	Septiembre	355	355
	Octubre	355	355
	Noviembre	355	355
	Diciembre	355	355
2021	Enero	250	250
	Febrero	250	250
	Marzo	270	270
	Abril	215	215
	Mayo	320	320
	Junio	450	450
	Julio	200	200
	Agosto	277	277
	Septiembre	250	250
	Octubre	185	185
	Noviembre	300	300
	Diciembre	250	250
2022	Enero	250	250

UF2			
AÑO	PIEZAS COMUNICATIVAS		
	MES	ELABORADAS	ENTREGADAS
2015	Octubre	87	7138
	Noviembre		

UF2			
AÑO	PIEZAS COMUNICATIVAS		
	MES	ELABORADAS	ENTREGADAS
2016	Diciembre		
	Enero	8	605
	Febrero	18	1109
	Marzo	16	940
	Abril	11	1358
	Mayo	13	958
	Junio	8	1351
	Julio	13	1182
	Agosto	13	1043
	Septiembre	17	1876
	Octubre	9	1562
	Noviembre	7	1779
	Diciembre	12	1380
2017	Enero	15	1256
	Febrero	15	1126
	Marzo	11	1681
	Abril	12	1312
	Mayo	16	1300
	Junio	17	2624
	Julio	9	819
	Agosto	12	901
	Septiembre	20	883
	Octubre	16	2167
	Noviembre	13	1251
	Diciembre	16	473
2018	Enero	12	899
	Febrero	13	372
	Marzo	179	179
	Abril	359	359
	Mayo	320	320
	Junio	391	391
	Julio	400	400
	Agosto	449	449
	Septiembre	249	249
	Octubre	359	359
	Noviembre	123	123
	Diciembre	288	288
2019	Enero	795	795
	Febrero	99	99
	Marzo	368	368
	Abril	400	400
	Mayo	901	901
	Junio	631	631
	Julio	806	806
	Agosto	511	511
	Septiembre	497	497
	Octubre	672	672
	Noviembre	625	625
	Diciembre	502	502
2020	enero	460	460
	Febrero	362	362
	Marzo	625	625
	Abril	426	426

UF2			
AÑO	PIEZAS COMUNICATIVAS		
	MES	ELABORADAS	ENTREGADAS
	Mayo	355	355
	Junio	688	688
	Julio	415	415
	Agosto	415	415
	Septiembre	415	415
	Octubre	315	315
	Noviembre	33	33
	Diciembre	267	267
2021	Enero	250	250
	Febrero	270	270
	Marzo	438	438
	Abril	265	265
	Mayo	320	320
	Junio	250	250
	Julio	200	200
	Agosto	450	450
	Septiembre	322	322
	Octubre	232	232
	Noviembre	300	300
	Diciembre	377	377
	Enero	250	250

UF3			
AÑO	PIEZAS COMUNICATIVAS		
	MES	ELABORADAS	ENTREGADAS
2015	Octubre	87	7130
	Noviembre		
	Diciembre		
2016	Enero	5	470
	Febrero	10	940
	Marzo	10	940
	Abril	7	658
	Mayo	9	846
	Junio	6	564
	Julio	6	752
	Agosto	6	564
	Septiembre	8	752
	Octubre	6	564
	Noviembre	4	376
	Diciembre	8	752
2017	Enero	7	720
	Febrero	8	752
	Marzo	7	720
	Abril	8	812
	Mayo	11	1050
	Junio	9	846
	Julio	4	376
	Agosto	7	718
	Septiembre	6	564
	Octubre	11	1301

UF3			
AÑO	PIEZAS COMUNICATIVAS		
	MES	ELABORADAS	ENTREGADAS
	Noviembre	10	1155
	Diciembre	16	473
2018	Enero	10	872
	Febrero	13	461
	Marzo	323	323
	Abril	367	367
	Mayo	54	54
	Junio	391	391
	Julio	277	277
	Agosto	386	386
	Septiembre	429	429
	Octubre	433	433
	Noviembre	175	175
	Diciembre	284	284
	2019	Enero	1872
Febrero		206	206
Marzo		741	741
Abril		400	400
Mayo		423	423
Junio		873	873
Julio		1407	1407
Agosto		735	735
Septiembre		492	492
Octubre		629	629
Noviembre		821	821
Diciembre		1137	1137
2020		enero	487
	Febrero	415	415
	Marzo	763	763
	Abril	426	426
	Mayo	355	355
	Junio	1113	1113
	Julio	624	624
	Agosto	624	624
	Septiembre	624	624
	Octubre	667	667
	Noviembre	220	220
	Diciembre	454	454
	2021	Enero	504
Febrero		324	324
Marzo		1468	1468
Abril		327	327
Mayo		615	615
Junio		550	550
Julio		450	450
Agosto		450	450
Septiembre		406	406
Octubre		362	362
Noviembre		300	300
Diciembre		606	606
2022		Enero	250

UF4			
AÑO	PIEZAS COMUNICATIVAS		
	MES	ELABORADAS	ENTREGADAS
2015	Octubre	87	7138
	Noviembre		
	Diciembre		
2016	Enero	3	641
	Febrero	18	1268
	Marzo	19	1583
	Abril	13	1463
	Mayo	13	984
	Junio	8	1366
	Julio	14	1207
	Agosto	11	1028
	Septiembre	15	1667
	Octubre	8	1562
	Noviembre	6	1893
	Diciembre	11	1350
	2017	Enero	11
Febrero		11	1088
Marzo		10	1394
Abril		12	1381
Mayo		15	1343
Junio		19	3213
Julio		8	896
Agosto		15	1548
Septiembre		20	1308
Octubre		21	2450
Noviembre		12	1229
Diciembre		16	475
2018	Enero	10	872
	Febrero	9	292
	Marzo	142	142
	Abril	775	775
	Mayo	310	310
	Junio	494	494
	Julio	284	284
	Agosto	349	349
	Septiembre	631	631
	Octubre	576	576
	Noviembre	175	175
	Diciembre	165	165
2019	Enero	2402	2402
	Febrero	419	419
	Marzo	130	130
	Abril	1031	1031
	Mayo	1759	1759
	Junio	984	984
	Julio	1410	1410
	Agosto	594	594
	Septiembre	519	519
	Octubre	686	686
	Noviembre	686	686
	Diciembre	1278	1278
2020	Enero	508	508
	Febrero	383	383

UF4				
AÑO	PIEZAS COMUNICATIVAS			
	MES	ELABORADAS	ENTREGADAS	
	Marzo	586	586	
	Abril	426	426	
	Mayo	355	355	
	Junio	1029	1029	
	Julio	703	703	
	Agosto	703	703	
	Septiembre	715	715	
	Octubre	399	399	
	Noviembre	270	270	
	Diciembre	90	90	
	2021	Enero	390	390
		Febrero	250	250
Marzo		570	570	
Abril		300	300	
Mayo		540	540	
Junio		396	396	
Julio		200	200	
Agosto		679	679	
Septiembre		318	318	
Octubre		210	210	
Noviembre		600	600	
Diciembre		1180	1180	
Enero		250	250	

UF5			
AÑO	PIEZAS COMUNICATIVAS		
	MES	ELABORADAS	ENTREGADAS
2015	Octubre	87	7118
	Noviembre		
	Diciembre		
2016	Enero	5	470
	Febrero	10	940
	Marzo	10	940
	Abril	7	658
	Mayo	9	846
	Junio	6	564
	Julio	6	752
	Agosto	6	564
	Septiembre	8	752
	Octubre	6	564
	Noviembre	4	376
	Diciembre	8	752
2017	Enero	7	720
	Febrero	8	752
	Marzo	7	720
	Abril	8	812
	Mayo	11	1050
	Junio	9	846
	Julio	4	376
	Agosto	7	718
Septiembre	6	564	

UF5			
AÑO	PIEZAS COMUNICATIVAS		
	MES	ELABORADAS	ENTREGADAS
	Octubre	11	1301
	Noviembre	10	1155
	Diciembre	16	474
2018	Enero	16	896
	Febrero	18	736
	Marzo	1531	1531
	Abril	1514	1514
	Mayo	386	386
	Junio	889	889
	Julio	1572	1572
	Agosto	2258	2258
	Septiembre	2910	2910
	Octubre	222	222
	Noviembre	166	166
	Diciembre	461	461
	2019	Enero	2332
Febrero		2267	2267
Marzo		1182	1182
Abril		2630	2630
Mayo		6486	6486
Junio		1494	1494
Julio		6992	6992
Agosto		2563	2563
septiembre		938	938
Octubre		1165	1165
Noviembre		1934	1934
Diciembre		1278	1278
2020	Enero	981	981
	Febrero	3090	3090
	Marzo	658	658
	Abril	426	426
	Mayo	372	372
	Junio	1473	1473
	Julio	1158	1158
	Agosto	1208	1208
	Septiembre	1208	1208
	Octubre	729	729
	Noviembre	1151	1151
	Diciembre	712	712
2021	Enero	731	741
	Febrero	264	264
	Marzo	1655	1655
	Abril	320	320
	Mayo	615	615
	Junio	775	775
	Julio	456	456
	Agosto	755	755
	Septiembre	476	476
	Octubre	1629	1629
	Noviembre	300	300
	Diciembre	883	883
2022	Enero	495	495

Fuente: Concesión Alto Magdalena S.A.S., 2022

En cuanto a las reuniones de socialización, para el mes de Enero no se realizaron reuniones.

Tabla 63 Descripción de la reuniones realizadas en enero 2022

UF	FECHA	TEMA	LUGAR	N° CONVOCADOS	N° ASISTENTES
N/A	N/A	N/A	N/A	N/A	N/A

Fuente: Concesión Alto Magdalena S.A.S., 2022

Las socializaciones en acumulado son:

Tabla 64 Socializaciones en acumulado a Enero 2022

Indicador	Programadas	Convocados	Asistentes	% de asistencia
Reuniones de Socialización	349	6855	6918	98%

Fuente: Concesión Alto Magdalena S.A.S., 2022

Tabla 65 Socializaciones realizadas por UF a Enero 2022

UF1				
AÑO	MES	SOCIALIZACIONES		
		PROGRAMADAS	CONVOCADOS	ASISTENTES
2015	Octubre	8	97	103
	Noviembre			
	Diciembre			
2016	Enero	1	12	19
	Febrero	1	13	19
	Marzo	0	0	0
	Abril	0	0	0
	Mayo	0	0	0
	Junio	0	0	0
	Julio	1	25	25
	Agosto	2	28	28
	Septiembre	0	0	0
	Octubre	0	0	0
	Noviembre	0	0	0
	Diciembre	6	90	90
2017	Enero	6	90	90
	Febrero	0	0	0
	Marzo	0	0	0
	Abril	0	0	0
	Mayo	1	12	12
	Junio	2	23	23
	Julio	0	0	0

UF1				
AÑO	MES	SOCIALIZACIONES		
		PROGRAMADAS	CONVOCADOS	ASISTENTES
	Agosto	2	14	14
	Septiembre	7	80	73
	Octubre	1	13	13
	Noviembre	0	0	0
	Diciembre	0	0	0
2018	Enero	0	0	0
	Febrero	0	0	0
	Marzo	1	5	5
	Abril	0	0	0
	Mayo	5	67	67
	Junio	3	29	29
	Julio	0	0	0
	Agosto	0	0	0
	Septiembre	0	0	0
	Octubre	0	0	0
	Noviembre	0	0	0
	Diciembre	0	0	0
2019	Enero	1	10	10
	Febrero	1	5	5
	Marzo	0	0	0
	Abril	0	0	0
	Mayo	0	0	0
	Junio	0	0	0
	Julio	0	0	0
	Agosto	0	0	0
	Septiembre	0	0	0
	Octubre	0	0	0
	Noviembre	0	0	0
	Diciembre	0	0	0
2020	enero	0	0	0
	Febrero	0	0	0
	Marzo	1	4	4
	Abril	0	0	0
	Mayo	0	0	0
	Junio	0	0	0
	Julio	0	0	0
	Agosto	0	0	0
	Septiembre	0	0	0
	Octubre	0	0	0
	Noviembre	0	0	0
	Diciembre	0	0	0
2021	Enero	0	0	0
	Febrero	0	0	0
	Marzo	0	0	0
	Abril	0	0	0
	Mayo	0	0	0
	Junio	0	0	0
	Julio	0	0	0
	Agosto	0	0	0
Septiembre	0	0	0	

UF1				
AÑO	MES	SOCIALIZACIONES		
		PROGRAMADAS	CONVOCADOS	ASISTENTES
	Octubre	0	0	0
	Noviembre	0	0	0
	Diciembre	0	0	0
2022	Enero	0	0	0

UF2				
AÑO	MES	SOCIALIZACIONES		
		PROGRAMADAS	CONVOCADOS	ASISTENTES
2015	Octubre	12	158	152
	Noviembre			
	Diciembre			
2016	Enero	1	20	14
	Febrero	2	25	30
	Marzo	3	124	100
	Abril	0	0	0
	Mayo	0	0	0
	Junio	0	0	0
	Julio	2	40	40
	Agosto	0	0	0
	Septiembre	2	34	23
	Octubre	0	0	0
	Noviembre	0	0	0
	Diciembre	0	0	0
2017	Enero	3	60	60
	Febrero	0	0	0
	Marzo	0	0	0
	Abril	0	0	0
	Mayo	0	0	0
	Junio	0	0	8
	Julio	1	8	8
	Agosto	3	31	31
	Septiembre	7	159	152
	Octubre	0	0	0
	Noviembre	0	0	0
	Diciembre	0	0	0
2018	Enero	0	0	0
	Febrero	0	0	0
	Marzo	0	0	0
	Abril	0	0	0
	Mayo	5	62	62
	Junio	3	25	59
	Julio	3	56	56
	Agosto	0	0	0
	Septiembre	0	0	0
	Octubre	0	0	0
	Noviembre	0	0	0
	Diciembre	0	0	0
2019	Enero	2	16	16

UF2					
AÑO	MES	SOCIALIZACIONES			
		PROGRAMADAS	CONVOCADOS	ASISTENTES	
	Febrero	1	5	5	
	Marzo	0	0	0	
	Abril	0	0	0	
	Mayo	0	0	0	
	Junio	0	0	0	
	Agosto	0	0	0	
	Septiembre	0	0	0	
	Octubre	0	0	0	
	Noviembre	0	0	0	
	Diciembre	0	0	0	
	2020	Enero	0	0	0
		Febrero	0	0	0
Marzo		1	4	4	
Abril		0	0	0	
Mayo		0	0	0	
Junio		0	0	0	
Julio		0	0	0	
Agosto		0	0	0	
Septiembre		0	0	0	
Octubre		0	0	0	
Noviembre		0	0	0	
Diciembre		0	0	0	
2021	Enero	0	0	0	
	Febrero	0	0	0	
	Marzo	0	0	0	
	Abril	0	0	0	
	Mayo	0	0	0	
	Junio	0	0	0	
	Julio	0	0	0	
	Agosto	0	0	0	
	Septiembre	0	0	0	
	Octubre	0	0	0	
	Noviembre	0	0	0	
	Diciembre	0	0	0	
	Enero	0	0	0	

UF3				
AÑO	PIEZAS COMUNICATIVAS	SOCIALIZACIONES		
	MES	PROGRAMADAS	CONVOCADOS	ASISTENTES
2015	Octubre	0	0	0
	Noviembre			
	Diciembre			
2016	Enero	2	13	36
	Febrero	3	44	60
	Marzo	3	70	69
	Abril	0	0	0
	Mayo	0	0	0

UF3				
AÑO	PIEZAS COMUNICATIVAS	SOCIALIZACIONES		
	MES	PROGRAMADAS	CONVOCADOS	ASISTENTES
	Junio	0	0	0
	Julio	3	38	38
	Agosto	0	0	0
	Septiembre	0	0	0
	Octubre	0	0	0
	Noviembre	0	0	0
	Diciembre	0	0	0
2017	Enero	1	18	18
	Febrero	0	0	0
	Marzo	0	0	0
	Abril	0	0	0
	Mayo	0	0	0
	Junio	0	0	0
	Julio	0	0	0
	Agosto	1	178	178
	Septiembre	4	99	99
	Octubre	3	62	62
	Noviembre	3	24	24
	Diciembre	0	0	0
2018	Enero	0	0	0
	Febrero	2	18	18
	Marzo	3	68	68
	Abril	0	0	0
	Mayo	1	18	18
	Junio	1	34	34
	Julio	1	22	22
	Agosto	2	45	45
	Septiembre	2	11	11
	Octubre	0	0	0
	Noviembre	3	69	135
	Diciembre	0	0	0
2019	Enero	6	86	99
	Febrero	1	24	24
	Marzo	0	0	0
	Abril	0	0	0
	Mayo	0	0	0
	Junio	0	0	0
	Julio	5	75	75
	Agosto	1	10	12
	Septiembre	0	0	0
	Octubre	0	0	0
	Noviembre	0	0	0
	Diciembre	0	0	0
2020	Enero	0	0	0
	Febrero	0	0	0
	Marzo	2	8	8
	Abril	0	0	0
	Mayo	0	0	0
	Junio	0	0	0
	Julio	0	0	0

UF3				
AÑO	PIEZAS COMUNICATIVAS	SOCIALIZACIONES		
		MES	PROGRAMADAS	CONVOCADOS
	Agosto	0	0	0
	Septiembre	0	0	0
	Octubre	0	0	0
	Noviembre	0	0	0
	Diciembre	0	0	0
2021	Enero	0	0	0
	Febrero	0	0	0
	Marzo	0	0	0
	Abril	0	0	0
	Mayo	0	0	0
	Junio	0	0	0
	Julio	0	0	0
	Agosto	0	0	0
	Septiembre	0	0	0
	Octubre	2	29	29
	Noviembre	0	0	0
	Diciembre	0	0	0

UF4				
AÑO	MES	SOCIALIZACIONES		
		PROGRAMADAS	CONVOCADOS	ASISTENTES
2015	Octubre	11	258	267
	Noviembre			
	Diciembre			
2016	Enero	1	12	28
	Febrero	5	62	76
	Marzo	5	279	334
	Abril	1	12	15
	Mayo	1	5	10
	Junio	0	0	0
	Julio	1	41	41
	Agosto	4	52	134
	Septiembre	0	0	0
	Octubre	0	0	0
	Noviembre	0	0	0
	Diciembre	1	19	19
2017	Enero	0	0	0
	Febrero	1	32	32
	Marzo	2	43	43
	Abril	4	85	85
	Mayo	4	45	116
	Junio	0	0	0
	Julio	0	0	0
	Agosto	4	55	55
	Septiembre	5	273	149
	Octubre	2	46	46
	Noviembre	1	6	6
	Diciembre	1	20	27

UF4				
AÑO	MES	SOCIALIZACIONES		
		PROGRAMADAS	CONVOCADOS	ASISTENTES
2018	Enero	0	0	0
	Febrero	1	32	32
	Marzo	0	0	0
	Abril	0	0	0
	Mayo	2	60	60
	Junio	2	21	25
	Julio	0	0	0
	Agosto	0	0	0
	Septiembre	0	0	0
	Octubre	0	0	0
	Noviembre	2	10	10
	Diciembre	0	0	0
2019	Enero	3	72	72
	Febrero	0	0	0
	Marzo	0	0	0
	Abril	0	0	0
	Mayo	0	0	0
	Junio	0	0	0
	Julio	0	0	0
	Agosto	0	0	0
	Septiembre	0	0	0
	Octubre	0	0	0
	Noviembre	0	0	0
	Diciembre	0	0	0
2020	Enero	0	0	0
	Febrero	0	0	0
	Marzo	0	0	0
	Abril	0	0	0
	Mayo	0	0	0
	Junio	0	0	0
	Julio	0	0	0
	Agosto	0	0	0
	Septiembre	0	0	0
	Octubre	0	0	0
	Noviembre	0	0	0
	Diciembre	0	0	0
2021	Enero	0	0	0
	Febrero	0	0	0
	Marzo	0	0	0
	Abril	0	0	0
	mayo	0	0	0
	Junio	0	0	0
	Julio	0	0	0
	Agosto	0	0	0
	Septiembre	0	0	0
	Octubre	0	0	0
	Noviembre	0	0	0
	Diciembre	0	0	0
2022	Enero	0	0	0

UF5				
AÑO	PIEZAS COMUNICATIVAS	SOCIALIZACIONES		
		MES	PROGRAMADAS	CONVOCADOS
2015	Octubre	0	0	0
	Noviembre	0	0	0
	Diciembre	0	0	0
2016	Enero	0	0	0
	Febrero	1	12	26
	Marzo	12	175	382
	Abril	1	12	23
	Mayo	2	52	36
	Junio	0	0	0
	Julio	0	0	0
	Agosto	2	26	27
	Septiembre	2	116	130
	Octubre	9	456	222
	Noviembre	0	0	0
	Diciembre	1	35	35
	2017	Enero	0	0
Febrero		0	0	0
Marzo		1	68	68
Abril		2	20	20
Mayo		1	28	28
Junio		2	14	14
Julio		2	23	23
Agosto		6	38	38
Septiembre		2	10	10
Octubre		4	85	85
Noviembre		4	75	65
Diciembre		2	7	7
2018	Enero	0	0	0
	Febrero	3	22	22
	Marzo	1	5	5
	Abril	8	155	155
	Mayo	9	117	117
	Junio	10	156	153
	Julio	2	49	49
	Agosto	4	39	39
	Septiembre	14	222	153
	Octubre	4	121	84
	Noviembre	3	69	135
	Diciembre	0	0	0
2019	Enero	2	34	34
	Febrero	5	289	289
	Marzo	2	59	59
	Abril	3	55	55
	Mayo	11	205	205
	Junio	12	213	213
	Julio	13	222	222

UF5				
AÑO	PIEZAS COMUNICATIVAS	SOCIALIZACIONES		
	MES	PROGRAMADAS	CONVOCADOS	ASISTENTES
	Agosto	3	30	35
	Septiembre	0	0	0
	Octubre	3	20	20
	Noviembre	0	0	0
	Diciembre	1	4	4
2020	Enero	3	14	14
	Febrero	6	63	63
	Marzo	1	15	15
	Abril	0	0	0
	Mayo	1	11	11
	Junio	0	0	0
	Julio	5	39	39
	Agosto	0	0	0
	Septiembre	0	0	0
	Octubre	0	0	0
	Noviembre	0	0	0
	Diciembre	0	0	0
2021	Enero	0	0	0
	Febrero	0	0	0
	Marzo	0	0	0
	Abril	0	0	0
	Mayo	0	0	0
	Junio	0	0	0
	Julio	0	0	0
	Agosto	1	19	19
	Septiembre	0	0	0
	Octubre	0	0	0
	Noviembre	0	0	0
	Diciembre	0	0	0
2022	Enero	0	0	0

Fuente: Concesión Alto Magdalena S.A.S., 2022

2.3.13 PROGRAMA DE APOYO A LA CAPACIDAD INSTITUCIONAL

La Concesión implementa jornadas informativas y de capacitación con las diferentes instituciones, entes municipales y entes de vigilancia (Policía de carreteras) en miras de propiciar un mejor escenario para el desarrollo del proyecto, dando a conocer la diferente normatividad que permite mantener la custodia y/o recuperación de las áreas de espacio público (derecho de vía).

Es así como desde el año 2015 al año 2021 se han ejecutado las siguientes actividades.

Tabla 66 Relación de comunicados dirigidos a instituciones en Enero 2022

COMUNICADOS	UF	MES	2015	2016	2017	2018	2019	2020	2021	2022
			CANT	CANT	CANT	CANT	CANT	CANT	CANT	CANT
Información sobre la Resolución 716 del 2015. Permisos para el uso, ocupación e intervención temporal de la infraestructura vial carretera concesionada. Instalación y funcionamiento COSO MUNICIPAL (alcaldías) 155	UF1	ENERO	0	1	0	0	0	0	0	0
		FEBRERO	0	0	0	0	1	2	0	
		MARZO	0	0	0	0	0	0	0	
		ABRIL	0	0	0	0	0	0	0	
		MAYO	0	0	0	1	0	0	0	
		JUNIO	0	0	0	1	2	0	0	
		JULIO	2	0	1	0	1	0	0	
		AGOSTO	0	0	0	3	0	0	0	
		SEPTIEMBRE	0	0	0	0	0	0	2	
		OCTUBRE	0	0	0	0	0	0	0	
		NOVIEMBRE	0	0	0	0	0	0	0	
		DICIEMBRE	0	0	0	0	0	0	0	
	UF2	ENERO	0	0	0	0	1	0	0	1
		FEBRERO	0	1	0	0	1	2	0	
		MARZO	0	0	0	0	0	0	1	
		ABRIL	0	0	0	0	1	0	0	
		MAYO	0	0	0	1	3	2	1	
		JUNIO	0	0	0	0	0	0	0	
		JULIO	0	0	0	0	0	0	0	
		AGOSTO	0	0	0	1	0	0	0	
		SEPTIEMBRE	0	0	0	0	0	0	2	
		OCTUBRE	0	0	0	2	0	0	0	
		NOVIEMBRE	0	0	0	2	0	0	2	
		DICIEMBRE	0	0	2	1	0	0	0	
	UF3	ENERO	0	0	0	0	2	1	3	1
		FEBRERO	0	0	0	1	2	3	1	
		MARZO	0	1	1	0	1	0	1	
		ABRIL	0	0	0	0	2	0	0	
		MAYO	0	1	0	1	0	0	3	
		JUNIO	0	0	0	0	2	1	1	
		JULIO	0	0	0	1	0	0	0	
		AGOSTO	0	1	0	2	0	0	3	
		SEPTIEMBRE	1	0	1	0	2	0	1	
		OCTUBRE	0	0	0	3	1	0	2	
		NOVIEMBRE	0	0	0	4	4	3	0	
		DICIEMBRE	0	0	0	1	0	0	0	
	UF4	ENERO	0	0	0	1	0	0	0	0
		FEBRERO	0	0	0	1	1	3	0	
		MARZO	0	1	0	0	0	1	0	
		ABRIL	0	0	0	0	0	0	0	
		MAYO	0	0	1	0	0	0	0	
		JUNIO	0	1	0	0	0	0	0	
		JULIO	0	0	3	0	0	0	0	
		AGOSTO	0	0	1	0	0	0	1	
		SEPTIEMBRE	0	1	1	0	0	0	3	
		OCTUBRE	1	0	1	1	0	0	0	
		NOVIEMBRE	0	0	2	2	0	0	1	
		DICIEMBRE	0	0	0	1	0	0	0	
	UF5	ENERO	0	0	0	1	0	2	1	0
		FEBRERO	0	0	0	5	1	3	0	
MARZO		0	1	0	0	2	0	3		
ABRIL		0	0	1	4	0	0	1		
MAYO		0	0	0	0	0	2	2		
JUNIO		0	0	0	1	2	0	1		

COMUNICADOS	UF	MES	2015	2016	2017	2018	2019	2020	2021	2022
			CANT	CANT	CANT	CANT	CANT	CANT	CANT	CANT
		JULIO	0	1	0	1	0	0	0	
		AGOSTO	0	0	1	1	2	0	2	
		SEPTIEMBRE	1	0	0	0	2	0	3	
		OCTUBRE	0	0	0	2	1	0	1	
		NOVIEMBRE	0	1	0	0	0	1	1	
		DICIEMBRE	0	0	2	1	1	0	0	
TOTAL			5	11	18	47	38	26	44	2

Fuente: Concesión Alto Magdalena S.A.S., 2022

Tabla 67 Solicitudes restitución espacio Público/Capacitaciones a Febrero 2022

COMUNICADOS	UF	MES	2015	2016	2017	2018	2019	2020	2021	2022
			CANT	CANT	CANT	CANT	CANT	CANT	CANT	CANT
Solicitud de Restitución de Bienes de Uso Público / Capacitación en normatividad vigente de ley 1228, Restitución de Bienes de Uso Público (alcaldías municipales) 206	UF1	ENERO	0	1	0	0	0	0	0	0
		FEBRERO	0	0	0	0	1	0	0	
		MARZO	0	0	0	0	1	2	0	
		ABRIL	0	0	0	3	0	0	0	
		MAYO	0	0	0	1	0	2	0	
		JUNIO	0	0	0	1	0	1	0	
		JULIO	2	0	1	0	0	3	0	
		AGOSTO	0	0	0	0	0	0	0	
		SEPTIEMBRE	0	0	0	2	1	2	0	
		OCTUBRE	1	1	0	0	0	0	0	
	NOVIEMBRE	0	0	0	0	1	0	0		
	DICIEMBRE	0	0	0	0	0	0	0		
	UF2	ENERO	0	0	0	0	1	0	0	0
		FEBRERO	0	0	0	0	2	0	0	
		MARZO	0	1	0	0	1	0	0	
		ABRIL	0	0	0	0	0	0	0	
		MAYO	0	0	0	1	0	0	0	
		JUNIO	0	0	1	2	0	0	0	
		JULIO	0	0	0	0	0	0	0	
		AGOSTO	0	0	0	2	0	1	0	
		SEPTIEMBRE	0	0	0	1	0	1	0	
		OCTUBRE	1	1	1	3	2	0	0	
	NOVIEMBRE	0	0	0	1	0	0	0		
	DICIEMBRE	0	0	0	0	0	0	0		
	UF3	ENERO	0	0	0	0	2	1	0	0
		FEBRERO	0	0	0	2	2	0	2	
		MARZO	0	1	0	1	1	0	0	
		ABRIL	0	0	0	1	4	0	0	
		MAYO	0	0	0	0	0	0	0	
		JUNIO	0	0	0	0	0	0	1	
		JULIO	0	0	1	0	0	0	2	
		AGOSTO	0	0	0	2	0	0	1	
		SEPTIEMBRE	0	1	0	2	0	0	0	
		OCTUBRE	1	0	1	0	1	1	1	
	NOVIEMBRE	0	0	0	4	0	0	0		
	DICIEMBRE	0	0	1	1	0	0	1		
	UF4	ENERO	0	0	0	2	0	0	0	0
		FEBRERO	0	0	0	2	1	0	0	

COMUNICADOS	UF	MES	2015	2016	2017	2018	2019	2020	2021	2022
			CANT	CANT	CANT	CANT	CANT	CANT	CANT	CANT
		MARZO	0	1	0	2	0	0	0	
		ABRIL	0	0	0	0	2	0	0	
		MAYO	0	0	1	0	0	0	2	
		JUNIO	0	1	0	2	0	0	1	
		JULIO	0	0	1	1	0	0	0	
		AGOSTO	0	0	0	1	0	0	0	
		SEPTIEMBRE	0	1	1	0	0	0	0	
		OCTUBRE	1	0	0	2	2	1	1	
		NOVIEMBRE	0	0	1	1	1	0	0	
		DICIEMBRE	0	0	1	0	0	0	0	
	UF5	ENERO	0	0	1	3	2	2	0	3
		FEBRERO	0	1	1	2	5	5	1	
		MARZO	0	1	0	1	1	0	0	
		ABRIL	0	0	1	3	5	0	0	
		MAYO	0	1	0	3	4	2	4	
		JUNIO	0	1	0	1	2	1	0	
		JULIO	0	0	1	2	4	2	0	
		AGOSTO	0	0	0	1	2	0	2	
		SEPTIEMBRE	0	1	0	1	2	0	0	
		OCTUBRE	1	0	1	3	1	1	0	
		NOVIEMBRE	0	1	2	10	2	1	0	
		DICIEMBRE	1	0	1	3	4	0	1	
TOTAL			8	15	19	76	60	30	27	3

Fuente: Concesión Alto Magdalena S.A.S., 2022

Tabla 68 Reuniones o Gestiones con Autoridades Municipales y/o de Policia a Febrero 2022

UF	MES	2015		2016		2017		2018		2019		2020		2021		2022	
		CANT	ASIST	CANT	ASIST	CANT	ASIST	CANT	ASIST	CANT	ASIST	CANT	ASIST	CANT	ASIST	CANT	ASIST
UF1	ENERO	0	0	1	5	0	0	0	0	0	0	0	0	0	0	0	0
	FEBRERO	0	0	0	0	1	7	0	0	0	0	0	0	0	0	0	0
	MARZO	1	8	0	0	1	6	1	2	0	0	2	5	0	0	0	0
	ABRIL	1	10	1	7	1	5	1	10	2	15	0	0	0	0	0	0
	MAYO	0	0	0	0	0	0	0	0	0	0	1	15	0	0	0	0
	JUNIO	0	0	0	0	1	8	0	0	0	0	0	0	0	0	0	0
	JULIO	2	10	1	7	1	6	3	18	1	5	0	0	0	0	0	0
	AGOSTO	0	0	0	0	1	7	0	0	0	0	0	0	0	0	0	0
	SEPTIEMBRE	0	0	0	0	2	16	0	0	0	0	0	0	0	0	0	0
	OCTUBRE	1	4	0	0	1	5	0	0	1	2	0	0	0	0	0	0
	NOVIEMBRE	0	0	0	0	1	8	0	0	1	2	0	0	0	0	0	0
	DICIEMBRE	1	6	0	0	0	0	1	2	0	0	0	0	0	0	0	0
UF2	ENERO	0	0	0	0	1	7	2	4	3	24	1	2	0	0	0	0
	FEBRERO	0	0	1	6	0	0	2	10	0	0	0	0	0	0	0	0
	MARZO	1	6	1	4	4	27	2	17	0	0	2	6	0	0	0	0
	ABRIL	0	0	0	0	0	0	1	26	1	2	0	0	0	0	0	0
	MAYO	1	5	0	0	0	0	2	13	1	13	1	15	0	0	0	0
	JUNIO	2	10	1	5	3	18	0	0	5	18	0	0	0	0	0	0
	JULIO	1	5	0	0	0	0	8	67	1	5	4	10	0	0	0	0
	AGOSTO	0	0	0	0	0	0	2	5	0	0	0	0	0	0	0	0
	SEPTIEMBRE	0	0	1	5	4	29	2	12	3	20	0	0	0	0	0	0
	OCTUBRE	1	7	1	7	4	32	1	5	3	7	0	0	0	0	0	0
	NOVIEMBRE	1	7	1	9	2	17	0	0	1	12	0	0	0	0	0	0
	DICIEMBRE	0	0	0	0	0	0	2	8	0	0	0	0	0	0	0	0
UF3	ENERO	0	0	0	0	0	0	0	0	0	0	4	8	0	0	0	0
	FEBRERO	1	7	0	0	0	0	1	4	0	0	4	8	1	16	0	0
	MARZO	0	0	1	6	0	0	1	3	1	5	6	26	2	22	0	0
	ABRIL	1	8	0	0	0	0	0	0	1	5	0	0	0	0	0	0
	MAYO	0	0	0	0	0	0	3	25	3	23	1	15	1	13	0	0
	JUNIO	1	5	0	0	2	10	1	8	3	11	2	5	1	12	0	0
	JULIO	0	0	1	7	1	6	0	0	5	24	2	17	3	33	0	0
	AGOSTO	1	8	0	0	0	0	1	15	1	4	1	4	1	12	0	0
	SEPTIEMBRE	0	0	0	0	1	7	3	9	4	15	0	0	0	0	0	0
	OCTUBRE	1	4	1	9	0	0	5	54	4	9	1	6	1	14	0	0
	NOVIEMBRE	1	8	0	0	0	0	0	0	7	23	2	21	0	0	0	0
	DICIEMBRE	1	7	0	0	0	0	2	8	2	4	1	12	1	13	0	0
UF4	ENERO	0	0	0	0	0	0	1	4	1	2	1	14	1	2	0	0
	FEBRERO	1	6	0	0	1	6	3	16	1	12	1	13	0	0	0	0
	MARZO	1	5	2	18	1	8	0	0	1	2	2	14	0	0	0	0
	ABRIL	1	5	0	0	0	0	1	4	4	29	0	0	0	0	0	0

UF	MES	2015		2016		2017		2018		2019		2020		2021		2022	
		CANT	ASIST	CANT	ASIST	CANT	ASIST	CANT	ASIST	CANT	ASIST	CANT	ASIST	CANT	ASIST	CANT	ASIST
	MAYO	0	0	0	0	1	6	1	2	1	2	1	15	0	0		
	JUNIO	1	6	1	7	3	19	7	57	1	13	1	17	0	0		
	JULIO	0	0	0	0	3	14	3	24	1	17	0	0	1	5		
	AGOSTO	1	4	0	0	2	12	2	14	3	20	0	0	0	0		
	SEPTIEMBRE	0	0	1	5	4	24	3	21	0	0	0	0	0	0		
	OCTUBRE	1	8	0	0	2	13	4	30	2	20	1	6	0	0		
	NOVIEMBRE	1	8	1	5	1	7	3	22	1	2	0	0	0	0		
DICIEMBRE	1	7	0	0	0	0	5	16	1	2	0	0	0	0			
UF5	ENERO	0	0	0	0	0	0	2	17	7	41	6	45	0	0	0	0
	FEBRERO	0	0	0	0	1	8	2	24	12	93	9	81	0	0		
	MARZO	1	10	1	6	1	5	2	12	5	16	1	3	1	10		
	ABRIL	0	0	0	0	1	7	3	32	3	6	0	0	0	0		
	MAYO	0	0	0	0	0	0	0	0	6	55	4	40	0	0		
	JUNIO	2	17	1	10	1	6	1	6	6	19	0	0	2	10		
	JULIO	0	0	0	0	2	17	0	0	6	31	1	2	2	8		
	AGOSTO	2	19	0	0	3	23	4	22	6	26	0	0	2	6		
	SEPTIEMBRE	0	0	1	6	1	8	4	19	0	0	0	0	0	0		
	OCTUBRE	1	7	0	0	1	7	1	2	4	23	1	5	3	13		
	NOVIEMBRE	1	8	1	5	0	0	8	19	4	10	0	0	2	11		
	DICIEMBRE	1	9	1	8	1	7	0	0	4	13	0	0	1	2		
		36	244	22	147	62	418	108	688	134	702	64	439	25	205	0	0

Fuente: Concesión Alto Magdalena S.A.S., 2022

Tabla 69 Gestiones de recuperación y/o Custodia de Espacio Público a Diciembre 2022

COMUNICADOS	UF	MES	2015	2016	2017	2018	2019	2020	2021	2022
			CANT	CANT	CANT	CANT	CANT	CANT	CANT	CANT
Gestiones de recuperación y/o Custodia de Espacio Público a agosto 2017. a los municipios de Flandes, Girardot, Nariño, Guataquí, San Juan de Rio Seco, Chaguaní, Guaduas, Honda, La Dorada, Puerto Salgar ⁹⁶⁷	UF1	ENERO	0	1	1	2	1	0	0	0
		FEBRERO	0	1	0	1	0	0	0	
		MARZO	0	0	1	0	2	1	0	
		ABRIL	0	1	1	1	0	1	0	
		MAYO	0	1	1	0	1	1	0	
		JUNIO	1	0	1	2	4	1	0	
		JULIO	0	1	1	0	1	0	0	
		AGOSTO	0	0	2	0	2	0	0	
		SEPTIEMBRE	0	1	1	0	0	0	0	
		OCTUBRE	1	1	2	1	4	0	0	
		NOVIEMBRE	1	1	1	0	1	0	0	
	DICIEMBRE	0	0	1	1	0	0	0		
	UF2	ENERO	0	1	0	2	2	10	0	2
		FEBRERO	1	1	1	2	0	2	0	
		MARZO	0	1	1	3	0	5	0	
		ABRIL	1	1	1	2	1	3	0	
		MAYO	0	1	1	3	3	1	1	
		JUNIO	0	0	2	4	2	7	0	
		JULIO	1	1	1	4	3	0	0	
		AGOSTO	1	1	1	5	1	2	0	
		SEPTIEMBRE	1	1	1	1	1	4	0	
		OCTUBRE	0	1	0	3	2	1	1	
		NOVIEMBRE	1	1	1	1	7	2	0	
	DICIEMBRE	0	0	1	4	1	0	1		
	UF3	ENERO	0	0	0	2	6	9	2	1
		FEBRERO	0	1	0	5	6	7	0	
		MARZO	0	0	1	4	1	6	1	
		ABRIL	1	0	0	4	8	4	6	
		MAYO	0	1	0	4	3	13	0	
		JUNIO	0	1	1	4	15	10	1	0
		JULIO	0	0	1	1	8	14	1	
		AGOSTO	0	1	0	5	13	3	3	
		SEPTIEMBRE	0	0	1	9	7	1	1	
		OCTUBRE	1	0	2	5	8	4	1	
		NOVIEMBRE	1	1	1	4	6	6	0	
	DICIEMBRE	1	0	0	9	18	0	0		
	UF4	ENERO	0	1	0	2	2	0	1	0
		FEBRERO	0	1	1	7	6	1	0	
		MARZO	0	1	1	4	1	1	0	
		ABRIL	1	0	0	2	4	3	0	
		MAYO	0	1	1	4	3	12	2	
		JUNIO	0	1	1	2	11	19	0	
		JULIO	0	1	1	1	8	6	1	
		AGOSTO	0	1	2	1	10	4	0	
		SEPTIEMBRE	0	0	1	2	3	0	0	
		OCTUBRE	1	1	2	9	3	1	0	
		NOVIEMBRE	1	1	2	5	3	6	0	
	DICIEMBRE	0	1	1	4	2	1	0		
	UF5	ENERO	0	0	0	5	9	5	1	2
		FEBRERO	0	1	1	6	18	23	2	

COMUNICADOS	UF	MES	2015	2016	2017	2018	2019	2020	2021	2022
			CANT	CANT	CANT	CANT	CANT	CANT	CANT	CANT
		MARZO	0	1	1	3	11	14	1	
		ABRIL	0	2	0	10	18	2	1	
		MAYO	1	1	0	11	7	14	5	
		JUNIO	0	1	2	13	8	15	1	
		JULIO	0	2	3	9	24	20	3	
		AGOSTO	0	1	2	2	12	2	2	
		SEPTIEMBRE	0	1	2	7	19	1	2	
		OCTUBRE	1	2	3	3	20	8	0	
		NOVIEMBRE	2	1	3	10	11	6	3	
		DICIEMBRE	1	1	2	6	13	1	4	
TOTAL			21	47	63	226	364	283	39	5

Fuente: Concesión Alto Magdalena S.A.S., 2022

2.3.14 PROGRAMA DE CAPACITACION, EDUCACION Y CONCIENTIZACION DE LA COMUNIDAD

En el mes de enero se efectuaron las siguientes capacitaciones:

Tabla 70 Capacitaciones con la comunidad enero 2022

UF	N° CAPACITACIONES REALIZADAS	N° DE ASISTENTES
UF 1	1	3
UF 2	1	30
UF 3	1	34
UF 4	0	0
UF 5	1	5
Total	4	72

Fuente: Concesión Alto Magdalena S.A.S., 2022

Tabla 71 Consolidado capacitaciones con la comunidad al mes diciembre 2021

UNIDAD FUNCIONAL	N° CAPACITACIONES REALIZADAS	N° DE ASISTENTES
1	a Diciembre 72	1500
2	a Diciembre 83	1819
3	a Diciembre 94	1300
4	a Diciembre 94	1734
5	a Diciembre 255	5090
TOTAL	Total Diciembre 598	11.443

Fuente: Concesión Alto Magdalena S.A.S., 2022

2.3.15 PROGRAMA DE CULTURA VIAL

El programa está orientado en promover comportamientos adecuados relacionados con el uso y disfrute de la infraestructura vial que contribuya a la prevención y mitigación de accidentes.

En este mes se efectúan las actividades de prevención vial con todos los usuarios, orientando la sensibilización en las causas de accidentes presentados en el corredor vial.

Tabla 72 Gestiones para la implementación del programa enero 2022

UNIDAD FUNCIONAL	GESTIONES REALIZADAS	PARTICIPANTES
UF 1	3	9
UF 2	21	103
UF 3	47	486
UF 4	10	70
UF 5	64	493
TOTAL ENERO	0	0
CONSOLIDADO	145	1251

Fuente: Concesión Alto Magdalena S.A.S., 2022

Tabla 73 Actividades Pedagógicas enero 2022

UNIDAD FUNCIONAL	CAPACITACIONES	PARTICIPANTES
UF 1	61	1103
UF 2	71	1.389
UF 3	92	2.951
UF 4	70	1.869
UF 5	87	3.152
TOTAL ENERO	4	72
CONSOLIDADO	386	10.479

Fuente: Concesión Alto Magdalena S.A.S., 2022

Tabla 74 Actividades de Campañas Trimestrales a enero 2022

UNIDAD FUNCIONAL	ACTIVIDADES CAMPAÑA TRIMESTRAL	PARTICIPANTES
UF 1	52	1.564
UF 2	149	7.023
UF 3	136	11.892
UF 4	148	15.188
UF 5	297	35.104
TOTAL ENERO	5	528
CONSOLIDADO	787	71.299

Fuente: Concesión Alto Magdalena S.A.S., 2022

Tabla 75 Actividades de Sensibilización peatones Enero 2022

MES	ACTIVIDADES	PARTICIPANTES
UF 1	58	986
UF 2	79	1.970
UF 3	88	3.186
UF 4	73	1.735
UF 5	89	6.958
TOTAL ENERO	2	135
CONSOLIDADO	387	14.835

2.3.16 PROGRAMA DE ARQUEOLOGIA PREVENTIVA

Para proteger el patrimonio arqueológico antes del inicio de las actividades de construcción y en cumplimiento de los lineamientos ambientales del proyecto, el Concesionario solicitó al ICANH la certificación sobre el estado del patrimonio arqueológico, con los debidos soportes para que el Instituto se pronuncie al respecto.

Mediante el radicado 0814 del 22 de febrero de 2016 se entregó la solicitud autorización de intervención arqueológica (Arqueología Preventiva) para la ejecución del plan de manejo arqueológico para el proyecto de construcción, rehabilitación, mejoramiento, operación y mantenimiento del corredor Honda - Puerto Salgar - Girardot unidades funcionales 1, 2 y 3. Posteriormente, mediante el radicado 1603 del 6 de abril de 2016 se entregó la solicitud autorización de intervención arqueológica (Arqueología Preventiva) para la ejecución del plan de manejo arqueológico para el proyecto de construcción, rehabilitación, mejoramiento, operación y mantenimiento del corredor Honda - Puerto Salgar - Girardot unidades funcionales 4 y 5.

El 26 de febrero de 2018 se realizaron entregaron los siguientes documentos al ICANH. Adenda de modificación de personal 4, radicado 0934. Entrega de informe ejecutivo de trabajo de campo, radicado 0935.

El 2 de agosto hubo visita por parte del coordinador de arqueología de este instituto quien observó y valoró los procesos desempeñados en el laboratorio.
Entre el 01 de mayo de 2019 al 28 de mayo de 2019 se realizaron los siguientes trámites con el ICANH.

Asunto: Manejo y tenencia del material arqueológico. Según el No. De Radicado 2867 con fecha 27 de mayo del 2009.

Entre el 01 de Junio de 2019 al 28 de Junio de 2019 el ICANH no se realizaron trámites, se recibió la visita del personal del ICANH el día 13 de Junio de 2019.

Entre el 01 de Julio de 2019 al 28 de Julio de 2019 el ICANH no se realizaron trámites ante el ICANH.

El 24 de Julio del 2019 se realiza la visita a la Alcaldía de Tocaima, para conocer los sitios de posible Museo arqueológico.

El 12 de agosto del 2009 se realiza solicitud manejo y tenencia del material arqueológico. Según el No. De Radicado 4576.

El 12 de agosto del 2019 solicitud adendo de modificación de personal. Radicado No. 4575. Entre el 01 de septiembre de 2019 al 30 de septiembre de 2019 se realizaron los siguientes trámites ante el ICANH.

-Asunto: Manejo y tenencia del material arqueológico. Autorización 5640 Según los No. De Radicado 5392 y 5393 con fecha 17 de septiembre del 2019.

-Asunto: Modificación de personal. Autorización 5640. No de radicado. Fecha 30 de septiembre.

Tabla 76 Resumen Tramites ante el ICANH 2022

Trámites ante el ICANH							
N°	SECTOR	TIPO DE PERMISO A TRAMITAR	RADICADO ANTE EL ICANH		RADICADO RTA ICANH		ESTADO
1	1	Evaluación y Autorización Licencia Arqueológica Tramo Flandes - Girardot	10-feb-15	502	17-abr-15	1613	Aprobado
2	2	Evaluación y Autorización Licencia Arqueológica Tramo Girardot -Guataquí	10-feb-15	503	17-abr-15	1614	Aprobado
3	3	Intervención Arqueológica	12-feb-15	545	17-abr-15	1617	Aprobado
4	4	Intervención Arqueológica	12-feb-15	546	17-abr-15	1615	Aprobado
5	1	Evaluación y Autorización Licencia Arqueológica Tramo Flandes - Girardot	20-mar-15	1229	17-abr-15	1613	Aprobado
6	2	Intervención Arqueológica	20-mar-15	1231	17-abr-15	1614	Aprobado
7	3	Intervención Arqueológica	20-mar-15	1228	17-abr-15	1617	Aprobado
8	4	Intervención Arqueológica	20-mar-15	1230	17-abr-15	1615	Aprobado
9	5	Intervención Arqueológica	21-abr-15	1660	12/05/2015	2072	Aprobado
10	1	Informe final de prospección y PMA Tramo Flandes - Girardot	17-jun-15	2620	10-jul-15	3143	Aprobado
11	5	Plan Arqueológico Manejo	26-jun-15	2818	15-jul-15	3144	Aprobado
12	2	Plan Arqueológico Manejo	6-jul-15	2919	23-jul-15	3222	Aprobado
13	3	Plan Arqueológico Manejo	13-jul-15	3039	4-ago-15	3469	Aprobado
14	4	Plan Arqueológico Manejo	16-jul-15	3112	6-ago-15	3540	No Aprobado

Trámites ante el ICAHN							
N°	SECTOR	TIPO DE PERMISO A TRAMITAR	RADICADO ANTE EL ICAHN		RADICADO RTA ICAHN		ESTADO
15	1,2,3,4,5	Prospección Arqueológica zonas de ZODMES - Corredor vial	9-sep-15	3966	2-oct-15	4687	Aprobado
16	4	Correcciones al Plan de Manejo Arqueológico	25-sep-15	4245	22-oct-15	4996	No Aprobado
17	4.1	Plan Manejo Arqueológico autorizaciones temporales QBN-15032X y QBN-15031(Materiales de Construcción - UF 4.1	9-oct-15	4488	5-nov-15	5243	Aprobado
18	1	Plan Manejo Arqueológico	26-oct-15	4763	5-feb-16	485	Aprobado
19	4	Correcciones al Plan de Manejo Arqueológico	28-oct-15	4831	5-nov-15	5295	Aprobado
20	4.1	Plan Manejo Arqueológico autorizaciones temporales QBN-15032X y QBN-15031(Materiales de Construcción - UF 4.1	18-dic-15	5681	8-ene-16	117	No Aprobado
21	1,2,3	Autorización Intervención arqueológica	22-feb-16	814	11-mar-16	1087	No Aprobado
22	4.1	Plan Manejo Arqueológico autorizaciones temporales QBN-15032X y QBN-15031(Materiales de Construcción - UF 4.1	22-feb-16	813	11-mar-16	1084	No Aprobado
23	1,2,3	Autorización Intervención Arqueológica	16-mar-16	1256/1257	1-abr-16	1351	Aprobado
24	4,5	Ejecución del PMA fase Construcción	6-abr-16	1603	20-abr-16	1611	Aprobado
25	4.1	Plan Manejo Arqueológico autorizaciones temporales QBN-15032X y QBN-	11-abr-16	1673	No Aprobado	No Aprobado	No Aprobado

Trámites ante el ICAHN							
N°	SECTOR	TIPO DE PERMISO A TRAMITAR	RADICADO ANTE EL ICAHN		RADICADO RTA ICAHN		ESTADO
		15031(Materiales de Construcción - UF 4.1					
26	4	Adendo modificadorio 001 a la autorización de trabajos de arqueología 5681	2-may-16	2071	24-abr-16	2262	Aprobado
27	4	Adendo modificadorio 002 a la autorización de trabajos de arqueología 5681	21-jun-16	2996	8-jul-16	3089	Aprobado
28	4.1	Solicitud de evaluación de informe arqueológico predio QBN-15032X y QBN-15031(Materiales de Construcción - UF 4.1	23-jun-16	3049	11-jul-16	3104	Aprobado
29	4	Adendo modificadorio 003 a la autorización de trabajos de arqueología 5681	14-jul-16	3479/3650	5-ago-16	3653	Aprobado
30	4	Adendo modificadorio 004 a la autorización de trabajos de arqueología 5681	19-jul-16	4129	13-sep-16	4361	Aprobado
31	3	Solicitud de adendo de exclusión	10-nov-16	5677	24-nov-16	-5677	Aprobado
32	4	Adendo modificadorio 005 a la autorización de trabajos de arqueología 5681	6-dic-16	6216	6-ene-17	35	Aprobado
33	4	Adendo modificadorio 006 a la autorización de trabajos de arqueología 5681	15-dic-16	6382	11-ene-17	66	Aprobado
34	1,2 y 3	Adendo modificadorio 006 a la autorización de trabajos de arqueología 5640	4-abr-17	1789	11-abr-17	2015	Aprobado
35	3,4 y5	Adendo modificadorio 007 (2) a la autorización de trabajos de arqueología 5681	19-abr-17	1983	11-may-17	2014	Aprobado

Trámites ante el ICAHN							
N°	SECTOR	TIPO DE PERMISO A TRAMITAR	RADICADO ANTE EL ICAHN		RADICADO RTA ICAHN		ESTADO
36	3,4 y5	Adendo modificadorio 007 a la autorización de trabajos de arqueología 5681	15-ago-17	4082	26-oct-17	4330	Aptobado
37	4.1	Solicitud autorización arqueológica para prospección scv09031	5-sep-17	4470	23-oct-17	4820	Aprobado
38	5	Adendo modificadorio 008 a la autorización de trabajos de arqueología 5681	15-nov-17	5789	29-dic-17	6017	Aprobado-condicionado
39	3,4y5	Adendo modificadorio 009 a la autorización de trabajos de arqueología 5681	25-may-18	2678	6-jul-18	3391	Aprobado
40	1,2	Adendo modificadorio personal intervención 5640	26-feb-18	934	2 –may-18	1975	Aprobado
41	1,2	Respuesta Informe ejecutivo	26-feb-18	9345	24–may-18	2365	Con recomendaciones
42	1,2	Adendo de modificación N° 9 Prorroga	23-mar-18	1494	2 –may-18	1976	Aprobado
43	1,2	Convenios profesionales externos	29–may-18	2728	6-jul-18	3371	Aprobado
44	1,2	Periodo de vacaciones arqueóloga titular	29–may-18	2729	4-jul-18	2729	Aprobado
45	1,2	Propuesta análisis de hallazgos en laboratorio	3-sep-18	4625	5-oct-18	5036	Aprobado
46	1,2	Adendo Modificación personal	3-sep-18	4626	5-oct-18	5036	Aprobado
47	3,4y5	Adendo modificadorio 011 a la autorización de trabajos de arqueología 5681	11-mar-19	1251	16-abr-19	1793	Aprobado
48	1,2	Adendo prorroga Autorización	18-mar-19	1418	16-abr-19	1770	Aprobado
49	1,2	Adendo Modificación personal	18-mar-19	1419	16-abr-19	1770	Aprobado
50	1,2	Comunicación	12-ago-19	4576	18-oct-19	5949	Aprobado

Trámites ante el ICAHN							
N°	SECTOR	TIPO DE PERMISO A TRAMITAR	RADICADO ANTE EL ICANH		RADICADO RTA ICANH		ESTADO
51	1,2	Comunicación	17-sep-19	5392 y 5393	18-oct-19	5950	Aprobado
52	1,2	Modificación de adendo 13	30-sep-19	571	21-oct-19	6025	Aprobado

Las actividades de arqueología preventiva para las UF 1 y 2 han terminado, el día 14 de mayo de 2021 el ICANH remitió una comunicación donde realizan la aprobación del informe final donde manifiesta:

“En consecuencia, el Instituto Colombiano de Antropología e Historia – ICANH aprueba el informe final de la Autorización de Intervención Arqueológica No.5640 para el proyecto”

EJECUCIÓN DEL PLAN DE MANEJO ARQUEOLÓGICO PARA EL PROYECTO DE CONSTRUCCIÓN, REHABILITACIÓN, MEJORAMIENTO, OPERACIÓN Y MANTENIMIENTO DEL CORREDOR HONDA – PUERTO SALGAR – GIRARDOT. UNIDADES FUNCIONALES 1, 2 Y 3.

Por lo tanto, se ha dado cumplimiento a las obligaciones contraídas con la Autorización de Intervención Arqueológica No. 5640 expedida a su nombre y el informe final ha sido enviado a la Biblioteca especializada del ICANH para su consulta pública”

Las actividades de arqueología para las UF 3,4 y 5 Han terminado, se está a la espera del informe final.

2.3.17 PROGRAMA DE ACOMPAÑAMIENTO SOCIOPREDIAL

2.3.1.1 ACTIVIDAD N° 1 Seguimiento del Plan de Compensaciones Socioeconómicas

En relación con las unidades sociales con factores de compensación para el mes enero del 2022 no se presentaron fichas sociales a interventoría.

Tabla 77 Identificación Unidades sociales con factores sociales Enero 2022

PREDIO No.	RELACION CON EL INMUEBLE	TIPO DE UNIDAD SOCIAL			RESPONSABLE DE LA UNIDAD SOCIAL	FACTOR RECOMENDADO (VALORES)			ACRDO DE RCTO (d/m/a)	FIRMA DE DIAGNOSTICO SOCIOECONOMICO (INTERVENTORIA)
		USR	USP	OUS		FARV (\$)	FAMOV (\$)	FARME (\$)		
N.A	N.A	N.A	N.A	N.A	N.A	N.A	N.A	N.A	N.A	N.A

Fuente: Concesión Alto Magdalena S.A.S., 2022

2.3.1.2 Visitas a Unidades Sociales beneficiarias del Factor de Apoyo al Restablecimiento de Vivienda y Factor de Apoyo por Movilización

Durante el mes de noviembre se realizaron visitas de identificación de necesidades a las Unidades Sociales para el traslado.

2.3.1.3 Gestión a oferta inmobiliaria

En este mes no se realizó Gestión inmobiliaria.

Gestiones UF2 – UF 5

Durante el mes se realizaron seguimientos mediante visitas con las unidades sociales, verificando las condiciones de traslado, el proceso de adaptación al inmueble y la continuidad de las actividades productivas

Gestión y avances de traslados a Unidades sociales:

A continuación, se relacionan las unidades sociales ubicadas en los predios a intervenir por obras en los sectores de Puerto Bogotá (Realineamiento costado izquierdo) se esta a la espera de la Alcaldía de Guaduas, para dar continuidad al trámite de adquisición predial, sin embargo, aceptaron el traslado anticipado a las viviendas de reposición.

Tabla 78 Gestión inmobiliaria y procesos Unidades Sociales Realineamiento UF 5.1

PREDIOS		PROPIETARIO	RESPONSABLE DE LAS US	RELACIÓN CON EL INMUEBLE	FICHA SOCIAL APROBADA	UNIDAD SOCIAL TRASLADADA SI/NO	FACTOR RESTABLECIMIENTO DE VIVIENDA PAGADO	OBSERVACIONES
ANTES	AHORAS							
ALMA-40163	ALMA-5-0253	Municipio de Guaduas	Rubén Pescador	Mejoratorio	No	Si	No	Unidad social trasladada a la vivienda definitiva en el municipio de Mariquita - Tolima.
		Municipio de Guaduas	Pedro Pablo Romero	Mejoratorio	No	Si	No	Unidad social trasladada a la vivienda definitiva en la inspección de Puerto Bogotá.
		Municipio de Guaduas	Nancy Beltrán Caicedo	Mejoratorio	No	Si	No	Unidad social trasladada a la vivienda definitiva en la inspección de Puerto Bogotá.
		Municipio de Guaduas	William Basabe	Mejoratorio	No	Si	No	Unidad social trasladada a la vivienda definitiva en la inspección de Puerto Bogotá.
		Municipio de Guaduas	Martha Barrero	Mejoratorio	No	Si	No	Trasladada a la vivienda de reposición en Puerto Bogotá
		Municipio de Guaduas	Luis Ángel Ardila	Mejoratorio	No	Si	No	Unidad Social trasladada a la vivienda definitiva en la inspección de Puerto Bogotá.
		Municipio de Guaduas	Rosa Hermila Andrade	Mejoratorio	No	Si	No	Unidad Social trasladada a la vivienda definitiva en la ciudad de Ibagué
		Municipio de Guaduas	Blanca Lilia Gordillo	Mejoratorio	No	Si	No	Unidad social trasladada con arriendo a la misma vivienda de reposición hasta terminar la gestión de compra definitiva con los vendedores
		Municipio de Guaduas	Carlos Erasmo Guzmán	Mejoratorio	No	Si	No	Unidad social trasladada a la vivienda definitiva en el barrio Bogotá - Honda.
ALMA-4-0164	ALMA-5-0254	Municipio de Guaduas	Pedro Pablo Mejía	Mejoratorio	No	Si	No	Unidad social trasladada a la vivienda definitiva en el municipio de Honda.

PREDIOS		PROPIETARIO	RESPONSABLE DE LA US	RELACIÓN CON EL INMUEBLE	FICHA SOCIAL APROBADA	UNIDAD SOCIAL TRASLADADA SI/NO	FACTOR RESTABLECIMIENTO DE VIVIENDA PAGADO	OBSERVACIONES
ANTES	AHORAS							
ALMA-4-0168	ALMA-5-0258	Municipio de Guaduas	Olga María Hernandez	Mejorataria	No	SI	No	Unidad Social trasladada a la vivienda definitiva en la inspección de Puerto Bogotá.
ALMA-4-0169	ALMA-5-0259	Municipio de Guaduas	Sandra Rodríguez	Mejorataria	No	Si	No	Unidad social trasladada a la vivienda definitiva en el municipio de Honda.

Fuente: Concesión Alto Magdalena S.A.S., 2022

Acompañamiento en firma de escrituras de la vivienda de reposición:

Durante este período no se realizó acompañamiento para firma de escrituras públicas. Debido a que todas las Unidades Sociales con Restablecimiento de Vivienda ya cuentan con vivienda propia; solo quedan pendientes las visitas de seguimiento de las trece (13) familias mejoratarias quienes se encontraban ubicadas en los predios del municipio de Guaduas, que a la fecha no ha sido posible adelantar la adquisición predial.

Acompañamiento en el proceso de restablecimiento de servicios sociales:

Durante este período no se efectuaron acompañamientos para el restablecimiento de servicios sociales a las unidades sociales, por no aplicar esta condición para el presente mes.

Seguimiento a Unidades Sociales Trasladas

Visita N° 1 visita seguimiento

Durante este mes no se realizaron visitas de seguimiento No 1.

Tabla 79 Visita N° 1 de seguimiento US trasladadas

PREDIO ADQUIRIDO	BENEFICIARIO (trasladado)	TIPO DE UNIDAD SOCIAL	ACTIVIDAD DESARROLLADA
N.A.	N.A	N.A	N.A

Fuente: Concesión Alto Magdalena S.A.S., 2022

Visita N°2 visitas de seguimiento

Durante este mes no se realizaron 2 visitas de seguimiento No 2.

Tabla 80 Visita N° 1 de seguimiento US trasladadas

PREDIO ADQUIRIDO	BENEFICIARIO (trasladado)	TIPO DE UNIDAD SOCIAL	ACTIVIDAD DESARROLLADA
N.A.	N.A	N.A	N.A

Fuente: Concesión Alto Magdalena S.A.S., 2022

Visita N°3 visitas de seguimiento y cierres

Durante este mes se realizaron:

Tabla 81 Visitas de cierre a seguimientos

PREDIO ADQUIRIDO	BENEFICIARIO (trasladado)	TIPO DE UNIDAD SOCIAL	ACTIVIDAD DESARROLLADA
N.A.	N.A	N.A	N.A

Fuente: Concesión Alto Magdalena S.A.S., 2022

Con relación a los seguimientos de las unidades sociales de las reubicaciones temporales, se aclara que se debe esperar sean aprobados los insumos prediales, para continuar los seguimientos exigidos contractualmente, del acompañamiento a la gestión socio predial, y/o proceso de compra de las viviendas de reposición, proyectando el Concesionario informe descriptivo de la situación que aclare las fechas de traslados temporales y definitivos.

Por otro lado, se realizaron las visitas de verificación a las unidades sociales trasladadas anticipadamente que estaban ubicadas en la inspección de Puerto Bogotá –Realineamiento UF5.1

Tabla 84 Verificación de traslados anticipados UF5

N°	PREDIO ADQUIRIDO	BENEFICIARIO (trasladado)	TIPO DE UNIDAD SOCIAL	FECHA DE VISITA	MUNICIPIO DE TRASLADO
1	ALMA-5-0253	Rosa Ermila Andrade	USR	19/02/2019	Ibague
2		Nancy Beltrán	USR	19/02/2019	Honda
3		Carlos Erasmo Guzmán	USR	19/02/2019	Honda
4	ALMA-5-0253	William Basabe	USR	19/02/2019	Puerto Bogotá
5		Pedro Pablo Romero	USR	19/02/2019	Puerto Bogotá
6		Blanca Lilia Gordillo	USR	19/02/2019	Puerto Bogotá
7		Luis Ángel Ardila	USR	19/02/2019	Puerto Bogotá
8	ALMA-5-0254	Pedro Pablo Mejía	USR	19/02/2019	Puerto Bogotá
9	ALMA-5-0267	Saúl Calderón	USR	19/02/2019	Puerto Bogotá

N°	PREDIO ADQUIRIDO	BENEFICIARIO (trasladado)	TIPO DE UNIDAD SOCIAL	FECHA DE VISITA	MUNICIPIO DE TRASLADO
10	ALMA-5-0256	Olga Hernández	USR	19/02/2019	Puerto Bogotá

Fuente: Concesión Alto Magdalena S.A.S., 2022

Reuniones interinstitucionales:

Durante este período no se efectuaron reuniones interinstitucionales en relación con los acompañamientos y seguimientos a las unidades sociales de las unidades funcionales.

2.3.18 PLAN DE COMPENSACIONES SOCIO ECONÓMICAS

Se relaciona a continuación el resumen de las actividades desarrolladas por el área de gestión Socio - predial, durante el mes enero 2022 - Unidades Funcionales N° 2 – 3 – 4 y 5.

Tabla 82 Resumen de Actividades Gestión Socio-Predial

ACTIVIDAD	CANTIDAD
Atención a propietarios/mejoratorios en oficina	0
Reuniones en predios	0
Acompañamiento Gestión Inmobiliaria	0
Proyección Respuesta PQR	0
Revisión Ficha Social F.12	0
Revisión Ficha Social F.13	0
Revisión Ficha Social F.14	0
Revisión Ficha Social F.15	0
Revisión Ficha Social F.16	0
Revisión de Acuerdos de reconocimiento	0
Acompañamiento a equipo técnico y jurídico en la organización de reuniones con la comunidad/levantamiento actas de reunión/caracterización socioeconómica...	0
Actualización del Plan de Compensaciones	1
Comité Socio-predial	0

Fuente: Concesión Alto Magdalena S.A.S., 2022

A continuación, se presenta un resumen por Unidad Funcional del número total de predios, Unidades Sociales identificadas y pago de compensaciones realizadas en el mes de enero 2022

Tabla 83 Resumen Unidades Funcionales

Unidad Funcional	N° Total de predios	N° Total de Unidades sociales	N° Total de Unidades sociales productivas	N° Total de Unidades sociales residentes	Valor compensaciones Pagadas
UF1	18	3	1	2	\$ 5,515,640.00
UF2	144	98	38	58	\$ 1,827,219,051.20

Unidad Funcional	N° Total de predios	N° Total de Unidades sociales	N° Total de Unidades sociales productivas	N° Total de Unidades sociales residentes	Valor compensaciones Pagadas
UF3	135	72	16	44	\$ 417,186,860.90
UF4.1	6	0	0	0	\$ -
UF4.2	70	8	3	4	\$ 57,256,914.00
UF 5.1	86	95	10	78	\$ 759,581,422.00
UF 5.2	44	60	18	30	\$ 633.190.076.00
UF 5.3	2	0	0	0	\$ -
UF 5.4	30	2	1	1	\$ 10,156,146.00
TOTAL	535	338	87	217	\$ 3.710,106,110.10

Fuente: Concesión Alto Magdalena S.A.S., 2022

A continuación, se describen las actividades realizadas frente a la aplicación de los factores de compensación socioeconómica, definidos en la Resolución 545 de 2008 del INCO, hoy Agencia Nacional de Infraestructura ANI, los cuales son otorgados a los responsables de las Unidades Sociales identificadas dentro de los predios requeridos, con el objeto de mitigar el impacto socioeconómico causado por la ejecución del proyecto.

2.3.1.4 Insumos

Frente a la elaboración de insumos sociales en el mes de enero de 2022, no se presentaron fichas sociales.

Tabla 84 Resumen Fichas Sociales por Unidad Funcional

UNIDAD FUNCIONAL	GCSP-F-012	GCSP-F-013	GCSP-F-014	GCSP-F-015	GCSP-F-016
UF 1	0	0	0	0	0
UF 2	0	0	0	0	0
UF 3	0	0	0	0	0
UF 4	0	0	0	0	0
UF 5	0	0	0	0	0
TOTAL	0	0	0	0	0

Fuente: Concesión Alto Magdalena S.A.S., 2022

2.3.1.5 Seguimiento del Plan de Compensaciones Socioeconómicas

En el mes de enero 2022 no se realizó la recomendación de factores sociales a través del formato F-016 Diagnostico Socioeconómico.

Tabla 85 Acuerdos de reconocimientos elaborados

PREDIO	TIPO DE U.S	BENEFICARIO	FAV(\$)	FAMOR(\$)	FAMOV (\$)	FARME (\$)	FAA (\$)	TOTAL	FECHA APROBACION
N.A	N.A	N.A	N.A	N.A	N.A	N.A	N.A	N.A	N.A

Fuente: Concesión Alto Magdalena S.A.S., 2022

2.3.19 FICHAS APROBADAS POR PARTE DE LA INTERVENTORÍA

En el mes de Enero de 2022 no se presentaron fichas sociales para aprobación por parte de la interventoría.

Tabla 86 Fichas Sociales aprobadas por la interventoría

OFICIO ENVIO	FICHAS REMITIDAS	APROBACION INTV	FECHA
N.A.	N.A	N.A	N.A

Fuente: Concesión Alto Magdalena S.A.S., 2022

2.3.20 INFORME DE APLICACIÓN DE COMPENSACIONES SOCIOECONÓMICAS

Durante el mes de enero 2022, la Concesión Alto Magdalena S.A.S realizó el pago de los siguientes factores sociales:

Tabla 87 Pago de compensaciones socioeconómicas

PREDIO	RESPONSABLE	FAV	FAMOR	FAMOV	FME	FAA	VALOR RECOMENDADO DIAGNOSTICO SOCIOECONOMICO	VALOR CANCELADO	VALOR CON DESCUENTO
N.A.	N.A	N.A	N.A	N.A	N.A	N.A	N.A	N.A	N.A

Fuente: Concesión Alto Magdalena S.A.S., 2022

* Queda pendiente un pago para completar el valor de la compensación.

** Ultimo pago por parte de compensación socioeconómica

***Por parte de la DIAN se realizó un descuento del 20%

Tabla 88 Plan de compensaciones socio económicas


PLAN DE COMPENSACIONES SOCIO ECONÓMICAS						
FACTORES DE APOYO (VALOR ESTIMADO)						
Unidad Funcional	FARV (\$) Restablecimiento de Vivienda	FAMOR (\$) Moradores	FAMOV (\$) Movilización	FARME (\$) Restablecimiento de Medios Economicos	FARR (\$) Arrendadores	TOTAL
UF 1	\$ -	\$ -	\$ 1,378,910	\$ 4,136,730	\$ -	\$ 5,515,640.00
UF 2	\$ 1,556,771,544.20	\$ 58,191,954	\$ 48,879,165	\$ 168,184,914	\$ 1,650,000	\$ 1,833,677,577.20
UF 3	\$ 182,249,758.90	\$ 95,115,246	\$ 37,501,894	\$ 84,507,720	\$ 17,812,242	\$ 417,186,860.90
UF 4.1	\$ -	\$ -	\$ -	\$ -	\$ -	\$ -
UF 4.2	\$ 24,464,271	\$ 11,718,630	\$ 3,909,559	\$ 16,264,454	\$ 900,000	\$ 57,256,914.00
UF 5.1*	\$ 1,378,689,457	\$ 98,778,018	\$ 65,900,877	\$ 43,667,232	\$ 6,480,000	\$ 1,593,515,584.00
UF 5.2	\$ 416,353,729	\$ 61,264,023	\$ 32,362,774	\$ 107,462,597	\$ 20,800,245	\$ 638,243,368.00
UF 5.3	\$ -	\$ -	\$ -	\$ -	\$ -	\$ -
UF 5.4	\$ -	\$ 4,687,452	\$ 781,242	\$ 4,687,452	\$ -	\$ 10,156,146.00
TOTAL	\$ 3,558,528,760	\$ 329,755,323	\$ 190,714,421	\$ 428,911,099	\$ 47,642,487	\$ 4,555,552,090.10
VALOR ESTIMACION PLAN DE COMPENSACIONES SOCIO ECONÓMICAS JUNIO 2021						\$ 4,555,552,090.10
VALOR ESTIMACION PLAN DE COMPENSACIONES SOCIO ECONÓMICAS ENERO 2021						\$ 4,548,787,454.00
VALOR ESTIMACION PLAN DE COMPENSACIONES SOCIO ECONÓMICAS JULIO 2020						\$ 4,610,200,486
VALOR ESTIMACION PLAN DE COMPENSACIONES SOCIO ECONÓMICAS ENERO 2020						\$ 4,698,939,461
VALOR ESTIMACION PLAN DE COMPENSACIONES SOCIO ECONÓMICAS AGOSTO 2019						\$ 4,408,272,684
VALOR ESTIMACION PLAN DE COMPENSACIONES SOCIO ECONÓMICAS ENERO 2019						\$ 4,269,844,007
VALOR ESTIMACION PLAN DE COMPENSACIONES SOCIO ECONÓMICAS OCTUBRE 2018						\$ 4,082,203,809
VALOR ESTIMACION PLAN DE COMPENSACIONES SOCIO ECONÓMICAS JULIO 2018						\$ 3,659,717,301
VALOR ESTIMACION PLAN DE COMPENSACIONES SOCIO ECONÓMICAS FEBRERO 2018						\$ 3,195,179,944
VALOR ESTIMACION PLAN DE COMPENSACIONES SOCIO ECONÓMICAS 2015						\$ 3,082,374,453
SALDO PENDIENTE						\$ (1,473,177,637.10)

Fuente: Concesión Alto Magdalena S.A.S., 2022

A Los valores se han aumentado, debido a que se ha realizado el levantamiento de la información y ya hay varios avalúos aprobadas para identificar el valor real de las compensaciones económicas a aplicar. Sin embargo, cada mes estos valores tienden a varias de acuerdo con la información levantada en campo.

A continuación, se presenta el Informe ejecutivo “Matriz – Plan de Compensaciones socioeconómicas” del mes de enero 2022. El cual esta con los valores actualizados a 2022, excepción de los pagos realizados en años anteriores continuación.

Tabla 89 Matriz de Compensaciones Socio-Economicas

 Agencia Nacional de Infraestructura		SISTEMA INTEGRADO DE GESTIÓN				CÓDIGO	GCSF-F-203
		PROCESO	GESTIÓN CONTRACTUAL Y SEGUIMIENTO DE PROYECTOS DE INFRAESTRUCTURA DE TRANSPORTE			VERSIÓN	001
		FORMATO	MATRIZ - PLAN DE COMPENSACIONES SOCIOECONÓMICAS - INFORME EJECUTIVO			FECHA	30/09/2015
Proyecto		CONCESION ALTO MAGDALENA S.A.S					
Fecha		PERIODO ENERO 2022					
SECTOR	FACTOR CANCELADO (VALORES)						
	FARV (\$)	FAMOR (\$)	FAMOV (\$)	FARR (\$) ARRENDADORES	FARME (\$)	TOTAL	
UF 1	\$ -	\$ -	\$ 1,378,910.00	\$ -	\$ 4,136,730.00	\$ 5,515,640.00	
UF 2	\$ 1,556,771,544.20	\$ 58,191,954.00	\$ 47,970,639.00	\$ 1,650,000.00	\$ 162,634,914.00	\$ 1,827,219,051.20	
UF 3	\$ 182,249,758.90	\$ 95,115,248.00	\$ 37,501,894.00	\$ 17,812,242.00	\$ 84,507,720.00	\$ 417,186,862.90	
UF 4.1	\$ -	\$ -	\$ -	\$ -	\$ -	\$ -	
UF 4.2	\$ 24,464,271.00	\$ 11,718,630.00	\$ 3,909,559.00	\$ 900,000.00	\$ 16,264,454.00	\$ 57,256,914.00	
UF 5.1	\$ 557,363,526.00	\$ 98,778,018.00	\$ 53,292,646.00	\$ 6,480,000.00	\$ 43,667,232.00	\$ 759,581,422.00	
UF 5.2	\$ 412,178,239.00	\$ 61,264,023.00	\$ 31,484,971.00	\$ 20,800,245.00	\$ 107,462,597.00	\$ 633,190,075.00	
UF 5.3	\$ -	\$ -	\$ -	\$ -	\$ -	\$ -	
UF 5.4	\$ -	\$ 4,687,452.00	\$ 781,242.00	\$ -	\$ 4,687,452.00	\$ 10,156,146.00	
TOTAL	\$ 2,733,027,339.10	\$ 329,755,325.00	\$ 176,319,861.00	\$ 47,642,487.00	\$ 423,361,099.00	\$ 3,710,106,111.10	
SECTOR	FACTOR PENDIENTE POR CANCELAR (VALORES)						
	FARV (\$)	FAMOR (\$)	FAMOV (\$)	FARR (\$)	FARME (\$)	TOTAL	
UF 1	\$ -	\$ -	\$ -	\$ -	\$ -	\$ -	
UF 2	\$ -	\$ -	\$ 908,526	\$ -	\$ 5,550,000	\$ 6,458,526.00	
UF 3	\$ (2)	\$ -	\$ -	\$ -	\$ -	\$ 2.00	
UF 4.1	\$ -	\$ -	\$ -	\$ -	\$ -	\$ -	
UF 4.2	\$ -	\$ -	\$ -	\$ -	\$ -	\$ -	
UF 5.1	\$ 821,325,931.00	\$ -	\$ 12,608,231	\$ -	\$ -	\$ 833,934,162.00	
UF 5.2	\$ 4,175,490.00	\$ -	\$ 877,803	\$ -	\$ -	\$ 5,053,093.00	
UF 5.3	\$ -	\$ -	\$ -	\$ -	\$ -	\$ -	
UF 5.4	\$ -	\$ -	\$ -	\$ -	\$ -	\$ -	
TOTAL	\$ 825,501,419.00	\$ -	\$ 14,394,560.00	\$ -	\$ 5,550,000.00	\$ 845,445,779.00	
SECTOR	MEJORATARIOS		PROPIETARIOS		MORADORES		
	Cantidad	\$FARME	Cantidad	\$FARME	Cantidad	\$FARME	
UF 1	1	\$ 4,136,730.00	0	\$ -	0	\$ -	
UF 2	19	\$ 118,726,626.00	4	\$ 19,031,052.00	5	\$ 24,877,236.00	
UF 3	3	\$ 14,343,600.00	2	\$ 9,374,904.00	12	\$ 60,789,216.00	
UF 4.1	0	\$ -	0	\$ -	0	\$ -	
UF 4.2	0	\$ -	2	\$ 11,838,152.00	1	\$ 4,426,302.00	
UF 5.1	1	\$ 4,968,696.00	3	\$ 14,082,450.00	5	\$ 24,616,086.00	
UF 5.2	5	\$ 28,115,286.00	0	\$ -	12	\$ 79,347,312.00	
UF 5.3	0	\$ -	0	\$ -	0	\$ -	
UF 5.4	0	\$ -	0	\$ -	1	\$ 4,687,452.00	
TOTAL	29	\$ 170,290,938.00	11	\$ 54,326,558.00	36	\$ 198,743,604.00	
Nota 1: Valores actualizados de acuerdo al Plan de Compensaciones Socioeconómicas, presentado a Interventoría con corte a 30 de junio de 2021							

Fuente: Concesión Alto Magdalena S.A.S., 2022

2.3.21 ACTAS DE VECINDAD

No se realizaron actas de vecindad iniciales ni de seguimiento en el mes de noviembre de la presente anualidad.

Tabla 90 Relación actas de venciencia enero 2022

UF	DEPARTAMENTO	MUNICIPIO	TIPO	CANTIDAD	OBSERVACIONES
N.A	N.A	N.A	N.A	N.A	N.A

Fuente: Concesión Alto Magdalena S.A.S., 2022

No se realizaron actas de vecindad de seguimiento en el mes de diciembre de la presente anualidad.

Tabla 91 Atención de actas de vecindad en enero 2022

UF	DEPARTAMENTO	MUNICIPIO	PQRS	ALMA
N.A	N.A	N.A	N.A	N.A

Fuente: Concesión Alto Magdalena S.A.S., 2022

2.4 AVANCE GESTIÓN PREDIAL

De acuerdo con lo adelantado en la identificación predial por parte del Concesionario, la cual con base en fuentes secundarias, así como en los reconocimientos de campo realizados y considerando el ancho de la línea de compra según lo estipulado en los otros 7 y 8, en donde se rectificaron los sectores que componen las unidades funcionales, en pasos urbanos y centros poblados, de igual forma teniendo en cuenta los ajustes necesarios en la franja de utilidad pública, se encuentra que la cantidad de predios necesarios para dar cumplimiento a la gestión predial del proyecto son 535 predios distribuidos por cada una de las respectivas unidades funcionales de la siguiente manera:

Tabla 92 Inventario de predios por unidad funcional

UNIDAD FUNCIONAL	SECTOR	TOTAL
1	N/A	18
2	N/A	144
3	N/A	135
4	4.1	6
	4.2	70
5	5.1	86
	5.2	44
	5.3	2
	5.4	30
TOTAL		535

Para el final del mes de diciembre de 2021, se tienen 535 predios afectados por el proyecto.

A continuación, se presenta el estado de avance de la gestión predial de la Concesión respecto de cada uno de los entregables relacionados con las diferentes etapas del proceso de adquisición.

2.4.1 AVANCE INSUMOS PREDIALES

Al 30 del mes de Enero de 2022, el estado de avance en cuanto a insumos prediales (fichas prediales y estudios de títulos) por unidad funcional es el siguiente

UNIDAD FUNCIONAL	INSUMOS APROBADOS	INSUMOS EN INTERVENTORIA	INSUMOS EN AJUSTE	INSUMOS EN GESTIÓN	TOTAL GENERAL
UF 1	18	0	0	0	18
UF 2	144	0	0	0	144
UF 3	135	0	0	0	135
UF 4 (4.1)	6	0	0	0	6
UF 4 (4.2)	70	0	0	0	70
UF 5 (5.1)	81	0	0	5	86
UF 5 (5.2)	44	0	0	0	44
UF 5 (5.3)	0	0	0	2	2
UF 5 (5.4)	30	0	0	0	30
TOTAL	528	0	0	7	535

Tabla 93 Avance insumos prediales

Se incluyen los 4 predios de la unidad funcional 1 que ya son propiedad de la ANI.

Análisis en porcentaje de avance:

Para la UF 1 los insumos prediales se encuentran aprobados al 100%.

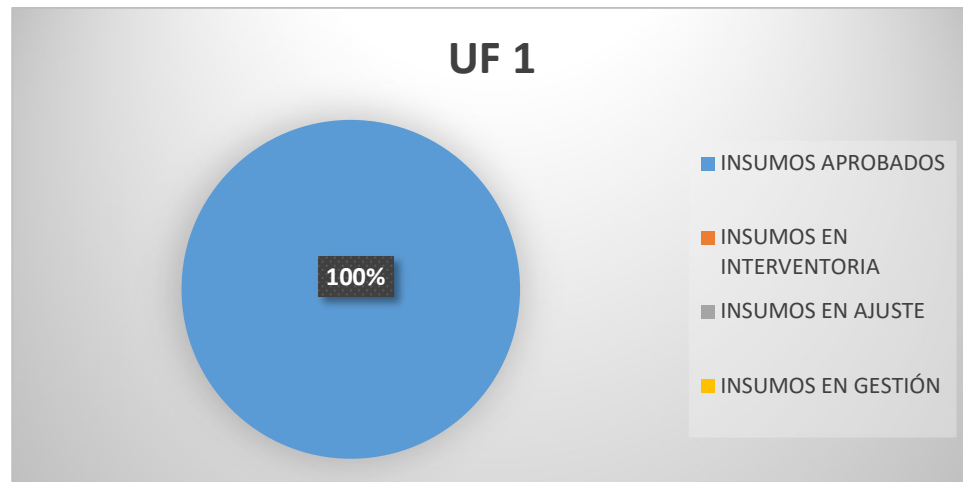


Ilustración 5 Avance de gestión UF 1

Para la unidad funcional 2 se presenta un avance de insumos aprobados del 100%.

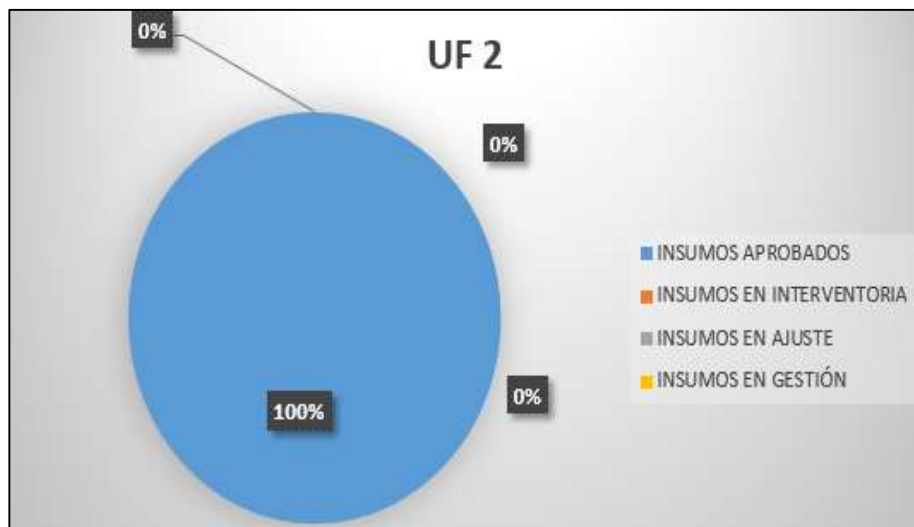


Ilustración 6 Avance de gestión UF 2

Para la unidad funcional 3 se presenta un avance de insumos aprobados del 100%

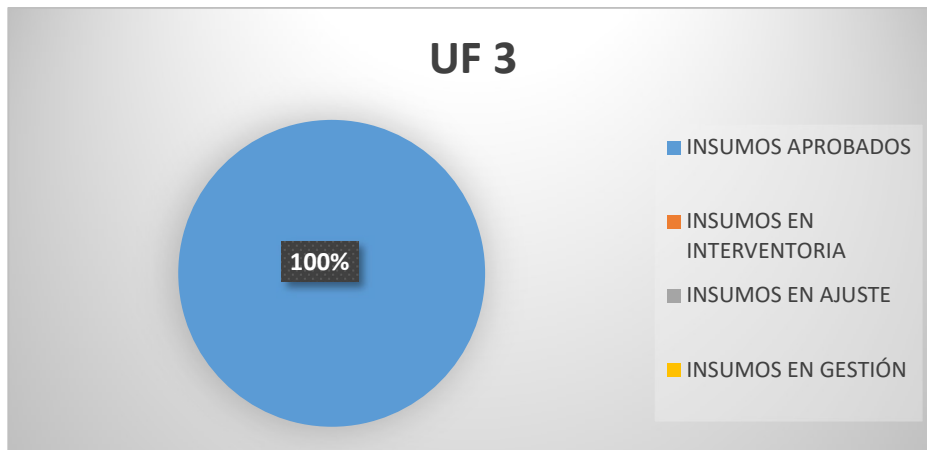


Ilustración 7 Avance de gestión UF 3

La unidad funcional 4, sector 4.1 presenta un avance del 100 % en insumos aprobados, se mantiene constante.

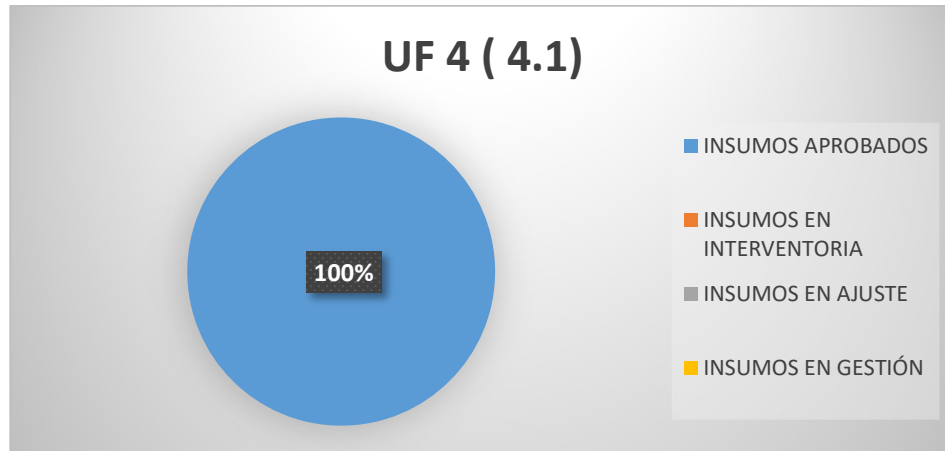


Ilustración 8 Avance de gestión UF 4.1

La unidad funcional 4, sector 4.2 sector presenta un avance del 100 % en insumos aprobados.

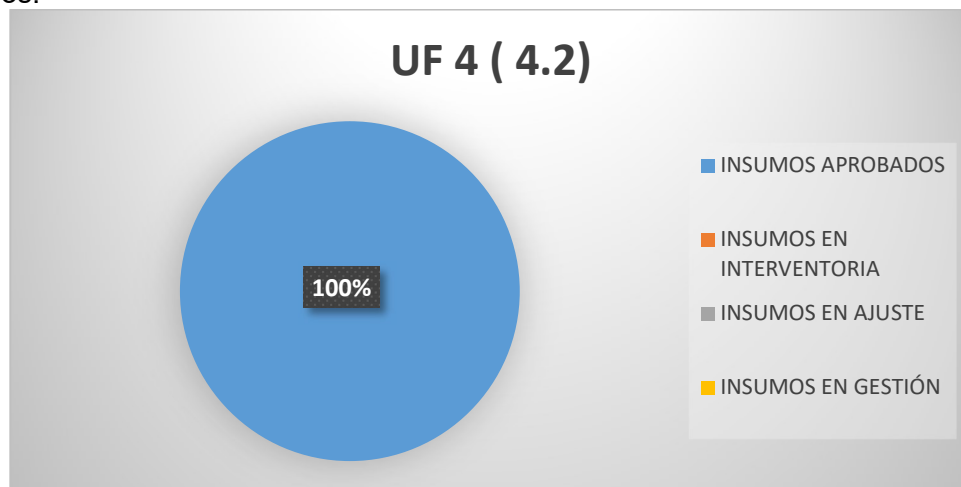


Ilustración 9 Avance de gestión UF 4.2

La unidad funcional 5, sector 5.1 presenta un avance del 94% en insumos aprobados y 6% sin insumos.

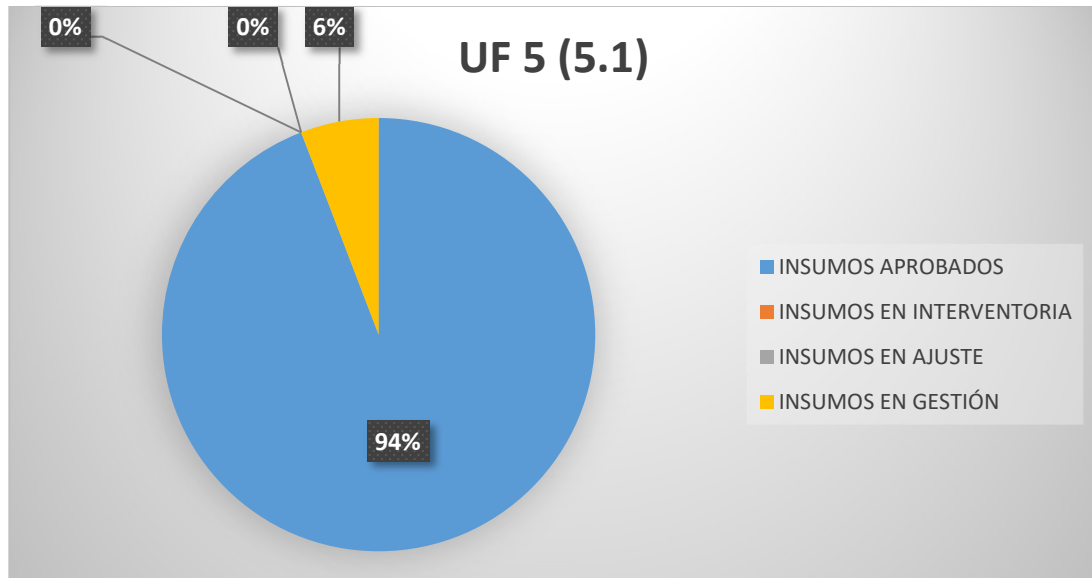


Ilustración 10 Avance de gestión UF 5.1

Resumen de aquellos predios faltantes por aprobación de insumos dentro de la Unidad Funcional 5.1:

PREDIO	ESTADO	OBSERVACION
ALMA-5-0253	INSUMO EN GESTIÓN	TITULADO PENDIENTE DE ACLARACION COORDENADAS PARA ELABORARA INSUMOS
ALMA-5-0254	INSUMO EN GESTIÓN	TITULADO PENDIENTE DE ACLARACION COORDENADAS PARA ELABORARA INSUMOS
ALMA-5-0258	INSUMO EN GESTIÓN	TITULADO PENDIENTE DE ACLARACION COORDENADAS PARA ELABORARA INSUMOS
ALMA-5-0259	INSUMO EN GESTIÓN	TITULADO PENDIENTE DE ACLARACION COORDENADAS PARA ELABORARA INSUMOS
ALMA-5-0266	INSUMO EN GESTIÓN	SE ENCUENTRAN EN PROCESO DE TITULACION POR PARTE DEL MUNICIPIO DE GUADUAS

Nota: Se informa que la administración debido al fallo de tutela entrego la información de la titulación de los predios ALMA-5-0254, ALMA-5-0253, ALMA-5-0258 y ALMA-5-0259, las resoluciones de titulación tienen diferencias en las coordenadas de titulación con las coordenadas del área requerida y se solicitó la corrección de las resoluciones para que el concesionario pueda elaborar los respectivos insumos.

La unidad funcional 5, sector 5.2 presenta un avance de aprobación de insumos del 100%.

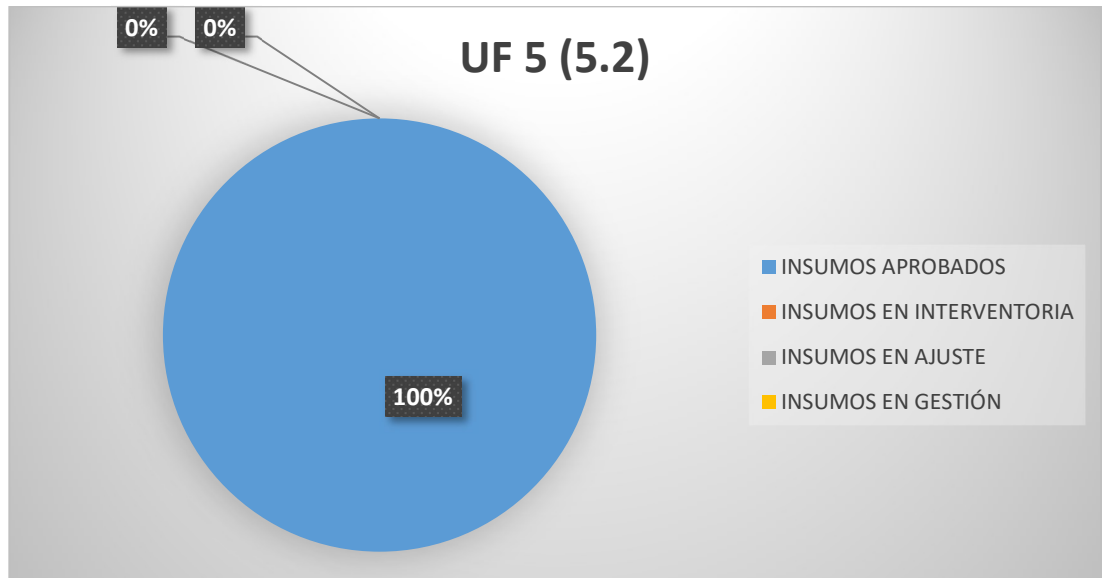


Ilustración 11 Avance de gestión UF 5.2

La unidad funcional 5, sector 5.3 presenta una característica particular, estos predios son gestionados por INVIAS, actualmente se encuentran procesos adelantados por la entidad en el tema de adquisición, sin embargo, se sigue a la espera de la liberación efectiva.

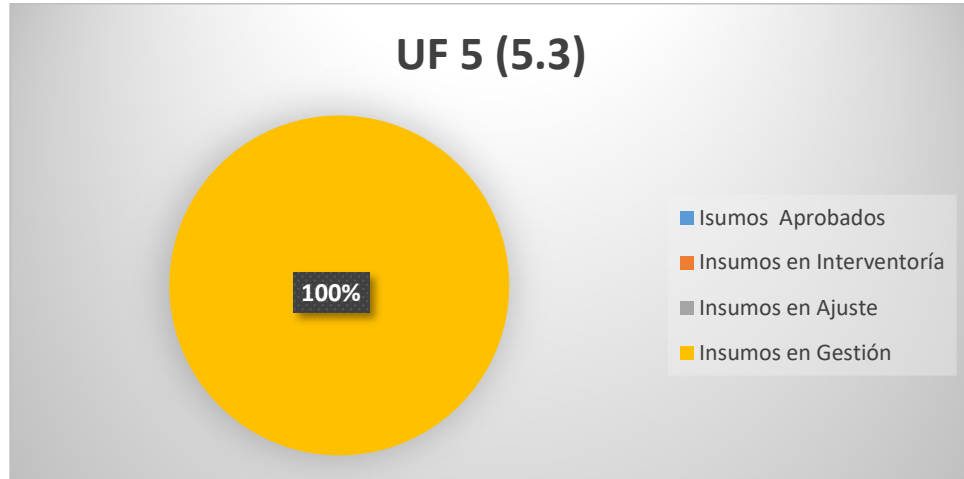


Ilustración 12 Avance de gestión UF 5.3

Resumen de aquellos predios faltantes por aprobación de insumos dentro de la Unidad Funcional 5.3:

PREDIO	ESTADO	OBSERVACION
ALMA-5-0114	INSUMOS EN GESTION	PREDIOS PERTENECIENTES A LA GLORIETA OCCIDENTAL, A PESAR DE ESTAR DENTRO DEL REQUERIMIENTO PARA EL PROYECTO LA GESTION PREDIAL ESTA A CARGO DEL INVIAS
ALMA-5-0115	INSUMOS EN GESTION	PREDIOS PERTENECIENTES A LA GLORIETA OCCIDENTAL, A PESAR DE ESTAR DENTRO DEL REQUERIMIENTO PARA EL PROYECTO LA GESTION PREDIAL ESTA A CARGO DEL INVIAS

La unidad funcional 5, sector 5.4 presenta un avance de aprobación de insumos del 100%.

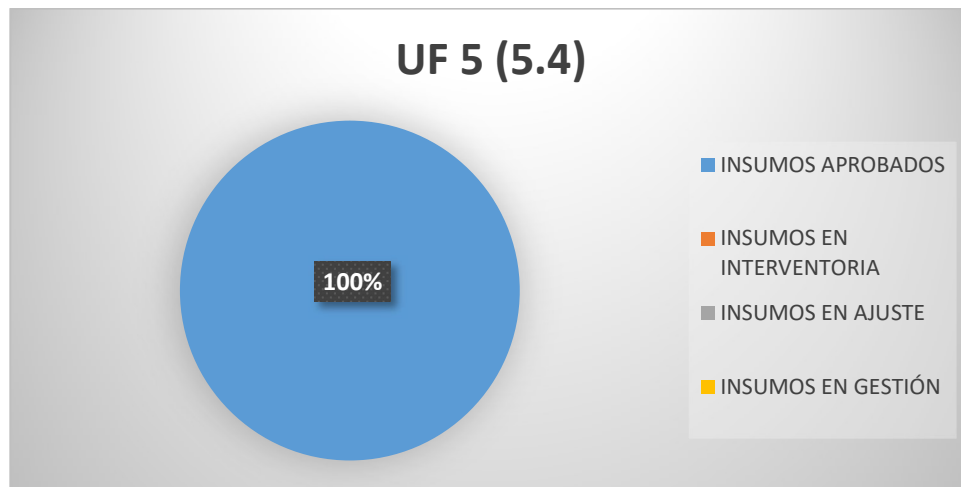


Ilustración 13 Avance de gestión UF 5.4

Tabla 94 Longitud y área requerida de las fichas técnicas prediales aprobadas.

UNIDAD FUNCIONAL	ÁREA TERR. REQ. (m2)	UNIDAD FUNCIONAL (Sector)	LONGITUD EFECTIVA (Km)
UF 1	555 329	UF 1	6.80
UF 2	588 196	UF 2	36.00
UF 3	697 282	UF 3	48.90
UF 4 (4.1)	71 143	UF 4 (4.1)	1.10
UF 4 (4.2)	677 812	UF 4 (4.2)	42.50
UF 5 (5.1)	65 812	UF 5 (5.1)	3.30

UNIDAD FUNCIONAL	ÁREA TERR. REQ. (m2)	UNIDAD FUNCIONAL (Sector)	LONGITUD EFECTIVA (Km)
UF 5 (5.2)	58 910	UF 5 (5.2)	3.20
UF 5 (5.3)	5 445	UF 5 (5.3)	0.60
UF 5 (5.4)	834 946	UF 5 (5.4)	15.50
SUBTOTAL	3 554 875	TOTAL	157.90

El Concesionario se encuentra realizando las labores que se encuentran a su cargo para que el municipio de Guaduas realice la respectiva aclaración y titulación de los predios pendientes de insumos en la UF5 sector 5.1, que a la fecha se encuentran pendientes de elaboración.

2.4.2 AVANCE AVALÚOS COMERCIALES CORPORATIVOS

Al 30 de enero de 2022, el estado de avance en cuanto a avalúos por unidad funcional es el siguiente:

Unidad Funcional	Avaluos Aprobados	Avalúos entregados a interventoría	Avalúo en ajuste	Avalúo en gestion	Sin insumos aprobados	Total
UF 1	18	0	0	0	0	18
UF 2	144	0	0	0	0	144
UF 3	135	0	0	0	0	135
UF 4 (4.1)	6	0	0	0	0	6
UF 4 (4.2)	70	0	0	0	0	70
UF 5 (5.1)	81	0	0	0	5	86
UF 5 (5.2)	44	0	0	0	0	44
UF 5 (5.3)	0	0	0	0	2	2
UF 5 (5.4)	30	0	0	0	0	30
Subtotal	528	0	0	0	7	535

Tabla 95 Estado de avance avalúos Comerciales Corporativos

Se incluyen los 4 predios de la unidad funcional 1 que son propiedad de la ANI.

A continuación, se representa en imágenes el estado de los avalúos en cada una de las unidades funcionales:

Para la unidad funcional 1 tenemos un avance del 100% en avalúos aprobados (incluyendo los 4 predios que pertenecen a la ANI).

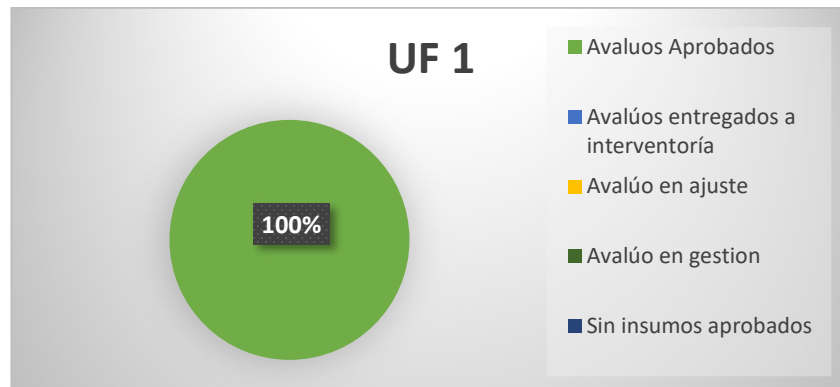


Ilustración 14 Avance de avalúos UF 1

Para la UF 2 el avance de aprobación de avalúos es de 100% aprobados

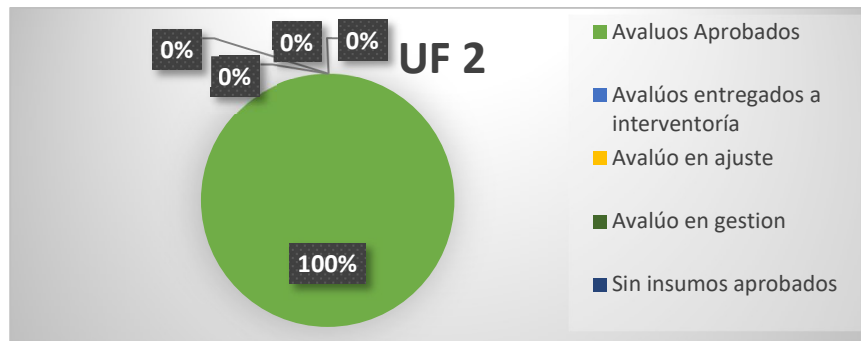


Ilustración 15 Avance de avalúos UF 2

Para la UF 3 el avance de avalúos aprobados es del 100%

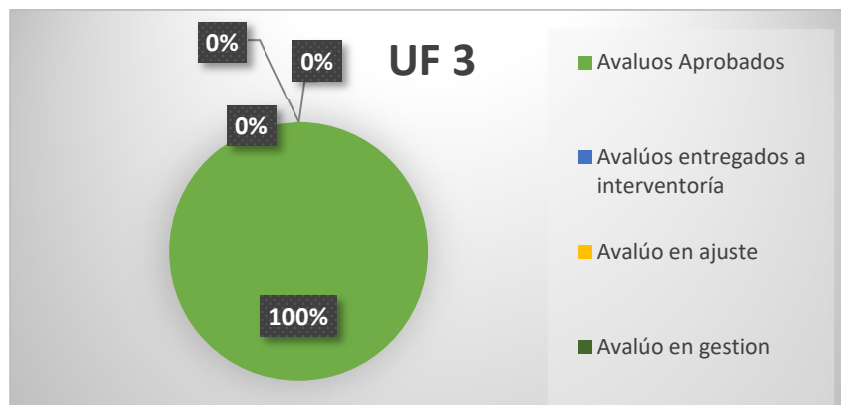


Ilustración 16 Avance de avalúos UF 3

Para la UF 4, sector 4.1 el avance de avalúos aprobados es del 100%.

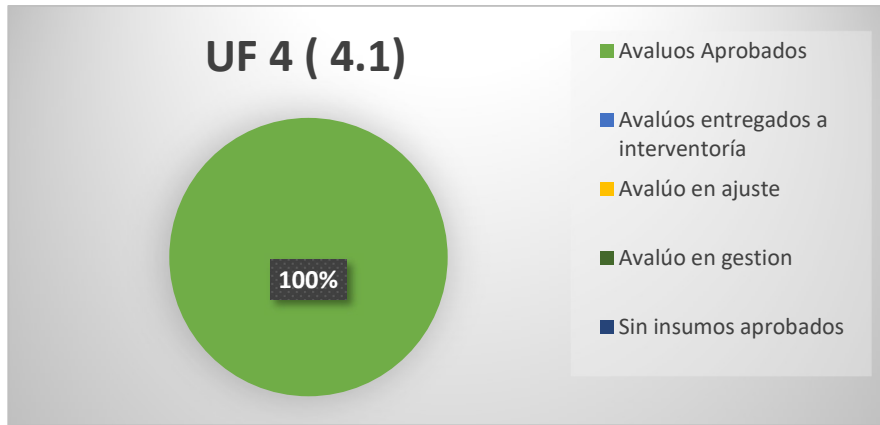


Ilustración 17 Avance de avalúos UF 4, sector 4.1

Para la UF 4, sector 4.2 el avance en los avalúos aprobados es del 100%

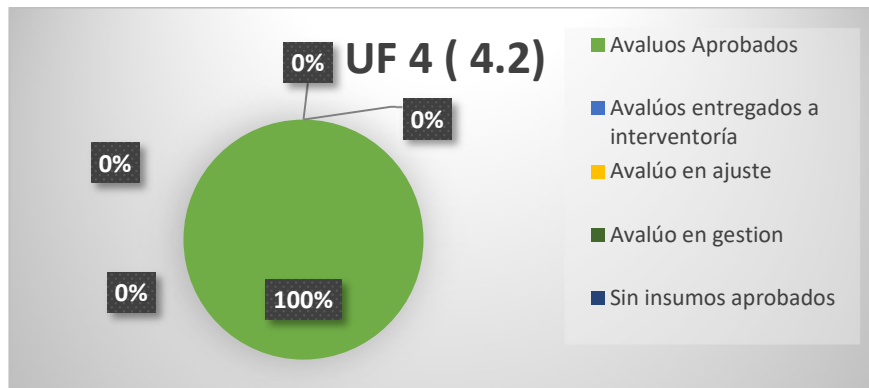


Ilustración 18 Avance de avalúos UF 4, sector 4.2

Para la UF 5, sector 5.1 el avance de aprobación de avalúos es de 94% aprobados 6% de estos insumos aun no cuentan como aprobados.

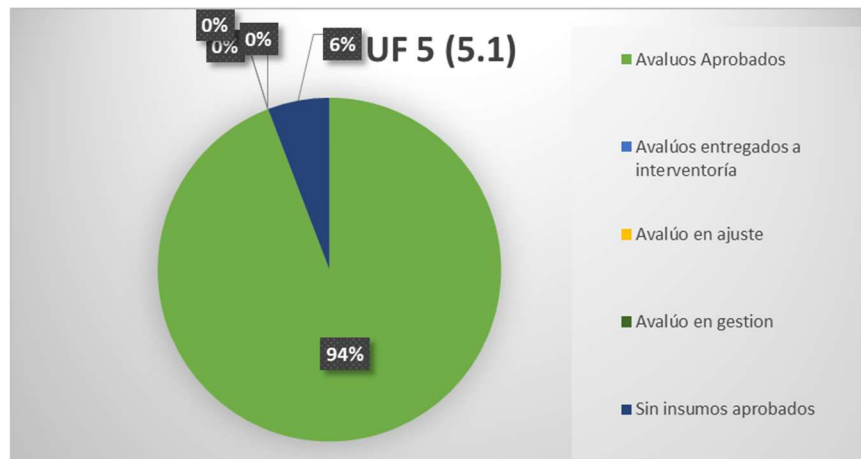


Ilustración 19 Avance de avalúos UF 5.1

Para la UF 5, sector 5.2 el avance de aprobación de avalúos es del 100%.

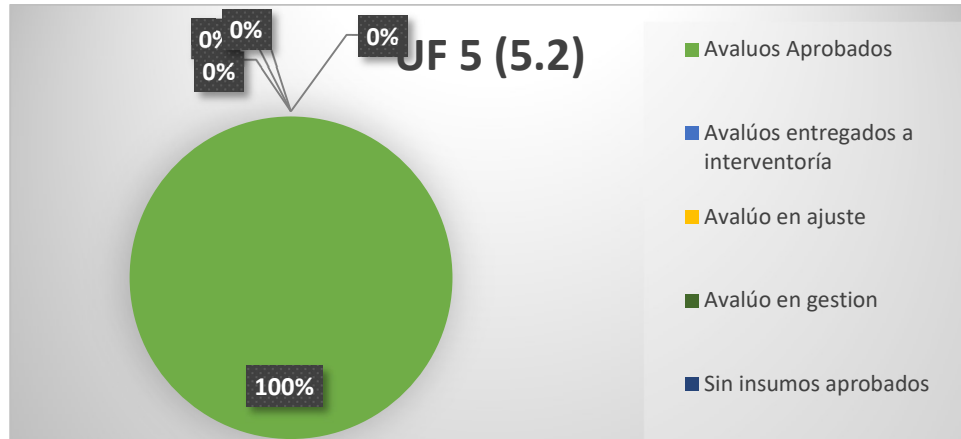


Ilustración 20 Avance de avalúos UF 5.2

Respecto a los avalúos correspondientes a los predios ALMA-5-0012 y ALMA-5-0063, propiedad del INSTITUTO NACIONAL DE VIAS (INVIAS), se informa que estos no requieren de algún avalúo comercial aprobado. Razón por la cual se vienen realizando las respectivas gestiones en conjunto con la AGENCIA NACIONAL DE INFRAESTRUCTURA, para dar titularidad a e estos inmuebles a favor de la ANI. Los soportes de esta gestión fueron entregados a interventoría en los anexos del informe ejecutivo de abril.

Para la UF 5, sector 5.3 el porcentaje de aprobación de avalúos es del 0% debido a que son predios a cargo de INVIAS.




Ilustración 21 Avance de avalúos UF 5.3

Para la UF 5, sector 5.4 el avance de aprobación aprobados es del 97%, un 3% se encuentra en gestión por parte del concesionario.

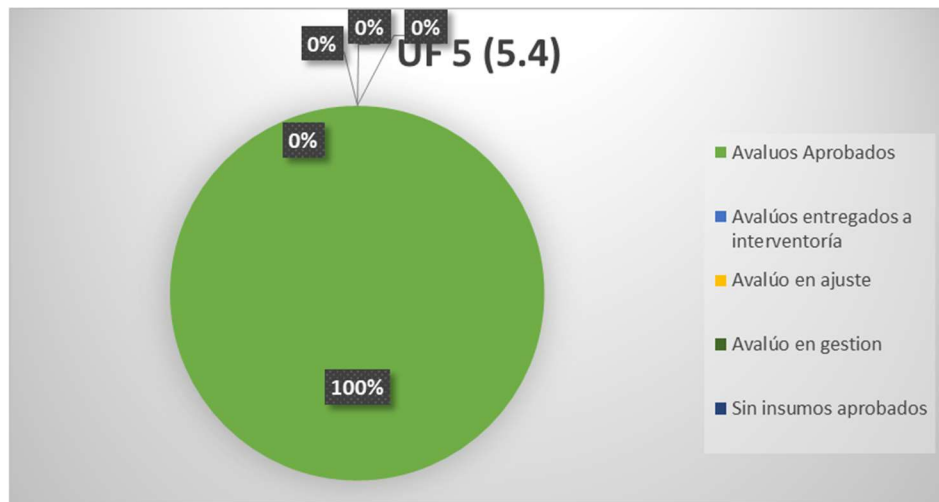


Ilustración 22 Avance de avalúos UF 5.4

Respecto al avalúo correspondiente al predio ALMA-5-0111-1, propiedad del INSTITUTO NACIONAL DE VIAS (INVIAS), se informa que este no requiere de algún avalúo comercial aprobado. Razón por la cual se vienen realizando las respectivas gestiones en conjunto con la AGENCIA NACIONAL DE INFRAESTRUCTURA, para dar titularidad a este inmueble a favor de la ANI. Los soportes de esta gestión fueron entregados a interventoría dentro de los documentos anexos del informe ejecutivo de abril.

2.4.3 INFORME AVANCE DE GESTIÓN (EER) DEL PROYECTO

2.4.3.1 UNIDAD FUNCIONAL 1:

De acuerdo con el acta de declaratoria de evento eximente para la UF1 se día para el predio ALMA-1-0001 el cual se encuentra en el siguiente estado:

ALMA-1-0001

Nombre del propietario:

Sociedad PROYECTOS URBANÍSTICOS GUTIERREZ S.A.S ubicado en la Unidad Funcional 1 del Proyecto.

1. **Resolución de expropiación:** 152 de 25 de enero de 2019.
2. **Fecha de ejecutoria de la Resolución de expropiación:** 27 de marzo de 2019.
3. **Fecha de presentación de la demanda:** 2 de abril de 2019.
4. **Número de radicado (Juzgado):** 2019-0080.
5. **Juzgado:** Primer Civil del Circuito de Girardot.
6. **Fecha de admisión de la demanda:** 30 de mayo de 2019.
7. **Fecha de consignación del valor del avalúo al Juzgado:** 7 de junio de 2019.
8. **Auto fija fecha de entrega anticipada:** 12 de junio 2019.
9. **Entrega real y material del predio:** 27 de junio 2019, no se presentó oposición.

- 10. Notificación de Demanda:** nos encontramos en trámite de notificación de la demanda.
- 11. Designación de Curador:** pendiente contestación demanda por parte del curador
- 12. Sentencia de expropiación:** Está pendiente la elaboración de los oficios

La demanda de expropiación del predio **ALMA-1-0001**, cursa en el Juzgado Primero Civil del Circuito de Girardot, mediante radicado 2019-0080 y a la fecha cuenta con entrega anticipada y notificación de una de las partes (PROYECTOS URBANISTICOS); y actualmente se está emplazando a CONDOMINIO CAMPESTRE CAMPOSOL.; tan pronto se culminen las labores de emplazamiento y no acudan los demandados al Despacho judicial se les nombrará un curador que los represente, conforme lo prevé el estatuto procesal.

Al 30 de enero de 2022, se dictó sentencia a favor de la ANI el 17 de junio de 2021, en trámite de Recurso de apelación interpuesto por los demandados se encuentra en el tribunal para lo pertinente.

2.4.3.2 UNIDAD FUNCIONAL 3

Mediante la comunicación ALMA-2020-0224, radicada el 29-01-2020, en la Agencia Nacional de Infraestructura, el concesionario notifico la existencia de un Evento eximente de responsabilidad, en atención la imposibilidad de adquirir los predios ALMA-3-0077, ALMA-3-146, propiedad de los Municipio de Beltrán y Municipio de San Juan de Rio Seco respectivamente, así como los predios Baldíos solicitados en adjudicación a la ANT, ALMA-3-0059, ALMA-3-0064 y ALMA-3-0114.

El acta de declaratoria del Evento Eximente de Responsabilidad fue firmada el día 16 de abril de 2020, para los predios que se encuentran en trámite de adjudicación ante la ANT, identificados con el ALMA-3-0059, ALMA-3-0064 y ALMA-3-0114.

Mediante la comunicación ALMA-2020-1559, en la cual se manifiesta la imposibilidad de realizar un cronograma para los predios que dieron origen al EER, en atención a que el trámite se encuentra en cabeza de terceros.

Dentro del trámite de adjudicación solicitado la Agencia Nacional de Tierras por la ANI, los expedientes cuentan hasta el momento con visita de inspección ocular realizada el día 30 de agosto de 2019.

Los predios ALMA-3-0059 cuenta con resolución de adjudicación por parte de la ANT, con la resolución No 7794 de 2020. Se encuentra pendiente el registro para obtener folio a nombre de la ANI.

Los predios ALMA-3-0064 cuenta con resolución de adjudicación por parte de la ANT, con la resolución No 7793 de 2020. Se encuentra pendiente el registro para obtener folio a nombre de la ANI.

Los predios ALMA-3-0114 cuenta con resolución de adjudicación por parte de la ANT, con la resolución No 22557 de 2020. Se encuentra pendiente el registro para obtener folio a nombre de la ANI.

2.4.3.3 UNIDAD FUNCIONAL 4

A continuación, se tiene la información de cada predio que compone la unidad funcional 4 con su respectivo avance:

Para la fecha de elaboración del presente informe se cuenta con 52 predios con Folio ANI, 1 en enajenación voluntaria y 23 predios en expropiación.

1) Folios ANI.

N	PREDIO	N	PREDIO	N	PREDIO
1	ALMA-4-0001	21	ALMA-4-0037	41	ALMA-4-0060
2	ALMA-4-0002	22	ALMA-4-0038	42	ALMA-4-0061
3	ALMA-4-0004	23	ALMA-4-0039	43	ALMA-4-0064
4	ALMA-4-0005	24	ALMA-4-0040	44	ALMA-4-0071
5	ALMA-4-0006	25	ALMA-4-0041	45	ALMA-4-0073
6	ALMA-4-0007	26	ALMA-4-0042	46	ALMA-4-0074
7	ALMA-4-0008	27	ALMA-4-0043	47	ALMA-4-0076
8	ALMA-4-0009	28	ALMA-4-0046	48	ALMA-4-0078
9	ALMA-4-0010	29	ALMA-4-0047	49	ALMA-4-0096
10	ALMA-4-0012	30	ALMA-4-0047-1	50	ALMA-4-0096-1
11	ALMA-4-0013	31	ALMA-4-0048	51	ALMA-4-0096-3
12	ALMA-4-0014	32	ALMA-4-0049	52	ALMA-4-0096-4
13	ALMA-4-0016	33	ALMA-4-0050		
14	ALMA-4-0017	34	ALMA-4-0051		
15	ALMA-4-0019	35	ALMA-4-0052		
16	ALMA-4-0024	36	ALMA-4-0054		
17	ALMA-4-0025	37	ALMA-4-0056		
18	ALMA-4-0026	38	ALMA-4-0058		
19	ALMA-4-0031	39	ALMA-4-0059		
20	ALMA-4-0036	40	ALMA-4-0059-1		

2) Enajenación Voluntaria:

No	PREDIO	OBSERVACION
1	ALMA-4-0044	<p>Se tenía en cronograma para firma de escritura el 24 de octubre de 2018. Predio en negociación con la SAE. La oferta se encuentra aún en revisión por parte del comité de enajenación temprana de la SAE.</p> <p>Según correo remitido por la encargada del tema en dicha Entidad se reprogramo como fecha tentativa para el 12 de octubre de 2018. Se realizó reunión en la SAE el día 8 de octubre para conocer el estado de la negociación, pero la respuesta era que continuaban en espera de comité de enajenación temprana.</p> <p>La solicitud antes mencionada se reiteró el 19 de octubre de 2018 donde se informó el estado de la gestión para la escritura pública (lo anterior sin respuesta). Según comentó la SAE registro devuelve las escrituras debido a que no existe un código registral para registrar las compraventas- están tramitando un código registral para eso.</p> <p>Se remite oficio a la SAE el día 22 de enero de 2019 iniciando el proceso de expropiación Se radica en interventoría el 5 de abril de 2019.</p> <p>Se presentó nuevamente a Interventoría el 24 de abril de 2019 luego de aclaraciones tenidas en cuenta en reunión de la ANI del 12 de abril de 2019.</p> <p>Razón por la cual el día 10 de mayo de 2018, se radica ante la la Agencia Nacional de Infraestructura, la carpeta para dar inicio a los trámites pertinentes para la expropiación del inmueble de acuerdo con la establecido conforme lo prevé el artículo 58 de la Constitución Política y el artículo 399 del Código General del Proceso, en concordancia con lo dispuesto en la Ley 9 de 1989, Ley 388 de 1997, Ley 1682 de 2013 y Ley 1742 del 2014.</p> <p>Posteriormente el día 10 de junio de 2019, la Súper Intendencia de Notariado y Registro expide la resolución N° 7159, con la cual se crea y adopta un código de especificaciones para un acto objeto de registro ante las Oficinas la Instrumentos Públicos, el cual permite la Inscripción del acto administrativo que transfiere el dominio expedido por La Sociedad de Activos Especiales S.A.S- S.A.E.</p> <p>En vista de lo anterior la Agencia Nacional de Infraestructura, mediante la comunicación ANI-2019606024301, con radicado interno ALMA-R-20191835 del día 30 de julio de 2019, hace la devolución de la carpeta</p>

No	PREDIO	OBSERVACION
		<p>y solicita se inicie los trámites pertinentes con La Sociedad de Activos Especiales S.A.S- S.A.E.</p> <p>Atendiendo la solicitud la Concesión Alto Magdalena S.A.S., se solicita mesa de trabajo con la Sociedad de Activos Especiales S.A.S- S.A.E., a fin de retomar el trámite que permita adquirir las áreas de terreno requeridas para el proyecto, llevándose a cabo el día 26 de julio de 2019.</p> <p>El día 30 de julio de 2019, mediante correo electrónico la Sociedad de Activos Especiales S.A.S- S.A.E., remite seis predios que se encuentran bajo su administración y de los cuales se puede retomar el respectivo tramite, dentro del cual se encuentra el predio a nombre del señor JORGE ELIECER BUSTOS ORDOÑEZ CC. 19.489.907, identificado con número de Matrícula Inmobiliaria 162-20720, así mismo, solicita se informe el estado actual de los mismos.</p> <p>El día 1 de agosto de 2019, se remite el estado actual de los predios y se informa que solo tres predios son actos para reanudar el trámite de enajenación temprana con dicha entidad.</p> <p>El día 4 de septiembre mediante comunicación telefónica la Sociedad de Activos Especiales S.A.S- S.A.E., solicita el shape del área requerida y remanente del predio ALMA-4-0044, el cual es remitido ese mismo día mediante correo electrónico y a su vez la Sociedad de Activos Especiales S.A.S- S.A.E., remite la información al ares técnica de ellos para iniciar con dicho predio el trámite de enajenación temprana y el cual concluye con la imposibilidad de establecer un término para dicho trámite.</p> <p>El 13 de marzo de 2020, mediante comunicación telefónica la SEA, solicita el estado de cuenta predial el cual remite mediante correo electrónico el mismo día.</p> <p>El día 16 de marzo de 2020, remiten mediante correo electrónico modelo de minuta de escritura pública para que se elabore la respectiva minuta por el concesionario y se envíe para revisión de la SAE.</p> <p>El día 18 de marzo se remitió la minuta elaborada por el concesionario para revisión y complementación de la SAE.</p> <p>El día 30 de marzo de 2020, solicitan mediante correo electrónico el envío de la escritura # 179 del 22 de marzo de 2009, la cual se remite inmediatamente.</p> <p>La minuta de la escritura se encuentra aprobado por ambas partes está pendiente el pago de los impuestos para solicitar paz y salvo y que en</p>

No	PREDIO	OBSERVACION
		<p>el folio se inscriba las respectivas resoluciones para continuar con el trámite de escrituración.</p> <p>Minuta aprobada por las partes en espera de folio de matrícula actualizado con la inscripción de la resolución de autorización al frisco.</p>

3) Predios en expropiación:

ALMA-4-0003	EXPROPIACION	CON ENTREGA ANTICIPADA
ALMA-4-0011	EXPROPIACION	CON SENTENCIA
ALMA-4-0015	EXPROPIACION	CON ENTREGA ANTICIPADA
ALMA-4-0018	EXPROPIACION	CON FECHA PARA ENTREGA
ALMA-4-0020	EXPROPIACION	DEMANDA ADMITIDA
ALMA-4-0021	EXPROPIACION	CON SENTENCIA
ALMA-4-0022	EXPROPIACION	CON ENTREGA ANTICIPADA
ALMA-4-0023	EXPROPIACION	CON ENTREGA ANTICIPADA
ALMA-4-0027	EXPROPIACION	CON ENTREGA ANTICIPADA
ALMA-4-0030	EXPROPIACION	CON ENTREGA ANTICIPADA
ALMA-4-0034	EXPROPIACION	CON SENTENCIA
ALMA-4-0053	EXPROPIACION	CON ENTREGA ANTICIPADA
ALMA-4-0063-1	EXPROPIACION	CON SENTENCIA
ALMA-4-0067	EXPROPIACION	CON SENTENCIA
ALMA-4-0072	EXPROPIACION	CON ENTREGA ANTICIPADA
ALMA-4-0075	EXPROPIACION	CON ENTREGA ANTICIPADA
ALMA-4-0084	EXPROPIACION	CON ENTREGA ANTICIPADA

ALMA-4-0096-2	EXPROPIACION	CON ENTREGA ANTICIPADA
ALMA-4-0028	EXPROPIACION	CON ENTREGA ANTICIPADA
ALMA-4-0032	EXPROPIACION	CON ENTREGA ANTICIPADA
ALMA-4-0057	EXPROPIACION	CON ENTREGA ANTICIPADA
ALMA-4-0035	EXPROPIACION	CON ENTREGA ANTICIPADA

2.4.4 PREDIOS EN PROCESO DE ADQUISICIÓN

Para efectos del presente informe, se entiende por predios en proceso de adquisición, aquellos predios que por lo menos ya cuentan con oferta notificada. A continuación, se muestra el avance en cada una de las etapas del proceso de adquisición.

Tabla 96 Detalle de avance proceso de adquisición

Unidad funcional	Pedio con oferta notificada	Pedio con oferta inscrita	Predios con promesa de compraventa	Predios Escriturados	Predios ANI
UF 1	18	18	18	18	17
UF 2	144	143	103	102	91
UF 3	132	132	119	115	99
UF 4 (4.1)	6	6	5	5	5
UF 4 (4.2)	70	70	55	53	47
UF 5 (5.1)	81	81	75	75	72
UF 5 (5.2)	44	43	37	37	37
UF 5 (5.3)	0	0	0	0	0
UF 5 (5.4)	30	30	21	21	19
Subtotal	525	523	433	426	387

Se incluyen los 4 predios de la unidad funcional 1 que ya son propiedad de la ANI, se presentan predios que pasaron directamente a escrituración y que presentan sentencia de expropiación.

2.4.5 PREDIOS DISPONIBLES CON PERMISOS DE INTERVENCIÓN VOLUNTARIA Y ADQUISICIÓN PREDIAL.

Con el objetivo de obtener la disponibilidad de las áreas requeridas para alcanzar la disponibilidad del 40%, El Concesionario determinó la estrategia de gestionar la consecución de permisos de intervención voluntaria; sin embargo, debido al éxito de la estrategia y ante la posibilidad de establecer contacto con los propietarios en el desarrollo del proceso de

identificación y adquisición predial, se determinó que en la medida de lo posible se suscribirían los permisos de intervención voluntaria pertinentes en los casos en los cuales los propietarios estuvieran dispuestos a suscribirlos.

A la fecha de corte de este informe se tienen los siguientes permisos de intervención y promesas suscritas en cada una de las unidades funcionales:

Tabla 97 Permisos de intervención y disponibilidad (adquisición) por unidad funcional

Unidad funcional	predios requeridos	Disponibilidad
1.1	18	18
2.1	144	139
3.1	135	132
4.1	6	6
4.2	70	70
5.1	86	84
5.2	44	44
5.3	2	2
5.4	30	28
Total	535	523

Se incluyen los 4 predios de la unidad funcional 1 que ya son propiedad de la ANI.

Se incluyen los 2 predios que pertenecen a la unidad funcional 5 subsector 5.3, estos predios presentan permiso por parte de INVIAS para intervención y se tiene soporte cargado en Drive.

Las cifras aquí indicadas corresponden únicamente a permisos de intervención suscritos e incluyen aquellos inmuebles disponibles mediante la suscripción de promesas de compraventa y/o escrituras y entregas anticipadas

2.4.6 DISPONIBILIDAD PARA CONSTRUCCIÓN

Al 30 de enero de 2022, fecha de corte para elaboración de este informe, se cuenta con una disponibilidad del 100% de los predios requeridos para la construcción divididos entre permisos de intervención, predios con escritura, predios con promesa suscrita escritura pública y/o entrega anticipada, quedando solo 13 predios para completar las disponibilidad en las fajas de exclusión.

2.4.7 PREDIOS EN EXPROPIACIÓN JUDICIAL O ADMINISTRATIVA.

A la fecha de corte de este informe se reportan 125 predios con avance en tema de expropiación indicando el estado de la expropiación en cada uno de ellos, vale aclarar que en la matriz de expropiaciones procesos activos solo son 116 ya 9 predios se encuentran adquiridos.

Tabla 98 Avance predios expropiables y/o predios problema

DATOS GENERALES DEL INMUEBLE			OBSERVACIONES ENERO DE 2022	SEGUNDA INSTANCIA
NO.	NO. FICHA PREDIAL	NOMBRE PROPIETARIO		
1	ALMA-1-0001	PROYECTOS URBANISTICOS GUTIERREZ SAS	27-07-21 - AUTO TRIBUNAL ADMITE APELACIÓN DE SENTENCIA // 21-07-21 17-06-21- SE DICTÓ SENTENCIA EN FAVOR DE LA ANI // 21-05-21 AL DESPACHO PARA FIJAR FECHA INTERROGATORIO Y SENTENCIA // 21-04-21- AUTO CORRE TRASLADO AVALÚO // 23-02-21- AUTO CORRIGE ACTUACIÓN CURADORA // 21-01-21 SE SOLICITÓ AL JUZGADO ADELANTAR EL INTERROGATORIO A PERITOS.	27-07-21 - AUTO TRIBUNAL ADMITE APELACIÓN DE SENTENCIA //
2	ALMA-2-0001	MUNICIPIO DE GIRARDOT	06-12-21 SE NOTIFICO A LA ALCALDIA DE GIRARDOT //15-12-21 SE REALIZÓ LA ENTREGA ANTICIPADA DEL BIEN // 18-11-21 ENTERGA ANTICIPADA DELEGADA AL J-02 CIVIL MUNICIPAL DE GIRARDOT // 13-09-21- SE SOLICITÓ COMISIONAR A LOS JUZGADOS MUNICIPALES // 08-07-21 SE REALIZÓ EL PAGO DEL AVALUO AL JZUGADO // 10-06-21 SE ESTÁ TRAMITANDO EL PAGO // 28-05-21- AUTO ADMITE DEMANDA // 04-05-21 SE RADICÓ DEMANDA.	
3	ALMA-2-0001-1	MUNICIPIO DE GIRARDOT	23-11-21 EN TRAMITES DE NOTIFICACIÓN DE LA DEMANDA // 14-10-21- SE LLEVÓ A CABO LA DILIGENCIA DE EA // 13-09-21- SE COMISIONÓ AL JUZGADO 2 MUNICIPAL PARA LA EA //19-07-21 AUTO COMISIONA AL JUZGADO MUNICIPAL PARA ENTREGA ANTICIPADA // 26-04-21 SE TRAMITÓ EL PAGO EN EL JUZGADO // 12-03-21- AUTO ADMITE DEMANDA (EN TRÁMITES DE PAGO)//	
4	ALMA-2-0001-2	MUNICIPIO DE GIRARDOT	23-11-21 EN TRAMITES DE NOTIFICACIÓN DE LA DEMANDA // 14-10-21- SE LLEVÓ A CABO LA DILIGENCIA DE EA // 13-09-21- SE COMISIONÓ AL JUZGADO 2 MUNICIPAL PARA LA EA //19-07-21 AUTO COMISIONA AL JUZGADO MUNICIPAL PARA ENTREGA ANTICIPADA // 26-04-21 SE TRAMITÓ EL PAGO EN EL JUZGADO // 12-03-21- AUTO	

DATOS GENERALES DEL INMUEBLE			OBSERVACIONES ENERO DE 2022	SEGUNDA INSTANCIA
NO.	NO. FICHA PREDIAL	NOMBRE PROPIETARIO		
			ADMITE DEMANDA (EN TRÁMITES DE PAGO)//	
5	ALMA-2-0001-3	MUNICIPIO DE GIRARDOT	23-11-21 EN TRAMITES DE NOTIFICACIÓN DE LA DEMANDA // 14-10-21- SE LLEVÓ A CABO LA DILIGENCIA DE EA // 13-09-21- SE COMISIONÓ AL JUZGADO 2 MUNICIPAL PARA LA EA //19-07-21 AUTO COMISIONA AL JUZGADO MUNICIPAL PARA ENTREGA ANTICIPADA // 26-04-21 SE TRAMITÓ EL PAGO EN EL JUZGADO // 12-03-21- AUTO ADMITE DEMANDA (EN TRÁMITES DE PAGO)//	
6	ALMA-2-0001-4	MUNICIPIO DE GIRARDOT	23-11-21 EN TRAMITES DE NOTIFICACIÓN DE LA DEMANDA // 14-10-21- SE LLEVÓ A CABO LA DILIGENCIA DE EA // 13-09-21- SE COMISIONÓ AL JUZGADO 2 MUNICIPAL PARA LA EA //19-07-21 AUTO COMISIONA AL JUZGADO MUNICIPAL PARA ENTREGA ANTICIPADA // 26-04-21 SE TRAMITÓ EL PAGO EN EL JUZGADO // 12-03-21- AUTO ADMITE DEMANDA (EN TRÁMITES DE PAGO)//	
7	ALMA-2-0001-5	MUNICIPIO DE GIRARDOT	23-11-21 EN TRAMITES DE NOTIFICACIÓN DE LA DEMANDA // 14-10-21- SE LLEVÓ A CABO LA DILIGENCIA DE EA // 13-09-21- SE COMISIONÓ AL JUZGADO 2 MUNICIPAL PARA LA EA //19-07-21 AUTO COMISIONA AL JUZGADO MUNICIPAL PARA ENTREGA ANTICIPADA // 26-04-21 SE TRAMITÓ EL PAGO EN EL JUZGADO // 12-03-21- AUTO ADMITE DEMANDA (EN TRÁMITES DE PAGO)//	
8	ALMA-2-0001-6	MUNICIPIO DE GIRARDOT	23-11-21 EN TRAMITES DE NOTIFICACIÓN DE LA DEMANDA // 14-10-21- SE LLEVÓ A CABO LA DILIGENCIA DE EA // 13-09-21- SE COMISIONÓ AL JUZGADO 2 MUNICIPAL PARA LA EA //19-07-21 AUTO COMISIONA AL JUZGADO MUNICIPAL PARA ENTREGA ANTICIPADA // 26-04-21 SE TRAMITÓ EL PAGO EN EL JUZGADO // 12-03-21- AUTO ADMITE DEMANDA (EN TRÁMITES DE PAGO)//	
9	ALMA-2-0001-7	MUNICIPIO DE GIRARDOT	23-11-21 EN TRAMITES DE NOTIFICACIÓN DE LA DEMANDA // 14-10-21- SE LLEVÓ A CABO LA DILIGENCIA DE EA // 13-09-21- SE COMISIONÓ AL JUZGADO 2 MUNICIPAL PARA LA EA //19-07-21 AUTO COMISIONA AL JUZGADO MUNICIPAL PARA ENTREGA	

DATOS GENERALES DEL INMUEBLE			OBSERVACIONES ENERO DE 2022	SEGUNDA INSTANCIA
NO.	NO. FICHA PREDIAL	NOMBRE PROPIETARIO		
			ANTICIPADA // 26-04-21 SE TRAMITÓ EL PAGO EN EL JUZGADO // 12-03-21- AUTO ADMITE DEMANDA (EN TRÁMITES DE PAGO)//	
10	ALMA-2-0001-8	MUNICIPIO DE GIRARDOT	23-11-21 EN TRAMITES DE NOTIFICACIÓN DE LA DEMANDA // 14-10-21- SE LLEVÓ A CABO LA DILIGENCIA DE EA // 13-09-21- SE COMISIONÓ AL JUZGADO 2 MUNICIPAL PARA LA EA //19-07-21 AUTO COMISIONA AL JUZGADO MUNICIPAL PARA ENTREGA ANTICIPADA // 26-04-21 SE TRAMITÓ EL PAGO EN EL JUZGADO // 12-03-21- AUTO ADMITE DEMANDA (EN TRÁMITES DE PAGO)//	
11	ALMA-2-0004-1	CERRO COLORADO S.A.S Y OTROS	16-11-21 - SE INSISTIÓ ANTE LA ORIP ACERCA DEL REGISTRO DE LA SENTENCIA // 21-07-21 SE SOLITARON OFICIOS PARA INSCRIBIR LA SENTENCIA // 29-04-21- SE DICTÓ SENTENCIA // AUTO 14-04-21 FIJA FECHA PARA AUDIENCIA DE FALLO PARA EL 29-04-21 /	
12	ALMA-2-0004-2	CERRO COLORADO S.A.S Y OTROS	04-08-21 LOS DEMANDADOS ALLEGAN MEMORIAL ALLANANDOSE A LAS PRETENSIONES //19-03-21- SE SOLICITÓ PROGRAMAR NUEVAMENTE LA DILIGENCIA DE AVALÚO // 03-03-20- SE SOLICITÓ FECHA PARA DICTAR SENTENCIA YA QUE NO SE CONTESTÓ LA DEMANDA//NOTIFICADA, ESPERA DE CONTESTACION DE LA DEMANDA//05-09-2019 SE LLEVO A CABO LA ENTREGA ANTICIPADA.	
13	ALMA-2-0006	CERRO COLORADO S.A.S Y OTROS	10-09-21- ORIP DE GIRARDOT INSCRIBE SENTENCIA Y EMITE FOLIO ANI // 03-02-21 SE RADICARON OFICIOS PARA REGISTRO DE SENTENCIA// ESPERA DE OFICIOS PARA REGISTRO DE SENTENCIA//(PROCESO EN ETAPA DE APELACIÓN DE SENTENCIA) 10/07/2019 AUDIENCIA DE SUSTENTACION DE AVALUO Y RESOLUCION DE NULIDAD/.	
14	ALMA-2-0007	CERRO COLORADO S.A.S Y OTROS	10-11-21 AUTO ORDENA DEVOLVER TITULOS AL BANCO AGRARIO //(EXPEDIENTE EN PREPARACIÓN DE CARPETA BLANCA) // PROCESO TERMINADO FOLIO ANI NO. 307-108722//04-10-18- SE DICTÓ SENTENCIA EN FAVOR DE LA ANI - PENDIENTE EXPEDIR FOLIO // 03-09-2018. AUTO FIJA FECHA PARA DILIGENCIA DE SUSTENTACION DE AVALUO PARA EL 04 DE OCTUBRE DE 2018 // 29-	

DATOS GENERALES DEL INMUEBLE			OBSERVACIONES ENERO DE 2022	SEGUNDA INSTANCIA
NO.	NO. FICHA PREDIAL	NOMBRE PROPIETARIO		
			AGOSTO-2018 AUTO CORRE TRASLADO DEL AVALUO DE LOS DEMANDADOS //	
15	ALMA-2-0026	GONZALO RAMIREZ PEREZ (HEREDEROS)	19-11-21 SE SOLICITA AL JUZGADO EMPLAZAR // 09-06-21 EN TRÁMITES DE NOTIFICACIÓN // 19-05-21 DILIGENCIA ENTREGA ANTICIPADA //14-04-21- AUTO SEÑALA FECHA DE ENTREGA ANTICIAPDA PARA EL 19-05-21 // 25-02-2021 SE SOLICITA UNA VEZ MAS LA ENTREGA ANTICIPADA // 11 -11-2020 SE APLAZÓ LA DILIGENCIA DE EA//	
16	ALMA-2-0026-1	OSCAR ALFREDO GUERRA CASTRO, GERMAN LAGUNA CURACO, ALONSO OVIEDO RODRIGUEZ, MARIA AURORA LAGUNA ARTEAGA, GONZALO RAMIREZ PEREZ	10-11-21 AUTO ORDENA ENTREGA PARA EL 02-02-22// 18-08-21 SE TRAMITÓ PAGO ANTE EL JUZGADO // 24-06-21 AUTO ADMITE DEMANDA // 04-03-21- SE RADICÓ LA DEMANDA (PENDIENTE ADMISIÓN) //23-02-21 RESOLUCIÓN NOTIFICADA Y EJECUTORIADA.	
17	ALMA-2-0027	ALICIA MILENA HERNANDEZ ALBARRACÍN, HECTOR HERNANDEZ ALBARRACÍN, DIEGO HERNANDEZ ALBARRACÍN	05-11-21 AUTO ACEPTA NOTIFICAR POR CORREO ELECTRONICO // 14-06-21 - AL DESPACHO // 05-03-20- SE REMITIERON LOS AVISOS DE NOTIFICACIÓN// 02-10-20- EN TRAMITES DE NOTIFICACIÓN PERSONAL DE LA DEMANDA// 13/02/2020 ENTREGA ANTICIPADA//19/12/2019 AUTO ORDENA ENTREGA ANTICIPADA//01/10/2019 APORTA CONSIGNACION EN EL JUZGADO//	
18	ALMA-2-0030	EDGAR FORERO PARDO Y OTROS	03-08-21 SE DICTÓ SENTENCIA EN FAVOR DE LA ANI // 19.07-21- AUTO FIJA FECHA SENTENCIA PARA 03-08-21 //04-03-21 - SE REITERA REQUERIMIENTO // 08-03-21 - SE SOLICITA REQUERIR AL CURADOR // 12-09-2020- NOMBRA REMPLAZO CURADOR // 24-07-20, SE SOLICITÓ REMOVER AL CURADOR // 28-02-20- REQUIEREN NUEVAMENTE AL CURADOR	
19	ALMA-2-0037	SHIRLEY YVONNE RINCON BAQUERO	11-08-21 SE SOLICITÓ REGISTRO NACIONAL DE EMPLAZADOS A LA DEMANDADA // 06-03-20- SE SOLICITÓ EL EMPLAZAMIENTO DE LA DEMANDADA // EN TRAMITES DE NOTIFICACION// 04/12/2019 ENTREGA ANTICIPADA//13/11/2019 AUTO FIJA FECHA Y HORA PARA DILIGENCIA DE ENTREGA ANTICIPADA// 18/10/2019 SE REALIZA PAGO Y SE APORTA EN EL JUZGADO	
20	ALMA-2-0046-2	LUIS HERNANDO BALLESTAS RINCON	05-08-21 SE SOLICITÓ NOMBRAR CURADOR // 09-03-21- SE REMITIERON LOS AVISOS	

DATOS GENERALES DEL INMUEBLE			OBSERVACIONES ENERO DE 2022	SEGUNDA INSTANCIA
NO.	NO. FICHA PREDIAL	NOMBRE PROPIETARIO		
			PARA NOTIFICAR AL DEMANDADO // 14-07-20 EN NOTIFICACIÓN DE LA DEMANDA // 25-02-20- SE LLEV Ó A CABO LA DILIGENCIA DE ENTREGA ANTICIPADA// 19/11/2019 AUTO ORDENA ENTREGA ANTICIPADA COMISIONA NARIÑO (25/02 /2020).	
21	ALMA-2-0085	EDGAR DANIEL RINCON ANGEL	27-09-21- AL DESPACHO // 13-03-20- EN TRAMITES DE NOTIFICACION POR AVISO// 19/12/2019 AUTO ORDENA LA ENTREGA ANTICIPADA// 4/12/2019 SE REALIZA PAGO Y SE APORTA EN EL JUZGADO// 19/11/2019 TRAMITES PAGO CONCESION//15/11/2019 AUTO ADMITE DEMANDA//06/08/2019 PRESENTA DEMANDA.	
22	ALMA-2-0087	EDGAR DANIEL RINCON ANGEL	17-11-21- SE NOTIFICÓ A LOS DEMANDADOS // 09-09-21 SE LLEVÓ A CABO LA DILIGENCIA DE EA // 10-06-21 EN TRÁMITES DE PAGO // 21-05-21- SE ADMITIÓ DEMANDA // 19-03-21- SE RADICÓ DEMANDA // 05-02-21 RESOLUCIÓN NOTIFICADA Y EJECUTORIADA.	
23	ALMA-2-0088	WALDIN JESÚS RIVADENEIRA PINTO	10-11-21- AUTO ADMITE DEMANDA // 10-09-21 SE RADICÓ DEMANDA EN REPARTO GIRARDOT// 21 24-08-21 - RESOLUCIÓN NOTIFICADA //14-06-21-EN TRÁMITES DE ENVÍO DEL AVISO PARA NOTIFICAR LA RESOLUCIÓN DE EXPROPIACIÓN.	
24	ALMA-2-0089	SHIRLEY YVONNE RINCON BAQUERO	22-09-21 EN TRAMITES DE NOTIFICACIÓN PERSONAL //11-08-21 - EL JUZGADO DE NARIÑO REALIZÓ LA ENTREGA ANTICIPADA // 24-06-21-AUTO FIJA DEEA PARA EL 11-08-21// 11-05-21- DESPACHO COMISORIO AL JUZGADO DE NARIÑO PARA EA.// 24-02-21 - SE SOLICITÓ FIJAR FECHA DE ENTREGA ANTICIPADA // 29-10-2020- AUTO ADMITE DEMANDA .	
25	ALMA-2-0090	WALDIN JESÚS RIVADENEIRA PINTO	(EXPEDIENTE EN PREPARACIÓN DE CARPETA BLANCA)//04-04-19 PROCESO TERMINANDO FOLIO ANI 307-102987//04/06/18- SE SOLICITÓ A LA ORIP GIRARDOT CANCELAR LA OFERTA FORMAL DE COMPRA, YA QUE NO LO REALIZÓ.	
26	ALMA-2-0091	EDGAR DANIEL RINCON ANGEL	04-11-21 AUTO ORDENA COMISIONAR ENTREGA ANTICIPADA // 03-09-21 SE APORTA CONSIGNACIÓN AL JUZGADO //10-08-21- SE TRAMITÓ EL PAGO ANTE EL JUZGADO // 07-07-21- AUTO ADMITE DEMANDA // 20-05-21 SE RADICÓ DEMANDA	

DATOS GENERALES DEL INMUEBLE			OBSERVACIONES ENERO DE 2022	SEGUNDA INSTANCIA
NO.	NO. FICHA PREDIAL	NOMBRE PROPIETARIO		
			// 23-04-21 NOTIICADA //18-03-21 EN TRÁMITES DE NOTIFICACIÓN POR AVISO // EN TRÁMITES DE ENVÍO DE CITACIÓN PARA NOTIFICAR.	
27	ALMA-2-0102	LUIS EDUARDO MEDINA (HEREDEROS)	05-08-21 SE SOLICITÓ SUBIR EL EMPLAZAMIENTO AL REGISTRO NACIONAL DE PERSONAS EMPLAZADAS // 02-03-21- SE REQUIRIÓ AL JUZGADO PARA QUE INFORME ACERCA DEL EMPLAZAMIENTO // 24-07-20, SE SOLICITÓ NUEVAMENTE EMPLAZAMIENTO //13-03-20 SE SOLICITÓ EMPLAZAMIENTO// EN TRAMITES DE NOTIFICACION//19/12/2019 AUTO ORDENA ENTREGA ANTICIPADA//01/10/2019 APORTA CONSIGNACION EN EL JUZGADO.	
28	ALMA-2-0103	GUILLERMO BONILLA PARRA (HEREDEROS)	<u>(EN TRAMITES DE REGISTRO DE SENTENCIA)</u> 17-03-21- SE DICTA SENTENCIA EN FAVOR DE LA ANI // 16-02-2021 AUTO NOMBRA CURADOR Y FIJA GASTOS // 24-07-20, SE SOLICITÓ NUEVAMENTE EMPLAZAMIENTO // 13-03-20 SE SOLICITÓ EMPLAZAMIENTO//EN NOTIFICACION// 28/11/2019 ENTREGA ANTICIPADA	
29	ALMA-2-0104	BERTHA CELIS CELIS	05-11-21 SE SOLICITÓ NUEVAMENTE NOMBRAR CURADOR // 04-06-21- SE SOLICITÓ IMPULSO PROCESAL // 12-02-2021 - AUTO RELEVA CURADOR // 13-07-20, NOTIFICACIÓN DE LA DEMANDA // 25-02-20- SE LLEVÓ A CABO LA DILIGENCIA DE ENTREGA ANTICIPADA// 22/11/2019 AUTO OREDENA ENTREGA ANTICIPADA, COMISIONA A NARIÑO (25/02/2020)//	
30	ALMA-2-0106	ALFONSO MONTENEGRO HERRERA (HEREDEROS)	05-11-21 AUTO DECLARA IMEDIMENTO JUEZ 02 Y LO REMITE AL JUEZ 01 // 30-07-21- JUZGADO COMUNICA AL CURADOR SU DESIGNACIÓN // 19.07-21- AUTO DESIGNA CURADOR // 10-03-21- SE ENVIARON LOS AVISOS PARA NOTIFICAR A LOS DEMANDADOS // 13-07-20, NOTIFICACIÓN DE LA DEMANDA // 25-02-20- SE LLEVÓ A CABO LA DILIGENCIA DE EA//16/01/2020 ENTREGA ANTICIPADA COMISIONA NARIÑO (25/02/2020)	
31	ALMA-2-0106-1	RAFAEL MEDINA BAJONERO (HEREDEROS)	19-08-21 - EL JUZGADO REMITE OFICIOS A LA ORIP DE GIRARDOT // 25-02-2021 - SE REITERÓ LA SOLICITUD DE OCICIOS A LA ORIP DE GIRARDOR // 01-12-20 -AUTO DICTA SENTENCIA // 23-10-20- FIJA FECHA PARA	

DATOS GENERALES DEL INMUEBLE			OBSERVACIONES ENERO DE 2022	SEGUNDA INSTANCIA
NO.	NO. FICHA PREDIAL	NOMBRE PROPIETARIO		
			DILIGENCIA DE SUSTENTACIÓN DE AVALUO PARA EL 01-12-20// 05-03-20 ENTRÓ AL DESPACHO// SE ENCUENTRA EN NOTIFICACION (EMPLAZAMIENTO).	
32	ALMA-2-0106-2	JACOBO WAGNER MURCIA	05-08-21 - SE SOLICITÓ NOMBRAR CURADOR // 16-03-21- SE ENVIARON LOS AVISOS PARA NOTIFICAR A LOS DEMANDADOS // 13-07-20, NOTIFICACIÓN DE LA DEMANDA // 25-02-20- SE LLEVÓ A CABO LA DILIGENCIA DE ENTREGA ANTICIPADA// 23/01/2020 AUTO ORDENA ENTREGA ANTICIPADA COMISIONA NARIÑO//15/01/2020 SE REALIZA PAGO Y SE APORTA EN EL JUZGADO//15/11/2019 TAMITE PAGO CONCESION	
33	ALMA-2-0106-3	ORLANDO DAZA TRIANA	27-09-21- SE SOLICITARON OFICIOS PARA INSCRIBIR SENTENCIA // 02-06-20 - SE REITERÓ SOLICITUD DE OFICIOS //28-10-2020- SE SOLICITARON OFICIOS PARA REGISTRO DE SENTENCIA //17-09-20- SE DICTA SENTENCIA EN FAVOR DE LA ANI //17-02-20- LA CURADORA CONTESTÒ LA DEMANDA// 19-01-20- SE NOMBRO CURADORA// EN TRAMITES DE NOTIFICACION DE DEMANDA (EMPLAZAMIENTO)	
34	ALMA-2-0106-4	FREDY ALBERTO PUERTO MONCADA FREDY HORACIO REYES SANCHEZ	30-10-21 SENTENCIA INSCRITA Y FOLIO ANI // 28-05-2021- SE INSISTIÓ ANTE EL JUZGADO EL REGISTRO DE LA SENTENCIA // 25-02-2021 - SE REITERÓ LA SOLICITUD DE OCICIOS A LA ORIP DE GIRARDOR // 24-09-20 AUDIENCIA DE INTERROGATORIO DE PERITOS Y SENTENCIA // 03-09-20- AUTO PROGRAMA DILIGENCIA DE SUSTENTACION AVALUOS PARA EL 24-SEP-20// 04-03-20- ENTRÓ AL DESPACHO//	
35	ALMA-2-0106-5	HECTOR FRANCO DUQUE, WILLIAM DE JESUS CARDENAS, SIGIFREDO TRUJILLO ARIAS,LUIS EDUARDO MUÑOZ ALVAREZ	30-07-21- JUZGADO COMUNICA AL CURADO R SU DESIGNACIÓN // 19.07-21- AUTO DESIGNA CURADOR // 26-05-21 SE SOLICITÓ NOMBRAR CURADOR // 16-03-21- SE ENVIARON LOS AVISOS PARA NOTIFICAR A LOS DEMANDADOS // 13-07-20, NOTIFICACIÓN DE LA DEMANDA // 25-02-20- SE LLEVÓ A CABO LA DILIGENCIA DE ENTREGA ANTICIPADA.	
36	ALMA-2-0106-6	MARIA OMAIRA PATIÑO PATIÑO	23-11-21 - SE DICTÓ SENTENCIA EN FAVOR DE LA ANI // 04-06-21 - SE SOLICITÓ IMPULSO PROCESAL // 12-02-2021 AUTO REQUIERE CURARDOR // 27-02-2019-	

DATOS GENERALES DEL INMUEBLE			OBSERVACIONES ENERO DE 2022	SEGUNDA INSTANCIA
NO.	NO. FICHA PREDIAL	NOMBRE PROPIETARIO		
			REQUIEREN AL CURADOR // 18/12/2019 DESIGNAN CURADOR // EN NOTIFICACION (EMPLAZAMIENTO) // 09/07/2019 AUTO AUTORIZA EL EMPLAZAMIENTO // EN TRAMITES DE NOTIFICACION DE DEMANDA. // 16/05/2019 ENTREGA ANTICIPADA DEL PREDIO.	
37	ALMA-2-0106-7	RICARDO ELIAS WELLS ALBA	27-09-21- SE SOLICITARON OFICIOS PARA INSCRIBIR SENTENCIA // 05-11-20 SE DICTÓ SENTENCIA (EN TRAMITES DE REGISTRO) // 13-03-20 SE NOMBRÓ CURADOR // EN NOTIFICACION (EMPLAZAMIENTO) // 5/09/2019 ENTREGA ANTICIPADA // 26/08/2019 AUTO ORDENA ENTREGA ANTICIPADA // 09/08/2019 SE REALIZA PAGO Y SE APORTA EN EL JUZGADO.	
38	ALMA-2-0106-8	RICARDO ELIAS WELLS ALBA	27-09-21- SE SOLICITARON OFICIOS PARA INSCRIBIR SENTENCIA // 19-05-21 SE DICTÓ SENTENCIA (EN TRAMITES DE REGISTRO) // 06-04-21 SE NOMBRÓ NUEVO CURADOR // EN NOTIFICACION (EMPLAZAMIENTO) // 4/12/2019 ENTREGA ANTICIPADA // 13/11/2019 AUTO FIJA FECHA Y HORA PARA DILIGENCIA DE ENTREGA ANTICIPADA /	
39	ALMA-2-0106-9	MARÍA MERCEDES ZAPATA PEREZ	10-11-21 SE SOLICITÓ NOMBRAR CURADOR // 31-05-21- SE ENVIARON NOTIFICACIONES POR AVISO // 12-10-2020- SE ENVIARON LAS CITACIONES PARA NOTIFICAR LA DEMANDA // 25-02-20- SE LLEVÓ A CABO LA DILIGENCIA DE ENTREGA ANTICIPADA // 20/11/2019 AUTO ORDENA ENTREGA ANTICIPADA COMISIONA JUZGADO DE NARIÑO (25/02/2020) // 27/08/2019 SE REALIZA PAGO Y SE APORTA CONSIGNACION EN EL JUZGADO.	
40	ALMA-2-0106-10	JORGE ARIEL ROSAS FONSECA Y OTROS	19-07-21- AUTO DESIGNA CURADOR // 19-05-21 TRAMITE REGISTRO NAL. DE EMPLAZADOS // 16-03-21- SE ENVIARON LOS AVISOS PARA NOTIFICAR A LOS DEMANDADOS // 12-10-2020- SE ENVIARON LAS CITACIONES PARA NOTIFICAR LA DEMANDA // 25-02-20- SE LLEVÓ A CABO LA DILIGENCIA DE ENTREGA ANTICIPADA.	
41	ALMA-2-0106-11	CLAUDIA BEATRIZ GAMBA TORRES Y OTROS	23-11-21 AUTO ADMITE DEMANDA // 15-10-21- SE RADICÓ DEMANDA // RESOLUCIÓN NOTIFICADA - PENDIENTE PRESENTAR DEMANDA // 09-06-21- EN TRAMITES DE	

DATOS GENERALES DEL INMUEBLE			OBSERVACIONES ENERO DE 2022	SEGUNDA INSTANCIA
NO.	NO. FICHA PREDIAL	NOMBRE PROPIETARIO		
			ENVIO DE AVISOS PARA NOTIFICAR LA RESOLUCIÓN DE EXPROPIACIÓN. // EN TRAMITES DE NOTIFICACIÓN PERSONAL DE LA RESOLUCIÓN DE EXPROPIACIÓN.	
42	ALMA-2-0106-12	NICOLAS VALENCIA GARCIA	27-09-21- SE SOLICITARON OFICIOS PARA INSCRIBIR SENTENCIA // 01-12-20 SE DICTÓ SENTENCIA (TRAMITES DE REGISTRO) //23-10-20- FIJA FECHA PARA DILIGENCIA DE SUSTENTACIÓN DE AVALUO PARA EL 01-12-20// 03-03-20- SE SOLICITÓ NOMBRAR CURADOR// EN NOTIFICACION (EMPLAZAMIENTO) //28/11/2019 ENTREGA ANTICIPADA //06/11/2019 AUTO FIJA FECHA Y HORA PARA ENTREGA ANTICIPADA//18/10/2019	
43	ALMA-2-0106-13	JAIME ARTURO ACOSTA PARRADO (HEREDEROS)	27-09-21- SE SOLICITARON OFICIOS PARA INSCRIBIR SENTENCIA // 09-06-21 - SE DICTÓ SENTENCIA EN FAVOR DE LA ANI // 30-04-21- FIJA FECHA DILIGENCIA INTERROFATORIO Y SENTENCIA (09-06-21) // AUTO 14-04-21 TIENE POR CONTESTADA LA DEMANDA POR PARTE DEL CURADOR // 12-02-2021- AUTO REQUIERE CURADOR // 03-03-20- SE SOLICITÓ NOMBRAR CURADOR.	
44	ALMA-2-0116	ROSAURA MARTINEZ DE FALLA	28-09-21- EN TRAMITES DE NOTIFICACIÓN POR AVISO // 30-04-2021- AUTO AGREGA DESPACHO COMISORIO Y PONE EN CONOCIMIENTO // 22-09-20 SE SOLICITÓ DILIGENCIA DE ENTREGA ANTICIPADA// 22-07-20, PENDIENTE PAGO FIDUCIA // 25-03-20 SE ESTÁ TRAMITANDO EL PAGO ANTE LA FIDUCIA.// 11-03-2020-AUTO ADMITE DEMANDA.	
45	ALMA-2-0122-1	OLFA ZARTA GARCIA	15-10-21- SE REALIZÓ EL PAGO DEL AVALÚO // 13-09-21 SE ADMITIÓ DEMANDA // 06-09-21- SE RADICÓ LA DEMANDA // 24-08-21- SE NOTIFICÓ PERSONALMENTE A LA PROPIETARIA DE LA RSOLUCIÓN DE EXPROPIACIÓN.	
46	ALMA-2-0135	LUIS MARIA HERRERA (HEREDEROS)	12-10-21- SE DICTÓ SENTENCIA EN FAVOR DE LA ANI // 30-07-21- JUZGADO COMUNICA AL CURADOR SU DESIGNACIÓN // 19.07-21- AUTO RELEVA CURADOR //30-04-21 NOMBRA NUEVO CURADOR AD-LITEM // 03-03-20- SE SOLICITÓ NOMBRAR CURADOR// EN NOTIFICACION DE DEMANDA (EMPLAZAMIENTO) //18/09/2019 ENTREGA	

DATOS GENERALES DEL INMUEBLE			OBSERVACIONES ENERO DE 2022	SEGUNDA INSTANCIA
NO.	NO. FICHA PREDIAL	NOMBRE PROPIETARIO		
			ANTICIPADA//30/07/2019 FIJA FECHA PARA ENTREGA ANTICIPADA.	
47	ALMA-2-0139	HUMBERTO NUÑEZ MEJIA	FOLIO ANI//30/07/2019 SE LLEVÓ A CABO LA LA AUDIENCIA SUSTENTACION AVALUO//8/05/2019 CONTESTA LA DEMANDA LA PARTE DEMANDADA//7/05/2019 SE NOTIFICA PERSONALMENTE LA PARTE DEMANDADA//14/03/19 AGREGASE AL EXPEDIENTE DESPACHO COMISORIO//7/02/19 AUDIENCIA ENTREGA ANTICIPADA 3:00 PM.	
48	ALMA-2-0147	DIANA CECILIA SARMIENTO ESCOBAR	29-09-21 AL DESPACHO // 02-03-21- SE REQUIRIÓ AL JUZGADO PARA QUE INFORME ACERCA DEL EMPLAZAMIENTO // 24-07-20 SE SOLICITÓ NUEVAMENTE EL EMPLAZAMIENTO // 03-03-20- SE SOLICITÓ EL EMPLAZAMIENTO DE LA DEMANDADA// EN NOTIFICACION //28/11/2019 ENTREGA ANTICIPADA//15/10/2019 FIJA FECHA PARA ENTREGA ANTICIPADA //22/08/2019 SE REALIZA PAGO Y SE APORTA EN EL JUZGADO .	
49	ALMA-2-0149	CARLOS ENRIQUE SOTO (HEREDEROS)	05-11-21 AUTO DESIGNA CURADOR // 01-10-21 - AL DESPACHO // 04-03-21 SE REITERÓ SOLICITUD // 03-03-20- SE SOLICITÓ NOMBRAR CURADOR// TRAMITES DE NOTIFICACION DE LA DEMANDA (EMPLAZADO)//14/05/2019 ENTREGA ANTICIPADA DEL PREDIO//29/04/2018 AUTO ORDENA ENTREGA ANTICIPADA 14-05-19 2.00 PM.	
50	ALMA-2-0151	COMPAÑÍA PARCELADORA LIMITADA EN LIQUIDACION	06-12-21 SE REALIZA NUEVAMENTE NOTIFICACIÓN // EN TRÁMITES DE NOTIFICACIÓN DE LA DEMANDA // 26-05-21 SE LLEVÓ A CABO LA ENTREGA ANTICIPADA // 21-09-2020- DECRETA ENTREGA ANTICIPADA PARA EL 11 DE NOVIEMBRE DE 2020 /22-09-20 SE SOLICITÓ ADELANTAR LA DILIGENCIA DE ENTREGA ANTICIPADA // 05-03-20- SE APORTA EL PAGO EN EL JUZGADO// 06/02/2020 TRAMITES PAGO CONCESION//04/02/2020 AUTO ADMITE DEMANDA.	
51	ALMA-2-0157	GLORIA INES FIGUEROA BARRAGAN Y OTROS	10-11-21- AUTO ORDENA ENTREGA EL 02-02-22// 25-08-21 AUTO ADMITE DEMANDA // 16-07-21 DEMANDA ASIGNADA AL JUZGADO 01 DE GIRARDOT// 31-05-21 DEMANDA	

DATOS GENERALES DEL INMUEBLE			OBSERVACIONES ENERO DE 2022	SEGUNDA INSTANCIA
NO.	NO. FICHA PREDIAL	NOMBRE PROPIETARIO		
			PRESENTADA // RESOLUCIÓN EJECUTORIADA (PENDIENTE PRESENTAR DEMANDA) 23-04-21 EN TRAMITES DE AVISO // EN TRÁMITES DE ENVÍO DE CITACIÓN PARA NOTIFICAR.	
52	ALMA-2-0158	DILIA RAMIREZ DE MARIÑO - MARIA MARGARITA CONZALEZ BUENDIA - GILBERTO RAMIREZ BEJARANO - HEREDEROS DE GERMAN RAMIREZ - ALFONSO RAMIREZ Y EDUARDO RAMIREZ	15-12-21 PUBLICACIONES PAGINAS WEB // 15-11-21 EN TRÁMITES DE NOTIFICACION POR AVISO // 10-10-21 - EN TRAMITES DE NOTIFICACIÓN PERSONAL	
53	ALMA-2-0159	DILIA RAMIREZ DE MARIÑO - MARIA MARGARITA CONZALEZ BUENDIA - GILBERTO RAMIREZ BEJARANO - HEREDEROS DE ALFONSO RAMIREZ Y EDUARDO RAMIREZ	23-11-21 AUTO ADMITE DEMANDA // 19-10-21- SE PRESENTÓ DEMANDA // RESOLUCION NOTIFICADA Y EJECUTORIADA.	
54	ALMA-2-0160	ARTURO RODRIGUEZ (HEREDEROS)	13-10-21- AUTO FIJA FECHA DE DILIGENCIA PARA EL 28-10-21 //19-05-2021 AUTO TIENE POR CONTESTADA LA DEMANDA // 12-02-2021- AUTO TIENE POR CONTESTADA LA DEMANDA // . 22-09-20 SE SOLICITÓ NUEVAMENTE ADELANTAR LA DILIGENCIA DE ENRTEGA ANTICIPADA // 03-03-2020 SE SOLICITÓ FIJAR FECHA ENTREGA ANTICIPADA.	
55	ALMA-2-0166	SEMINARIO DE LA INMACULADA CONCEPCIÓN Y HECTOR LUIS CUERVO CASTRO (HEREDEROS)	23-08-21 AUTO TIENE POR CONTESTADA LA DEMANDA Y REQUIERE AL CURADOR // 30-07-21- JUZGADO COMUNICA AL CURADOR SU DESIGNACIÓN // 23-07-21- SE NOTIFICÓ AL SEMINARIO MAYOR DE LA INMACULADA // 18-09-20 NOTIFICACIÓN POR AVISO A LOS DEMANDOS 18-02-2020- SE LLEVÓ A CABO LA DILIGENCIA DE ENTREGA ANTICIPADA/	
56	ALMA-3-0020-3	LUIS EUGENIO ALBADAN CARDENAS	11-06-21 EN TRAMITES DE NOTIFICACIÓN DE LA DEMANDA // 09-03-21- AUTO ORDENA AGREGAR AL EXPEDIENTE DESPACHO COMISORIO // 20-11-20 SE LLEVÓ A CABO LA ENTREGA ANTICIPADA // 09-10-20 FIJA ENTREGA ANTICIPADA PARA EL 20-11-20 .	
57	ALMA-3-0020-15	LUIS HERNANDO CASAS ORTIZ	04-05-21 - SE DICTÓ SENTENCIA (EN TRAMITES DE REGISTRO) AUTO 14-04-21 FIJA FECHA PARA AUDIENCIA DE FALLO PARA	

DATOS GENERALES DEL INMUEBLE			OBSERVACIONES ENERO DE 2022	SEGUNDA INSTANCIA
NO.	NO. FICHA PREDIAL	NOMBRE PROPIETARIO		
			EL 04-05-21 /12-02-21 AUTO TIENE POR NOTIFICADO A LUIS HERNANDO CASAS ORTIZ // 12/02/2020 EN NOTIFICACION POR AVISO DE LA DEMANDA//27/11/2019 CITACIÓN PERSONAL PARA NOTIFICAR DEMANDA	
58	ALMA-3-0020-22	ALFONSO ESPITIA AYERBE - MARTHA CECILIA ESPITIA VELANDIA	<u>18-03-21 SE DICTÓ SENTENCIA EN FAVOR DE LA ANI</u> // 02-10-20- SE CONTESTÓ UN INCIDENTE DE NULIDAD PROPUESTO POR LOS DEMANDADOS.// 29-09-20- SE LLEVARÁ A CABO LA AUDIENCIA DE INTERROGATORIO A PERITOS // 22/01/01/2020 DEMANDA NOTIFICADA //18/09/2019 ENTREGA ANTICIPADA	
59	ALMA-3-0060	JENNY PAOLA URQUIJO LOZANO	10-05-21 - EN TRAMITES DE NOTIFICACIÓN DE LA DEMANDA // 11-11-2020 SE LLEVÓ A CABO LA ENTREGA ANTICIPADA // 21-09-20- SE SOLICITÓ NUEVAMENTE DILIGENCIA PARA LLEVAR A CABO LA ENTREGA ANTICIPADA // 04-08-2020 SE SOLICITÓ ENTREGA ANTICIPADA // 21-05-2020 ADMISIÓN DE DEMANDA	
60	ALMA-3-0062	DANIEL GORDILLO	FOLIO ANI//19/11/19 AUDIENCIA SUSTENTACION DE AVALUO//15/08/2019 FIJA FECHA PARA AUDIENCIA //21/05/2019 SE TIENE CONTESTADA LA DEMANDA POR PARTE DE DANIEL GORDILLO FALTA NOTIFICAR A LA ANT. //21/11/18, SE LLEVÓ A CABO LA DILIGENCIA DE ENTREGA ANTICIPADA CON EL JUZGADO CIVIL MUNICIPAL DE GATAQUÍ.	
61	ALMA-3-0065	LUZ MARINA ARENAS DE PEREIRA	19-10-21 EN TRAMITES DE NOTIFICACIÓN // 26-05-21 SE LLEVÓ A CABO LA DILIGENCIA DE EA // AUTO 18-12-20 FIJA FECHA DE ENTREGA ANTICIPADA PARA EL 14-10-2020- SE CONSIGNÓ A ORDENES DEL JUZGADO EL TITULO PARA LA ENTREGA ANTICIPADA // 07-09-20- AUTO ADMITE DEMANDA	
62	ALMA-3-0073-1	PALMAS, PINOS Y MINERALES DE COLOMBIA S.A.S.	18-10-21- SE RADICARON OFICIOS DE INSCRIPCIÓN DE SENTENCIA// 18-03-21- SE SOLICITARON LOS OFICIOS DE REGISTRO DE SENTENCIA // 07-10-20 ENTREGA DEFINITIVA // 24-09-2020 SE SOLICITÓ COMISIONAR PARA DILIGENCIA DE ENTREGA DEFINITIVA.//11-03-2020, SE DICTO SENTENCIA EN FAVOR DE LA ANI.	

DATOS GENERALES DEL INMUEBLE			OBSERVACIONES ENERO DE 2022	SEGUNDA INSTANCIA
NO.	NO. FICHA PREDIAL	NOMBRE PROPIETARIO		
63	ALMA-3-0074	INVERSIONES Y REPRESENTACIONES ROCA S.A.S.	07-12-21 - AUTO FIJA FECHA SENTENCIA (25-01-22) // 05-06-21 AUTO RESUELVE NULIDAD EN FAVOR DE LA ANI// 02-03-21- DEMANDADO INTERPONE INCIDENTE DE NULIDAD// 10-09-2020- SE SOLICITÓ NOMBRAR CURADOR PARA EL DEMANDADO // 02-03-2020 CONTESTACIÓN DE LA DEMANDA POR PARTE DE LA DIAN //19-01-2020-EN NOTIFICACION DE DEMANDA EMPLAZADO.	
64	ALMA-3-0078	JOSE ROSEMBERG NUÑEZ CADENA	24-08-21 SE LLEVÓ A CABO LA DILIGENCIA DE ENTREGA DEFINITIVA //18-03-21- SE DICTÓ SENTENCIA EN FAVOR DE LA ANI // 24-02-21 FIJA FECHA PARA DILIGENCIA DE SUSTENTACIÓN DE AVALUO PARA EL DÍA 24-02-21 // 26-10-20- FIJA FECHA PARA DILIGENCIA DE SUSTENTACIÓN DE AVALUO PARA EL DÍA 11-11-20	
65	ALMA-3-0081	ANA JAEI GUAUQUE DIAZ	02-07-21 - SE COMISIONÓ AL JUZGADO DE BELTRÁN PARA LA DILIGENCIA DE EA // 18-03-21- SE SOLICITA ADELANTAR DILIGENCIA DE ENTREGA ANTICIPADA (PENDIENTE ENTREGA ANTICIPADA) 26-10-20- SE APORTA PAGO EN EL JUZGADO // 08-10-20 SE ADMITE DEMANDA/	
66	ALMA-3-0082	HERNAN ZARATE CASTILLO (HEREDEROS)	24-08-21 SE LLEVÓ A CABO LA DILIGENCIA DE ENTREGA ANTICIPADA // 09-04-21- SE RELEVÓ DEL CARGO AL CURADOR // 05-03-2021- SE ENTREGÓ DESPACHO COMISORIO // 21-10-2020- SE CONSIGNÓ A ORDENES DEL JUZGADO EL TITULO PARA LA ENTREGA ANTICIPADA // 18-09-20- AUTO ADMITE DEMANDA (EN TRÁMITES DE PAGO)	
67	ALMA-3-0086	BELMA CORTES PALMA	12-03-21 SE SOLICITÓ AL JUZGADO LA ELABORACION DE OFICIOS PARA EL REGISTRO DE SENTENCIA // 15-01-2021 AUTO ORDENA AGREGAR AL EXPEDIENTE LA ENTREGA DEFINITVA (SE TRAMITARÁ EL REGISRTO DE LA SENTENCIA) 07-10-20 ENTREGA DEFINITIVA // 24-09-2020 SE SOLICITÓ COMISIONAR PARA DILIGENCIA DE ENTREGA DEFINITIVA./21-02-20 AUDIENCIA DE SENTENCIA	
68	ALMA-3-0089	CONSUELO VALLEJO LEMA JAIME PATRICIO MIRA VELASQUEZ (+)	24-08-21 SE LLEVÓ A CABO LA DILIGENCIA DE ENTREGA ANTICIPADA //03-06-21 AUTO TIENE POR NOTIFICADOS A LOS DEMANDADOS Y ORDENA EA // 05-03-2021- SE REALIZÓ LA CONSIGNACIÓN AL JUZGADO	

DATOS GENERALES DEL INMUEBLE			OBSERVACIONES ENERO DE 2022	SEGUNDA INSTANCIA
NO.	NO. FICHA PREDIAL	NOMBRE PROPIETARIO		
			// 29-01-21 SE GESTIONÓ EL PAGO PARA LA ENTREGA ANTICIPADA// 01-12-2020 AUTO ADMITE DEMANDA // DEMANDA PRESENTADA EN LERIDA EL 08-SEP-20.	
69	ALMA-3-0092	TECA TRANSPORTES S.A	12-03-21 SE SOLICITÓ AL JUZGADO LA ELABORACION DE OFICIOS PARA EL REGISTRO DE SENTENCIA // 19-10-20-ORDENA REGISTRO DE SENTENCIA // 24-09-2020 SE SOLICITARON NUEVAMENTE OFICIOS PARA REGISTRO DE SENTENCIA//ESPERA DE OFICIOS PARA REGISTRO DE SENTENCIA 08/08/2019 ENTREGA DEFINITIVA/	
70	ALMA-3-0094	LILIA ESTHER CÉSPEDES HOMEZ	24-09-2020 SE SOLICITARON NUEVAMENTE OFICIOS PARA REGISTRO DE SENTENCIA// ESPERA DE OFICIOS PARA INSCRIPCION DE LA DEMANDA 12/09/2019 ENTREGA DEFINITIVA DEL PREDIO //23/07/2019 AUTO ORDENA ENTREGA DEFINITIVA COMISIONA BELTRAN //11/06/19 NUEVA FECHA AUDIENCIA 10/07/19/	
71	ALMA-3-0095	ISRAEL PEREZ (HEREDEROS)	28-05-21 EN TRAMITES DE REGISTRO EN LA ORIP DE FACA // 19-10-20- ORDENA REGISTRO DE SENTENCIA // 24-09-2020 SE SOLICITARON NUEVAMENTE OFICIOS PARA REGISTRO DE SENTENCIA//ESPERA DE OFICIOS PARA ENTREGA REGISTRO DE LA SENTENCIA 08/08/2019 ENTREGA DEFINITIVA //26/06/2019 AUTO ORDENA ENTREGA DEFINITIVA DEL PREDIO COMISIONA BELTRAN	
72	ALMA-3-0100	CARLOS HERRERA MORENO (HEREDEROS)	18-10-21- SE RADICARON OFICIOS DE INSCRIPCIÓN DE SENTENCIA. // 04-06-21 SE SOLICITÓ OFICIOS DE REGISTRO DE SENTENCIA// 15-01-2021 AUTO ORDENA AGREGAR AL EXPEDIENTE LA ENTREGA DEFINITVA (SE TRAMITARÁ EL REGISRTO DE LA SENTENCIA) 07-10-20 ENTREGA DEFINITIVA // 24-09-2020 SE SOLICITÓ COMISIONAR PARA DILIGENCIA DE ENTREGA DEFINITIVA. SE SOLICITARON LOS OFICIOS PARA REGISTRO DE SENTENCIA.	
73	ALMA-3-0101	CESAR AUGUSTO AYALA MORA Y OTROS	19-08-21 SE SOLICITÓ AL JUZGADO COMISIONAR LA ENTREGA // 15-05-2021- SE REALIZÓ PAGO AL JUZGADO (PENDIENTE ENTREGA ANTICIPADA) AUTO ADMITE DEMANDA 24-03-21 // DEMANDA PRESENTADA EL 02 DE DICIEMBRE EN	

DATOS GENERALES DEL INMUEBLE			OBSERVACIONES ENERO DE 2022	SEGUNDA INSTANCIA
NO.	NO. FICHA PREDIAL	NOMBRE PROPIETARIO		
			REPARTO FACATATIVA // RSOLUCION NOTIFICADA Y EJECUTORIADA	
74	ALMA-3-0102	MAPIVIAN S.A.S.	21-05-2021 FOLIO ANI // 02-10-20- SE RADICA EN REGISTRO LA SENTENCIA. 26/02/2020 ENTREGA DEFINITIVA//6/12/2019 AUDIENCIA DE SUSTENTACION DE AVALUO//08/10/2019 NUEVA FECHA DE AUDIENCIA //SE APLAZA AUDIENCIA POR SOLICITUD DEL PERITO//26/07/2019 FIJA FECHA PARA AUDIENCIA 25/09/2019	
75	ALMA-3-0103-1	JOSE ROSEMBERG NUÑEZ DIAZ MICHAEL STEVEN NUÑEZ DIAZ	27-10-21- TRIBUNAL CONFIRMA SENTENCIA // 13-07-21- AUTO NIEGA SOLICITUD APELANTE//12-11-2020- TRIBUNAL REQUIERE AL APELANTE SUSTENTAR EL RECURSO // 06-03-2020- TRIBUNAL DE IBAGUÉ ADMITE LA APELACIÓN -30-01-2020- DICTA SENTENCIA A FAVOR DE LA ANI, EN APELACION TRIBUNAL //19/11/2019 AUTO FIJA FECHA Y HORA PARA SUSTENTACION DE AVALUO.	
76	ALMA-3-0110	HERNANDO CHINCHILLA ROA (HEREDEROS)	23-08-21 EN TRAMITES DE REGISTRO // 12-03-21 SE SOLICITÓ AL JUZGADO LA ELABORACION DE OFICIOS PARA EL REGISTRO DE SENTENCIA // 07-10-20 ENTREGA DEFINITIVA // 11-03-2020, SE DICTO SENTENCIA EN FAVOR DE LA ANI// 25/02/2020 AUDIENCIA DE SUSTENTACION DE AVALUO//27/11/2019//21/08/2019 SEÑALA FECHA Y HORA DE SUSTENTACION DE AVALUO 17/10/2019.	
77	ALMA-3-0111	JORGE ADAN DOMINGUEZ LAITON	24-08-21 SE LLEVÓ A CABO LA DILIGENCIA DE ENTREGA ANTICIPADA //26-07-21 AUTO COMISIONA AL JUZGADO DE BELTRÁN PARA LA DILIGENCIA DE EA // 12-03-21 SE APORTÓ EL PAGO EN EL JUZGADO // 01-12-2020 AUTO ADMITE DEMANDA.	
78	ALMA-3-0127	ANTONIETA ESPINOZA PULECIO ANA MARIA LEHMANN MOSQUERA	13-10-21- AUTO COMISIONA ENTREGA ANTICIAPADA // 15-07-21- SE REALIZÓ EL PAGO DEL AVALUO ANTE EL JUZGADO // 30-04-2021 AUTO ADMITE DEMANDA // SE REQUIRIÓ NUEVAMENTE AL JUZGADO DE LERIDA//DEMANDA PRESENTADA EL 07 DE SEPTIEMBRE DE 2020	
79	ALMA-3-0128	CONSUELO URUEÑA URUEÑA	13-10-21- AUTO COMISIONA ENTREGA ANTICIAPADA // 07-09-21 AUTO ADMITE DEMANDA // 29-06-21 SE RADICÓ DEMANDA	

DATOS GENERALES DEL INMUEBLE			OBSERVACIONES ENERO DE 2022	SEGUNDA INSTANCIA
NO.	NO. FICHA PREDIAL	NOMBRE PROPIETARIO		
			EN EL JUZGADO DE LERIDA //RESOLUCIÓN EJECUTORIADA (EN ELABORACIÓN DE DEMANDA) 23-04-21 NOTIFICADA // EN TRAMITES AVISO // CITACIÓN PARA NOTIFICAR LA RESOLUCIÓN DE EXPROPIACIÓN.	
80	ALMA-3-0132	JULIO CESAR ROMERO BARON HELIODORO ALVAREZ DAVID RAMIREZ	27-10-21 CORTE SUPREMA DE JUSTICIA DEFINE COMPETENCIA EN BOGOTÁ //21-05-21- REMITIDO A LA CORTE SUPREMA DE JUSTICIA PARA QUE RESUELVA LA COMPETENCIA // 01-04-21 - AUTO REMITE A JUZGADOS DE BOGOTÁ POR COMPETENCIA // 04-02-21 SE SUBSANA DEMANDA // 02-02-21 - AUTO INADMITE DEMANDA	
81	ALMA-3-0134	REYNALDO AGUIRRE VARGAS ALEJANDRA AGUIRRE VARGAS MELKIN FERNANDO AGUIRRE VARGAS JOSE WILLIAM VARGAS	02-06-21 EN TRAMITES DE NOTIFICACIÓN // 16-04-21- SE LLEVÓ A CABO LA ENTREGA ANTICIPADA // 11-02-21- SE TRAMITÓ EL PAGO ANTE LA FIDUCIA // 09-02-2021- AUTO ADMITE DEMANDA // RESOLUCIÓN NOTIFICADA Y EJECUTORIADA - PRESENTADA EN FACATATIVA EL 19 DE OCTUBRE	
82	ALMA-3-0136	ACELLY QUINTERO DE MEDINA MARTHA QUINTERO DE OCHOA ALEJANDRO QUINTERO DE CASTRO HEREDEROS DE ARACELY CASTRO	25-11-21 MEMORIAL SUBSANA DEMANDA // 11-11-21 AUTO INDAMITE DEMANDA // 09-08-21 PENDIENTE POR RESOLVER POSIBLE CONFLICTO DE COMPETENCIAS 05-04-21, NUEVAMENTE SE SOLICITO INFORMACIÓN A LOS JUZGADOS DE FACATATIVÁ ACERCA DE LA ESTA DEMANDA.	
83	ALMA-3-0147	ALVARO DUEÑEZ GONZALEZ ESPERANZA RIVAS	30-06-21- AUTO CSJ DECIDE COMPETENCIA A JUZGADOS DE FACATATIVA // 12- 04-21 ACTA DE REPARTO CSJ (MP. TOLOSA) //05-04-21 JUZGADO DE BOGOTÁ NO AVOCA CONOCIMIENTO - REMITE A LA CORTE SUPREMA // 15-03-21-NUEVO REPARTO LE CORRESPONDIÓ AL JUZGADO 36 DEL CIRCUITO DE BOGOTÁ // 11-11-2020 - RECHAZA DE PLANO LA DEMANDA, ORDENA REMITIR A BOGOTÁ	
84	ALMA-4-0003	JOSE CEFERINO TRUJILLO RUBIO (HEREDEROS)	31-05-21 AL DESPACHO // 12-03-21 - SE ALLEGARON NUEVAS CITACIONES A BOGOTÁ// 2-02-21- AUTO CORRIJE DATOS DE LAS NOTIFICACIONES// 04-03-2020 EN TRAMITES DE NOTIFICACIÓN PERSONAL //20/02/2020 - SE LLEVÓ A CABO LA DILIGENCIA DE ENTREGA ANTICIPADA //16/08/2019 AUTO ADMITE DEMANDA//	

DATOS GENERALES DEL INMUEBLE			OBSERVACIONES ENERO DE 2022	SEGUNDA INSTANCIA
NO.	NO. FICHA PREDIAL	NOMBRE PROPIETARIO		
85	ALMA-4-0011	RAFAEL REINA MAHECHA (HEREDEROS)	10-09-20- SE SOLICITARON OFICIOS PARA INSCRIBIR LA SENTENCIA // 12-03-2020- AUTO FIJA ENTREGA DEFINITIVA PARA EL DÌA 01-04-20// 20/02/2020 SE RADICA MEMORIAL SOLICITANDO ENTREGA DEFINITIVA//16/09/2019 AUTO SEÑALA FECHA Y HORA PARA SUSTENTACION DE AVALUO 14/11/2019/	
86	ALMA-4-0015	HEREDEROS DE LEOPOLDO AYALA TRIANA	28-05-21 SE SOLICITO IMPULSO PROCESAL //20-11-20- TIENE POR COTESTADA EXTEMPORANEAMENTE LA DEMANDA // 25-08-20 - TIENE POR ACEPTADO EL CARGO DEL CURADOR // 04-03-20- SE LLEVÓ A CABO LA DILIGENCIA DE ENTREGA ANTICIPADA// 19/11/2019 AUTO ORDENA ENTREGA ANTICIPADA//10/09/2019 TRAMIRE DE PAGO CONCESION//06/09/2019 AUTO ADMITE DEMANDA.	
87	ALMA-4-0018	HEREDEROS DE CAMILO TRIANA OVIEDO Y SALOMON TRIANA.	EL JUZGADO APLAZÓ AUDIENCIA POR SUSPENSIÓN DE TÉRMINOS//AUTO 15-04-21- SEÑALA AUDIENCIA INTERROGATORIO Y SENTENCIA PARA EL 09-06-21 // 16-02-2021- AUTO DECRETA ENTREGA ANTICIPADA PARA EL 09-03-21 // 01-09-20 FIJA FECHA PARA LLEVAR A CABO LA ENTREGA ANTICIPADA .	
88	ALMA-4-0020	HEREDEROS DE HERNANDO PALACIOS ACERO	28-05-21 SE SOLICITO IMPULSO PROCESAL // 20-11-20- TIENE POR COTESTADA EXTEMPORANEAMENTE LA DEMANDA // 01-07-20 AUTO DESIGNA CURADOR // 20/02/2020- SE RADICA MEMORIAL SOLICITANDO ENTREGA ANTICIPADA//22/08/2019 SE REALIZA PAGO Y APORTA EN EL JUZGADO //30/07/2019 TRAMITE PAGO CONCESION	
89	ALMA-4-0021	CARLOS EDISON BENITEZ	09-08-20 ORIP DE FACA DEVUELVE EL TRAMITE DE REGISTRO DE SENTENCIA (PENDIENTE DESARCHIVAR PROCESO) FOLIO ANI//10/06/2019 ENTREGA DEFINITIVA DEL PREDIO //21-02-2019 AUDIENCIA SUSTENTACION AVALUO 21 DE MAYO DE 2019	
90	ALMA-4-0022	LISANDRO BUITRAGO (FALLECIDO)	EL JUZGADO APLAZÓ AUDIENCIA POR SUSPENSIÓN DE TÉRMINOS// 20-04-21 AUTO FIJA FECHA ENTREGA ANTICIPADA PARA EL 15 DE JUNIO DE 2021 // 01-07-20- AUTO FIJA NUEVA FECHA ENTEGA ANTICIPADA PARA 01-12-2020//14-/02/2019 AUTO ODENA ENTREGA ANTICIPADA PARA	

DATOS GENERALES DEL INMUEBLE			OBSERVACIONES ENERO DE 2022	SEGUNDA INSTANCIA
NO.	NO. FICHA PREDIAL	NOMBRE PROPIETARIO		
			EL DÍA 21-05-20 //13/12/2019 TRAMITE PAGO CONCESION.	
91	ALMA-4-0023	LISANDRO BUITRAGO (FALLECIDO)	10-08-21 SE REITERÓ SOLICITUD AL JUZGADO // 04-06-21 SE SOLICITA NOMBRAR CURADOR // 03-09-20 DADA LA VINCULACIÓN DE LOS HEREDEROS SE ESTÁN NOTIFICANDO EN BOGOTÁ// 22-02-2020- EN NOTIFICACION (EMPLAZAMIENTO)// 15/01/2019 ENTREGA ANTICIPADA//08/10/2019 AUTO ORDENA ENTREGA ANTICIPADA 15/01/2020/	
92	ALMA-4-0027	GABRIEL PUERTA PARRA Y SOCIEDAD PALMAR SANTA HELENA S.A. EN LIQUIDACION	12-10-21. AL DESPACHO // 22-06-21 SE SOLICITÓ AL JUZGADO DESVINCULAR A LA SAE// 14-05-21- NOTIFICACIÓN POR AVISO //02-09-20 SE RETOMARON NUEVAMENTE LAS LABORES DE NOTIFICACIÓN DADO QUE LAS ANTERIORES FIGURAN "NO RESIDE"// 04-03-2020- SE REMITIERON NOTIFICACION POR AVISO A LOS DEMANDADOS //02/10/2019 ENTREGA ANTICIPADA.	
93	ALMA-4-0028	A N T Y OTROS	23-10-21 - EN TRÁMITES DE NOTIFICACIÓN //10-09-21 SE LLEVÓ A CABO LA DILIGENCIA DE EA // 21-07-21- AUTO FIJA FECHA ENTREGA ANTICIPADA PARA EL 10-09-21 // 19-04-21 SE RADICÓ EL PAGO EN EL JUZGADO // 06-03-21 TRAMITES DE PAGO // 04-12-20 AUTO ADMITE DEMANDA	
94	ALMA-4-0030	GABRIEL PUERTA PARRA Y LUIS GIOVANY CAICEDO TASCÓN	25-08-21 SE SOLICITÓ AL JUZGADO NUEVA VISITA AL PREDIO //22-06-21 SE SOLICITÓ AL JUZGADO DESVINCULAR A LA SAE// 24-03-2021- SE INFORMÓ AL JUZGADO EL TRAMITE AL OFICIO // 12-01-21 SE SOLICITÓ AL JUZGADO CONMINAR LA ENTREGA DEFINITIVA DE PREDIO // 14-09-2020 SE SOLICITÓ AL JUZGADO FIJAR FECHA PARA FECHA DE SUSTENTACIÓN DE AVALÚO //	
95	ALMA-4-0032	A N T Y OTROS	10-09-21 SE LLEVÓ A CABO LA DILIGENCIA DE EA//21-07-21- AUTO FIJA FECHA ENTREGA ANTICIPADA PARA EL 10-09-21 //19-04-21 SE RADICÓ EL PAGO EN EL JUZGADO // 16-03-21 AUTO ADMITE DEMANDA // 25-02-21- SE SUBSANÓ LA DEMANDA// 17-02-2021 AUTO INADMITE DEMANDA	
96	ALMA-4-0034	SOCIEDAD DE ACTIVOS ESPECIALES - FRISCO	26-08-21 SE DICTA SENTENCIA EN FAVOR DE LA ANI // 15-07-21- AUTO FIJA FECHA DE INTERROGATORIO PARA EL 12-08-21 // 29-04-21- SE SOLICITO FECHA PARA SENTENCIA	

DATOS GENERALES DEL INMUEBLE			OBSERVACIONES ENERO DE 2022	SEGUNDA INSTANCIA
NO.	NO. FICHA PREDIAL	NOMBRE PROPIETARIO		
			// 07 -09- 20 SE SOLICITÓ IMPULSO PROCESAL EN EL SENTIDO DE TENER POR NOTIFICADA A LA ANT // 17-02-2020-EN NOTIFICACION POR AVISO//02/10/2019 ENTREGA ANTICIPADA//29/08/2019	
97	ALMA-4-0035	A N T Y OTROS	08-10-21 - SE LLEVÓ A CABO LA ENTREGA ANTICIPADA //17-08-21 SE REALIZÓ PAGO ANTE EL JUZGADO 21-07-2021- AUTO ADMITE DEMANDA // DEMANDA PRESENTADA EL 28-04-21 // RESOLUCIÓN NOTIFICADA Y EJECUTORIADA --EN TRAMITES DE NOTIFICACIÓN POR AVISO PARA NOTIFICAR LA RESOLUCIÓN DE EXPROPIACIÓN.	
98	ALMA-4-0046	JORGE ELIECER BUSTOS ORDOÑEZ (BAJO ADMINISTRACIÓN SOCIEDAD DE ACTIVOS ESPECIALES S.A.S - SAE)	23-07-20- ORDENA ENTREGA DE TITULOS A LA SAE// FOLIO ANI (307-38113)// 08/08/2019 SE LLEVA A CABO LA DILIGENCIA DE ENTREGA DEFINITIVA//07/05/19 AUDIENCIA DE SUSTENTACION DE AVALUO//31-01-2019- AUTO FIJA FECHA PARA SUSTENTACIÓN DE AVALÚO PARA EL 07 DE MAYO DE 2019.	
99	ALMA-4-0048	ODILIO SILVA QUIROGA (BAJO ADMINISTRACIÓN SOCIEDAD DE ACTIVOS ESPECIALES S.A.S - SAE)	23-07-20- ORDENA ENTREGA DE TITULOS A LA SAE// RADICADO EN ORIP ESPERA FOLIO ANI //3/10/2019 ENTREGA DEFINITIVA //24/09/2019 AUTO FIJA FECHA PARA ENTREGA DEFINITIVA EL DÍA 03-10-2019//21/08/2019 AUDIENCIA SUSTENTACION AVALUO SENTENCIA	
100	ALMA-4-0053	INPEC	10-08-21 SE REITERÓ SOLICITUD AL JUZGADO // 27-05-21- SE SOLICITÓ IMPULSO PROCESAL // 18-09-20 SE NOTIFICÓ POR CORREO ELECTRÓNICO A LA ANT // 17-02-2020-EN NOTIFICACIONES POR AVISO //23/10/2019 ENTREGA ANTICIPADA//30/07/2019 AUTO FIJA FECHA PARA ENTREGA ANTICIPADA PARA EL 23-10-2019//	
101	ALMA-4-0057	SOCIEDAD NIHLO & CIA S EN C.S.	23-10-21 - EN TRÁMITES DE NOTIFICACIÓN // 10-09-21 SE LLEVÓ A CABO LA DILIGENCIA DE EA//21-07-21- AUTO FIJA FECHA ENTREGA ANTICIPADA PARA EL 10-09-21 // 19-04-21 SE RADICÓ EL PAGO EN EL JUZGADO // 03-03-2021 AUTO ADMITE DEMANDA (EN TRAMITES DE PAGO) DEMANDA PRESENTADA EL 15-12-2020 EN EL JUZGADO DE GUADUAS	

DATOS GENERALES DEL INMUEBLE			OBSERVACIONES ENERO DE 2022	SEGUNDA INSTANCIA
NO.	NO. FICHA PREDIAL	NOMBRE PROPIETARIO		
102	ALMA-4-0061	VIAS Y CONSTRUCCIONES -VICON	19-05-21 REGISTRO DE LA SENTENCIA (FOLIO ANI) 06/02/2020 SE RADICA NUEVAMENTE PARA REGISTRO EN ORIP DE GUADUAS//ESPERANDO FOLIO ANI //02-09-2019- SE APORTA MEMORIAL INDICANDO AREA RESTANTE // 12/06/219 ORIP GUADUAS DEVUELVE TRAMITE DE REGISTRO DE SENTENCIA//04/04/19 SE SOLICITA REGISTRO DE SENTENCIA.	
103	ALMA-4-0063-1	HEREDEROS DE HERNANDO VERA VERGARA	15-10-21 SE REITERÓ SOLICITUD AL JUZGADO // 15-07-21 - SE SOLICITÓ FECHA DE ENTREGA DEFINITIVA // 02-04-21 SE SOLICITARON OFICIOS DE REGISTRO DE SENTENCIA // 04-02-2021 SE DICTÓ SENTENCIA EN FAVOR DE LA ANI// 13-01-21 SE LLEVÓ A CABO LA DILIGENCIA DE SUSTENTACIÓN DE AVALUO Y SE FIJO FECHA PARA LECTURA DE FALLO 04-02-21 // 19-11-2020 ASIGNA GASTOS DE CURADURÍA.	
104	ALMA-4-0067	HEREDEROS DE ALFONSO TORRES RUDAS	10-08-21 SE REITERÓ SOLICITUD AL JUZGADO // 21-04-21 - SE SOLICITÓ AUDIENCIA DE ENTREGA DEFINITIVA // 12-04-21 SE DICTÓ SENTENCIA EN FAVOR DE LA ANI // 01-02-2021 - SE LLEVÓ A CABO AUDIENCIA DE INTERROGATORIO Y ALEGATOS DE CONCLUSIÓN- FIJA FECHA SENTENCIA PARA EL 12-04-21 // 19-11-2020 ASIGNA GASTOS DE CURADURÍA // 04-09-20, CURADOR CONSTESTA DEMANDA -	
105	ALMA-4-0072	FRANKLIN ERICSON FORERO SOLANO, EINSTEIN ALBERTO FORERO SOLANO, DALTON ANDERSON FORERO SOLANO	07-12-21 SE DICTO SENTENCIA EN FAVOR DE LA ANI // 30-11-21- AUTO FIJA FECHA PARA SENTENCIA //30-09-21 AUTO FIJA FECHA AUDIENCIA PARA EL 27-10-21 // 14-07-21- SE SOLICITÓ IMPULSO PROCESAL // 28-04-2021 - MEMORIAL DESCORRE TRASLADO DEL RECURSO DE REPOSICIÓN // 17-02-2021- TIENE POR CONTESTADA LA DEMANDA POR PARTE DEL CURADOR.	
106	ALMA-4-0075	MARCO JULIO GOMEZ OROZCO	10-08-21 SE REITERÓ SOLICITUD AL JUZGADO // 15-07-21- SE SOLICITÓ AL JUZGADO NOMBRAR CURADOR // 15-03-21- SE REMITIERON AVISOS AL PREDIO// 03-12-20- EN TRÁMITES DE NOTIFICACIÓN // 19-10-20 ENTREGA ANTICIPADA // 18-09-20- SE ADMITE DEMANDA (EN TRAMITE DE PAGO)	
107	ALMA-4-0084	INVERSIONES ROBUR LTDA- EN LIQUIDACION	10-08-21 SE REITERÓ SOLICITUD AL JUZGADO // 21-05-21- SE SOLICITÓ AL JUZGADO NOMBRAR CURADOR // 09-09-20 -	

DATOS GENERALES DEL INMUEBLE			OBSERVACIONES ENERO DE 2022	SEGUNDA INSTANCIA
NO.	NO. FICHA PREDIAL	NOMBRE PROPIETARIO		
			TRAMITES DE NOTIFICACION DE LA DEMANDA 12-03-2020-SE LLEVÓ A CABO LA DILIGENCIA DE ENTREGA ANTICIPADA// 16/01/2020 FIJA FECHA Y HORA PARA ENTREGA ANTICIPADA//11/12/2019 SE REALIZA PAGO Y SE APORTA EN EL JUZGADO//14/11/2019 AUTO ADMITE DEMANDA.	
108	ALMA-4-0096-2	FENNEY CAÑÓN PINILLA Y FRANCISCO ARANGO PINILLA	10-08-21 SE REITERÓ SOLICITUD AL JUZGADO // 21-05-21- SE SOLICITÓ AL JUZGADO NOMBRAR CURADOR // 03-12-20- EN TRÁMITES DE NOTIFICACIÓN // 19-10-20- ENTREGA ANTICIPADA // 10-09-20 AUTO FIJA FECHA DE ENTREGA ANTICIPADA PARA EL 19 DE OCTUBRE DE 2020 // 22/01/2020 TRAMITES PAGO CONCESION//16/01/2020 AUTO AMITE DEMANDA.	
109	ALMA-5-0069	MILLER MOLINA Y OTROS	10-12-21- AUTO DESIGNA CURADOR // 19-11-21 INSPECCION DE POLICIA FIJA FECHA EA PARA EL 29-11-21 // 20-09-21 AUTO COMISIONA JUZGADOS MUNICIPALES PARA EA// 11-08-21 SE REALIZÓ EL PAGO ANTE EL JUZGADO // 09-07-21 AUTO ADMITE DEMANDA // 23-06-21 SE SUBSANÓ LA DEMANDA // 15-06-21 AUTO INDAMITE DEMANDA //DEMANDA PRESENTADA EL 25-05-21 (PENDIENTE ADMISIÓN)	
110	ALMA-5-0099	NELSON GONZALEZ TRIANA Y OTROS	06-12-21- AUTO DESIGNA CURARDOR // 23-08-21 SE REMITIÓ AVISO AL PREDIO // 11-06-21 EN TRAMITES DE NOTIFICACIÓN // 27-05-21- SE LLEVÓ A CABO LA DILIGENCIA DE EA // 19-02-21 AUTO ORDENA ENTREGA ANTICIPADA Y COMISIONA INSPECCIÓN DE POLICIA // 22-10-20 SE CONSIGNÓ EL TITULO EN EL JUZGADO // 25-09-20- ADMITE DEMANDA. 12-08-2020 - SE SUBSANÓ LA DEMANDA // 06-08-20202- AUTO INADMITE DEMANDA.	
111	ALMA-5-0102	CASTA AGROINDUSTRIAL GANADERA	11-10-21 - SE SOLICITA NUEVAMENTE ENTREGA ANTICIPADA //16-07-21- JUZGADO LIBRA OFICIOS A LA FISCALÍA // 10-06-21 AUTO REVOCA PARCIALMEMNTE // 05-02-21 SE PRESENTÓ RECURSO DE REPOSICIÓN //28-01-2020- AUTO ADMITE DEMANDA (NIEGA ENTREGA ANTICIPADA) // RESOLUCIÓN NOTIFICADA Y DEMANDA PRESENTADA EN EL JUZGADO DE LA DORADA EL 13 DE OCTUBRE DE 2020	

DATOS GENERALES DEL INMUEBLE			OBSERVACIONES ENERO DE 2022	SEGUNDA INSTANCIA
NO.	NO. FICHA PREDIAL	NOMBRE PROPIETARIO		
112	ALMA-5-0104	AGENCIA NACIONAL DE TIERRAS	16-11-21 AUTO ORDENA COMISIÓN DE ENTREGA // 15-10-21 - SE ALLEGA COMPROBANTE DE INSCRIPCIÓN // 14-10-21- REQUIERE INSCRIPCIÓN DEMANDA // 07-09-21 - SE REALIZÓ EL PAGO ANTE EL JUZGADO //11-08-21- ADMITE DEMANDA // 19-07-21 DEMANDA ASIGNADA AL JUZGADO 02 DE LA DORADA // 03-06-21 DEMANDA PRESENTADA	
113	ALMA-5-0106	HEREDEROS DETERMINADOS DE CAMILO GARZON SILVA	20-12-21- RESOLUCIÓN NOTIFICADA //19-11-21 EN TRÁMITES DE PUBLICACIONES PÁGINAS WEB // 20-10-21- SE ESTA SURTIENDO LA NOTIFICACIÓN POR AVISO // EN TRAMITES DE NOTIFICACIÓN DE LA RESOLUCIÓN	
114	ALMA-5-0107	HEREDEROS DETERMINADOS DE CAMILO GARZON SILVA	20-12-21- RESOLUCIÓN NOTIFICADA // 19-11-21 EN TRÁMITES DE PUBLICACIONES PÁGINAS WEB //20-10-21- SE ESTA SURTIENDO LA NOTIFICACIÓN POR AVISO // EN TRAMITES DE NOTIFICACIÓN DE LA RESOLUCIÓN	
115	ALMA-5-0117	SOCIEDAD AGROGANADERA MP S.A.S	17-08-21 EN TRAMITERS DE NOTIFICACIÓN DE LA DEMANDA //24-06-21 SE LLEVÓ A CABO LA DILIGENCIA DE EA // JUZGADO 5 MUNICIPAL DE LA DORADA FIJA FECHA PARA EL 24 DE JUNIO DE 2021// AUTO 13-04-21 AUTO ORDENA COMISIONAR ENTREGA ANTICIPADA // 09-02-21 AUTO ADMITE DEMANDA.	
116	ALMA-5-0136	ELIZABETH ALDANA MUÑOZ	02-11-21- AUTO DESIGNA CURADOR // 17-08-21 EN TRAMITERS DE NOTIFICACIÓN DE LA DEMANDA //16-07-21- SE LLEVÓ A CABO LA DILIGENCIA DE EA //COMISIÓN DESIGNADA AL JUZGADO 04 MUNICIPAL DE GIRARDOT// AUTO 13-04-21 AUTO ORDENA COMISIONAR ENTREGA ANTICIPADA // 27-01-21 SE REQUIRIÓ NUEVAMENTE AL JUZGADO PARA LA ENTREGA ANTICIPADA	
117	ALMA-5-0200	JOSE MAHECHA HERNANDEZ (HEREDEROS)	19-10-21 LA PARTE DEMANDADA ASUME PAGO DE LA PERICIA //27-07-21 AUTO DEDRETA PRUEBA DE OFICIO (AVALUO IGAC) // AUTO 29-06-21 AUTO DEL TRIBUNAL CONTROLA TERMINOS PARA SUSTENTAR APELACIÓN // 09-04-21 AUTO NIEGA PRUEBAS SOLICITADAS POR LOS DEMANDADOS // 12-02-2021- AUTO CONCEDE RECURSO DE APELACIÓN // 11-DIC.-2020 AUTO NIEGA NULIDAD	

DATOS GENERALES DEL INMUEBLE			OBSERVACIONES ENERO DE 2022	SEGUNDA INSTANCIA
NO.	NO. FICHA PREDIAL	NOMBRE PROPIETARIO		
			PROPUESTA // 05-10-20 SE DICTÓ SENTENCIA EN FAVOR DE LA ANI - LOS DEMANDOS APELARON.	
118	ALMA-5-0212	OLINDA PINZON DE CRUZ	23-10-21- SE SOLICITÓ NUEVAMENTE LA INSCRIPCIÓN EN LA ORIP// 21-07-21- ORIP GUADUAS DEVUELVE SIN INSCRIBIR TRAMITES DE REGISTRO 22-02-21- SE SOLICITÓ A LA ORIP EL REGISTRO DE LA SENTENCIA // 21-09-20, SE REITERÓ LA SOLICITUD DE EABORACIÓN DE OFICIOS EN EL JUZGADO	
119	ALMA-5-0219	HERNAN BENITEZ TRIVIÑO	12-10-21 SENTENCIA DEL TRIBUNAL - MODIFICA EL VALOR DEL AVALÚO // 27-09-21 AL DESPACHO PARA FALLO// 27-07-21 AUTO CORRE TRASLADO DEL AVALUO IGAC // 07-07-2021- AUTO RELEVA PERITO IGAC // 03-05-21 - AUTO REQUIERE AL FNA // 13-04-2 -AUTO NIEGA CONTROL DE LEGALIDAD PROPUESTO POR NUESTRA PARTE // 15-03-21- TRIBUNAL ORDENA NUEVO AVALUO (PRESENTAMOS OPOSICIÓN) // 04-08-2020 SE DICTÓ SENTENCIA EN FAVOR DE LA ANI (LA APODERADA DEL FNA APELÓ).	
120	ALMA-5-0251	MARÍA BLANCA CARRANAZ DE CARRANZA	23-10-21- SE SOLICITÓ ENTREGA DEFINITIVA //12-08-21 SE SOLICITARON LOS OFICIOS DE INSCRIPCIÓN AL JUZGADO //22-07-21- SE DICTÓ SENTENCIA EN FAVOR DE LA ANI //AUTO 29-04-21 FIJA FECHA PARA EL 07 DE JULIO DE 2021, AUDIENCIA DE INTERROGATORIO.	
121	ALMA-5-0251-1	MARÍA BLANCA CARRANAZ DE CARRANZA	23-11-21 - AUTO ADMITE DEMANDA // 15-10-21 SE RADICÓ DEMANDA // 14-09-21 RESOLUCIÓN EJECUTORIADA (EN PREPARACIÓN DE LA DEMANDA) 26-08-21 RESOLUCIÓN NOTIFICADA // 08-06-21 EN TRAMITES DE NOTIFICACIÓN POR AVISO DE LA RESOLUCIÓN DE EXPROPIACIÓN. //	
122	ALMA-5-0252	INES OSORIO DE ENCISO Y OTROS	11-08-21 SE NOMBRÓ CURADOR PARA LA SOCIEDAD //01-06-21 AL DESPACHO // 16-04-2020 SE ESTÁ EMPLAZANDO A LA SOCIEDAD ENCISO // 02-02-21- DEMANDA NOTIFICADA, EN TERMINOS DE CONSTESTACIÓN // 10-11-2020 - EN TRÁMITES DE NOTIFICACIÓN // 19-10-20- SE LLEVÓ A CABO LA DILIGENCIA DE ENTREGA ANTICIPADA.	

DATOS GENERALES DEL INMUEBLE			OBSERVACIONES ENERO DE 2022	SEGUNDA INSTANCIA
NO.	NO. FICHA PREDIAL	NOMBRE PROPIETARIO		
123	ALMA-5-0255	HEREDEROS DE EDGAR GUTIERREZ GONZALEZ, OFELIA GUTIERREZ GONZALEZ, JOSE HENRY GUTIERREZ GONZALEZ	15-12-21- NOTIFICACIÓN POR AVISO - 08-11-21 EN TRAMITES DE NOTIFICACIÓN PERSONAL	
124	ALMA-5-0274	PRISCILA MONTERO USECHE Y HEREDEROS DE REINALDO ANTONIO GIRALDO	15-10-21 SE PRESENTA DEMANDA EN EL JUZGADO DE GUADUAS, PENDIENTE ADMISIÓN	
125	ALMA-5-0276	MARIBEL PEREZ Y OTROS	23-11-21 AUTO ORDENA ENTREGA PARA EL 25-02-22 // 19-09-21 AUTO ADMITE DEMANDA // 27-08-21 MEMORIAL SUBSANA DEMANDA // 23-08-21 AUTO INADMITE DEMANDA // 02-06-21 SE RADICÓ DEMANDA // RESOLUCIÓN EJECUTORIADA (EN ELABORACIÓN DE DEMANDA)	

2.4.8 GESTION DEL COMPONENTE SOCIAL

En la actualidad el concesionario realiza visitas de campo, con el objetivo de identificar posibles afectaciones de tipo social que puedan generarse por el desarrollo del proyecto, las cuales están siendo objeto de análisis para la posterior elaboración de los insumos respectivos.

A la fecha se han entregado a la interventoría los siguientes insumos sociales debidamente diligenciados:

Tabla 99 Gestión Social

Unidad Funcional	F16 Diagnostico Aprobado	F16 Diagnostico en ajuste	F16 Diagnostico entregado interventoría	Formularios F12 -F15 en Ajuste	Formularios F12 -F15 Revisados	Formularios F12 -F15 entregado a interventoría	En elaboración
UF 1	18	0	0	0	0	18	0
UF 2	144	0	0	0	0	144	0
UF 3	133	0	0	0	0	133	2
UF 4 (4.1)	6	0	0	0	0	6	0
UF 4 (4.2)	70	0	0	0	0	70	0
UF 5 (5.1)	81	0	0	0	0	81	5
UF 5 (5.2)	40	0	0	0	0	40	4
UF 5 (5.3)	0	0	0	0	0	0	2
UF 5 (5.4)	29	0	0	0	0	29	1
Subtotal	521	0	0	0	0	521	14

2.4.9 CARGUE ANISCOPIO

Debido al cambio de plataforma predial en el mes de agosto se realizó la capacitación para el manejo de esta por lo que en este momento el concesionario se encuentra validando la información que migro con el cambio de plataforma para tener las estadísticas.

Es necesario e indispensable generar una revisión de toda la información para establecer que está pendiente cargue en la plataforma de acuerdo con los nuevos parámetros.

2.4.10 CONSUMO PRESUPUESTAL SUBCUENTA

A la fecha de elaboración de este informe, el consumo de la subcuenta predial es el que se entrega como anexo al presente informe bajo el nombre “**Gestión Predial Enero 22.xlsx**”

Para el mes de enero de 2022 se realizaron pagos por un total de **\$1.610.809,00** pesos (Moneda legal colombiana) el cual corresponde a 2 predios gestionados.

Es importante tener en cuenta que los movimientos financieros de la subcuenta de predios van generando gravámenes financieros que se descuentan automáticamente del monto allí disponible; puede consultarse el detalle de esta información a la Fiduciaria.

De la información presentada se tienen 7 movimientos que no cuentan con OP, estos son los siguientes

PREDIO	FECHA	CONCEPTO	VALOR	GMF	UF
ALMA-2-0010		PRIMER PAGO PROMESA DE COMPRAVENTA	\$ 33 333 344.14	\$ 133 333.00	2
ALMA-2-0113			\$ 7 972 184.80		2
ALMA-2-0113			\$ 7 972 184.80		2
ALMA-1-0008	14/06/2018	REINTEGRO MAYOR GIRADO 19/05/2018 ALMA-1-0008	\$ (973 391.64)	\$ (3 894.00)	1
ALMA-5-0091	14/06/2018	REINTEGRO MAYOR GIRADO 07/10/2016 ALMA-5-0091	\$ (4 000.00)	\$ (16.00)	5
ALMA-5-0091	14/06/2018	REINTEGRO MAYOR GIRADO 07/10/2016 ALMA-5-0091	\$ (4 000.00)	\$ (16.00)	5

PREDIO	FECHA	CONCEPTO	VALOR	GMF	UF
ALMA-5-0091	14/06/2018	REINTEGRO MAYOR GIRADO 07/10/2016 ALMA-5-0091	\$ (4 000.00)	\$ (16.00)	5

Como anexo a este informe se entregará la base de fiducia, la cual tiene la respectiva corroboración, la primera y segunda OP corresponden a un pago realizado por Fiducolumbia y los otros 2 restantes corresponden a reintegros a la subcuenta predial.

También se OPS anuladas o reintegros a la subcuenta.

ORDEN	NUMERO DEL PREDIO SUJETO AL PAGO	VALOR BRUTO	VALOR REINTEGRADO	VALOR NETO	CONCEPTO	RUBRO CONTABLE
292	ALMA-2-0114	\$ -	\$ 5,000,000.00	\$ -	LEGALIZACION -PAGO PROMESA DE COMPRAVENTA ALMA-2-0114 SEGUN CLAUSULA OCTAVA NUMERAL 1	ADQUISICION Y COMPRA DE PREDIOS
292	ALMA-2-0118	\$ -	\$ 2,000,000.00	\$ -	LEGALIZACION -PAGO PROMESA DE COMPRAVENTA ALMA-2-0118 SEGUN PROMESA DE VENTA CLAUSULA OCTAVA NUMERAL 1	ADQUISICION Y COMPRA DE PREDIOS
292	ALMA-2-0119	\$ -	\$ 4,000,000.00	\$ -	LEGALIZACION -PAGO PROMESA DE COMPRAVENTA SEGUN CLAUSULA OCTAVA NUMERAL 1A PREDIO ALMA-2-0119 - LEGALIZACION ANTICIPO	ADQUISICION Y COMPRA DE PREDIOS
738	ALMA-4-0134	\$ -	\$ 61,050.00	\$ -	ANTICIPO PREDIO ALMA-4-0134 GASTOS DE REGISTRO Y BENEFICIENCIA	
1053	ALMA-2-0135	\$ -	\$ 214,285.72	\$ -	PAGO CONTRATO CESION DE CESION DE DERECHO (PERMISO DE	

ORDEN	NUMERO DEL PREDIO SUJETO AL PAGO	VALOR BRUTO	VALOR REINTEGRADO	VALOR NETO	CONCEPTO	RUBRO CONTABLE
					INTERVENCION) ALMA-2-0135	
1053	ALMA-2-0135	\$ -	\$ 214,285.72	\$ -	PAGO CONTRATO CESION DE CESION DE DERECHO (PERMISO DE INTERVENCION) ALMA-2-0135	
1053	ALMA-2-0135	\$ -	\$ 214,285.72	\$ -	PAGO CONTRATO CESION DE CESION DE DERECHO (PERMISO DE INTERVENCION) ALMA-2-0135	
1053	ALMA-2-0135	\$ -	\$ 214,285.71	\$ -	PAGO CONTRATO CESION DE CESION DE DERECHO (PERMISO DE INTERVENCION) ALMA-2-0135	
1053	ALMA-2-0135	\$ -	\$ 214,285.71	\$ -	PAGO CONTRATO CESION DE CESION DE DERECHO (PERMISO DE INTERVENCION) ALMA-2-0135	
1053	ALMA-2-0135	\$ -	\$ 214,285.71	\$ -	PAGO CONTRATO CESION DE CESION DE DERECHO (PERMISO DE INTERVENCION) ALMA-2-0135	
1053	ALMA-2-0135	\$ -	\$ 214,285.71	\$ -	PAGO CONTRATO CESION DE CESION DE DERECHO (PERMISO DE INTERVENCION) ALMA-2-0135	
1053	ALMA-2-0135	\$ -	\$ 214,285.71	\$ -	PAGO CONTRATO CESION DE CESION DE DERECHO (PERMISO DE INTERVENCION) ALMA-2-0135	
1277	ALMA-4-0151	\$ -	\$ 19,000.00	\$ -	ANTICIPO PAGO DE IMPUESTO DE REGISTRO Y BENEFICIENCIA ALMA-4-0151	
1278	ALMA-5-0096	\$ -	\$ 19,000.00	\$ -	LEGALIZACIÓN - ANTICIPO PAGO DE IMPUESTO DE REGISTRO	GASTOS NOTARIALES

ORDEN	NUMERO DEL PREDIO SUJETO AL PAGO	VALOR BRUTO	VALOR REINTEGRADO	VALOR NETO	CONCEPTO	RUBRO CONTABLE
					BENEFICIENCIA ALMA-5-0096	
1280	ALMA-4-0136	\$ -	\$ 19,000.00	\$ -	ANTICIPO PAGO DE IMPUESTO DE REGISTRO Y BENEFICIENCIA ALMA-4-0136	
1289	ALMA-3-0102	\$ -	\$ 657,840.00	\$ -	PAGO GASTOS NOTARIALES ALMA-3-0102	GASTOS NOTARIALES
1550	ALMA-4-0037	\$ -	\$ 3,300.00	\$ -	ANTICIPO PAGO IMPUESTO DE REGISTRO Y BENEFICIENCIA ALMA-4-0037	
1558	ALMA-5-0088	\$ -	\$ 37,523,599.80	\$ -	PAGO PROMESA DE COMPRAVENTA OTRO SI ALMA-5-0088 SEGUN CLAUSULA OCTAVA NUMERAL 2	ADQUISICION Y COMPRA DE PREDIOS
1584	ALMA-4-0144	\$ -	\$ 19,000.00	\$ -	ANTICIPO PAGO IMPUESTO DE REGISTRO Y BENEFICIENCIA ALMA-4-0144	
2039	ALMA-5-0095	\$ -		\$ -	PAGO REGISTRO Y BENEFICIENCIA PREDIO ALMA-5-0095	GASTOS NOTARIALES
2078	ALMA-2-0043	\$ -		\$ -	PAGO REGISTRO Y BENEFICIENCIA PREDIO ALMA-2-0043- PAGO ANULADO	GASTOS NOTARIALES
2355	ALMA-2-0118-2	\$ -		\$ -	PAGO PROMESA DE COMPRAVENTA SEGÚN CLASULA OCTAVA NUMERAL 1 PREDIO ALMA-2-0118-2	ADQUISICION Y COMPRA DE PREDIOS
2932	ALMA-3-0138	\$ -		\$ -	PAGO FACTURA NOTARIAL PREDIO ALMA-3-0138 REINTEGRO VALOR TOTAL OCTUBRE 2018	GASTOS NOTARIALES

ORDEN	NUMERO DEL PREDIO SUJETO AL PAGO	VALOR BRUTO	VALOR REINTEGRADO	VALOR NETO	CONCEPTO	RUBRO CONTABLE
3131	ALMA-2-0012	\$ -	\$ 5,200.00	\$ -	ANTICIPO GESTION Y/O ADQUISICION DE PREDIO ANI PREDIO ALMA 2-0012	
3136	ALMA-5-0223	\$ -	\$ 900.00	\$ -	ANTICIPO GESTION Y/O ADQUISICION DE PREDIO ANI PREDIO ALMA 5-0223	
3139	ALMA-4-0058	\$ -	\$ 2,000.00	\$ -	ANTICIPO GESTION Y/O ADQUISICION DE PREDIO ANI PREDIO ALMA 4-0058	
3140	ALMA-4-0059	\$ -	\$ 6,200.00	\$ -	ANTICIPO GESTION Y/O ADQUISICION DE PREDIO ANI PREDIO ALMA 4-0059	
3142	ALMA-5-0220	\$ -	\$ 650.00	\$ -	ANTICIPO GESTION Y/O ADQUISICION DE PREDIO ANI PREDIO ALMA 5-0220	
3142	ALMA-5-0220	\$ -	\$ 650.00	\$ -	ANTICIPO GESTION Y/O ADQUISICION DE PREDIO ANI PREDIO ALMA 5-0220	
3197	ALMA-3-0138	\$ -	\$ 519,900.00	\$ -	REINTEGRO OCTUBRE 2018-ANTICIPO IMPUESTO DE REGISTRO Y BENEFICIENCIA PREDIO ALMA-3-0138	GASTOS NOTARIALES
3196	ALMA-3-0138	\$ -	\$ 126,200.00	\$ -	REINTEGRO OCTUBRE 2018 - ANTICIPO PAGO DE REGISTRO PREDIO ALMA-3-0138	GASTOS NOTARIALES
3395	ALMA-3-0147	\$ -	\$ 374,796.00	\$ -	PAGO FCT NOTARIAL PREDIO ALMA-3-0147	GASTOS NOTARIALES
3395	ALMA-3-0147	\$ -	\$ 374,796.00	\$ -	PAGO FCT NOTARIAL PREDIO ALMA-3-0147	GASTOS NOTARIALES
3695	ALMA-2-0006	\$ -		\$ -	PAGO ENTREGA ANTICIPADA POR EXPROPIACION PREDIO ALMA 2-0006	ADQUISICION Y COMPRA DE PREDIOS

ORDEN	NUMERO DEL PREDIO SUJETO AL PAGO	VALOR BRUTO	VALOR REINTEGRADO	VALOR NETO	CONCEPTO	RUBRO CONTABLE
3695	ALMA-2-0006	\$ -		\$ -	PAGO ANTICIPADA EXPROPIACION ALMA 2-0006 ENTREGA POR PREDIO	ADQUISICION Y COMPRA DE PREDIOS
3695	ALMA-2-0006	\$ -		\$ -	PAGO ANTICIPADA EXPROPIACION ALMA 2-0006 ENTREGA POR PREDIO	ADQUISICION Y COMPRA DE PREDIOS
3695	ALMA-2-0006	\$ -		\$ -	PAGO ANTICIPADA EXPROPIACION ALMA 2-0006 ENTREGA POR PREDIO	ADQUISICION Y COMPRA DE PREDIOS
3695	ALMA-2-0006	\$ -		\$ -	PAGO ANTICIPADA EXPROPIACION ALMA 2-0006 ENTREGA POR PREDIO	ADQUISICION Y COMPRA DE PREDIOS
3695	ALMA-2-0006	\$ -		\$ -	PAGO ANTICIPADA EXPROPIACION ALMA 2-0006 ENTREGA POR PREDIO	ADQUISICION Y COMPRA DE PREDIOS
3695	ALMA-2-0006	\$ -		\$ -	PAGO ANTICIPADA EXPROPIACION ALMA 2-0006 ENTREGA POR PREDIO	ADQUISICION Y COMPRA DE PREDIOS
3972	ALMA-5-0206	\$ -		\$ -	ANTICIPO PAGO DE REGISTRO PREDIO ALMA 5-0206 DAÑO EMERGENTE-OP ANULADA DICIEMBRE 2018 GIRO NO RECLAMADO	
3972	ALMA-5-0206	\$ -		\$ -	ANTICIPO PAGO DE REGISTRO PREDIO ALMA 5-0206 DAÑO EMERGENTE-OP ANULADA DICIEMBRE 2018 GIRO NO RECLAMADO	
3972	ALMA-5-0206	\$ -		\$ -	ANTICIPO PAGO DE REGISTRO PREDIO ALMA 5-0206 DAÑO EMERGENTE-OP ANULADA DICIEMBRE 2018 GIRO NO RECLAMADO	
3972	ALMA-5-0206	\$ -		\$ -	ANTICIPO PAGO DE REGISTRO PREDIO ALMA 5-0206 DAÑO EMERGENTE-	

ORDEN	NUMERO DEL PREDIO SUJETO AL PAGO	VALOR BRUTO	VALOR REINTEGRADO	VALOR NETO	CONCEPTO	RUBRO CONTABLE
					OP ANULADA DICIEMBRE 2018 GIRO NO RECLAMADO	
3980	ALMA-5-0110-3	\$ -	\$ 48,999.00	\$ -	ANTICIPO PAGO DE REGISTRO PREDIO ALMA 5-0110-3 DAÑO EMERGENTE	
3979	ALMA-5-0110-1	\$ -	\$ 57,566.00	\$ -	ANTICIPO PAGO DE REGISTRO PREDIO ALMA 5-0110-1 DAÑO EMERGENTE	
4006	ALMA-5-0097	\$ -		\$ 16,993,532.56	PAGO TOTAL ESCRITURA PREDIO ALMA 50097	ADQUISICION Y COMPRA DE PREDIOS
3997	ALMA-2-0160	\$ -		\$ -	PAGO FACTOR AL RESTABLECIMIENTO DE VIVIENDA PREDIO ALMA 2-0160 COMPENSACIONES SOCIOECONOMICAS	COMPENSACIONES SOCIOECONOMICAS
4141	ALMA-3-0077	\$ -	\$ 492,719.00	\$ -	LEGALIZACION - ANTICIPO GASTOS NOTARIALES PREDIO ALMA 3-0077 DAÑO EMERGENTE	GASTOS NOTARIALES
4142	ALMA-3-0138	\$ -	\$ 1,275.00	\$ -	ANTICIPO GASTOS NOTARIALES PREDIO ALMA 3-0138 DAÑO EMERGENTE	
4193	ALMA-3-0081	\$ -	\$ 640,001.00	\$ -	LEGALIZACION - ANTICIPO GASTOS NOTARIALES PREDIO ALMA-3-0081 DAÑO EMERGENTE	GASTOS NOTARIALES
4292	ALMA-5-0198	\$ -		\$ 937,388.00	PARTE FALTANTE FACTOR DE APOYO AL RESTABLECIMIENTO DE VIVIENDA Y MOVILIZACION PREDIO ALMA-5-0198	COMPENSACIONES SOCIOECONOMICAS
4761	ALMA-2-0121	\$ -		\$ 4,841,490.00	PAGO ENTREGA ANTICIPADA PREDIO ALMA-2-0121 EXPROPIACION	ADQUISICION Y COMPRA DE PREDIOS

ORDEN	NUMERO DEL PREDIO SUJETO AL PAGO	VALOR BRUTO	VALOR REINTEGRADO	VALOR NETO	CONCEPTO	RUBRO CONTABLE
4760	ALMA-2-0120	\$ -		\$ 6,044,916.60	PAGO ENTREGA ANTICIPADA PREDIO ALMA-2-0120 EXPROPIACION	ADQUISICION Y COMPRA DE PREDIOS
4843	ALMA-3-0111	\$ -			ANTICIPO GASTOS NOTARIALES PREDIO ALMA-3-0111 DAÑO EMERGENTE- REINTEGRO EL 19-06-2019 DEBIDO A QUE NO FUE POSIBLE REALIZAR LA NEGOCIACIÓN DE FORMA VOLUNTARIA Y SE TRAMITARÁ POR EXPROPIACIÓN	GASTOS NOTARIALES
4924	ALMA-3-0104	\$ -		\$ -	PAGO PROMESA DE MEJORAS PREDIO ALMA-3-0104 OTRA PROMESA	ADQUISICION Y COMPRA DE PREDIOS
5292	ALMA-2-0008	\$ -	\$ 3,100.00	\$ -	ANTICIPO IMPUESTOS DE REGISTRO / BENEFICIENCIA - ANTICIPO PAGO DE REGISTRO PREDIO ALMA-2-0008 DAÑO EMERGENTE	
5292	ALMA-2-0008	\$ -	\$ 3,100.00	\$ -	ANTICIPO IMPUESTOS DE REGISTRO / BENEFICIENCIA - ANTICIPO PAGO DE REGISTRO PREDIO ALMA-2-0008 DAÑO EMERGENTE	
5310	ALMA-2-0120	\$ -	\$ 18,500.00	\$ 18,500.00	ANTICIPO IMPUESTOS DE REGISTRO / BENEFICIENCIA - ANTICIPO PAGO DE REGISTRO PREDIO ALMA-2-0120 DAÑO EMERGENTE	
5569	ALMA-3-0127	\$ -		\$ 186,093.50	ANTICIPO GASTOS NOTARIALES PREDIO ALMA-3-0127 DAÑO EMERGNETE	

ORDEN	NUMERO DEL PREDIO SUJETO AL PAGO	VALOR BRUTO	VALOR REINTEGRADO	VALOR NETO	CONCEPTO	RUBRO CONTABLE
5569	ALMA-3-0127	\$ -		\$ 186,093.50	ANTICIPO GASTOS NOTARIALES PREDIO ALMA-3-0127 DAÑO EMERGNETE	
5744	ALMA-4-0074	\$ -		\$ 1,007,250.00	PAGO PROMESA DE COMPRAVENTA #2 PREDIO ALMA-4-0074 PROMESA ANI	ADQUISICION Y COMPRA DE PREDIOS
5744	ALMA-4-0074	\$ -		\$ 1,007,250.00	PAGO PROMESA DE COMPRAVENTA #2 PREDIO ALMA-4-0074 PROMESA ANI	ADQUISICION Y COMPRA DE PREDIOS
5834	ALMA-2-0106-5	\$ -		\$ 7,884.22	PAGO ENTREGA ANTICIPADA PREDIO ALMA-2-0106-5 EXPROPIACION	ADQUISICION Y COMPRA DE PREDIOS
5834	ALMA-2-0106-5	\$ -		\$ 145,804.00	PAGO ENTREGA ANTICIPADA PREDIO ALMA-2-0106-5 EXPROPIACION	ADQUISICION Y COMPRA DE PREDIOS
5834	ALMA-2-0106-5	\$ -		\$ 333,405.14	PAGO ENTREGA ANTICIPADA PREDIO ALMA-2-0106-5 EXPROPIACION	ADQUISICION Y COMPRA DE PREDIOS
5834	ALMA-2-0106-5	\$ -		\$ 52,921.44	PAGO ENTREGA ANTICIPADA PREDIO ALMA-2-0106-5 EXPROPIACION	ADQUISICION Y COMPRA DE PREDIOS
5923	ALMA-3-0122	\$ -	\$ 491,820.00	\$ -	ANTICIPO GASTOS NOTARIALES PREDIO ALMA-3-0122 DAÑO EMERGENTE	
5920	ALMA-2-0126	\$ -		\$ 806,365.49	PAGO FOLIO ANI PREDIO ALMA-2-0126 ESCRITURA	ADQUISICION Y COMPRA DE PREDIOS
6186	ALMA-5-0137	\$ -	\$ 950,200.00	\$ -	PAGO FACTURA NOTARIAL PREDIO ALMA-5-0137 DAÑO EMERGENTE	GASTOS NOTARIALES
6180	ALMA-2-0029	\$ -		\$ 2,576,713.40	PAGO ENTREGA ANTICIPADA PREDIO ALMA-2-0029 EXPROPIACION	ADQUISICION Y COMPRA DE PREDIOS

ORDEN	NUMERO DEL PREDIO SUJETO AL PAGO	VALOR BRUTO	VALOR REINTEGRADO	VALOR NETO	CONCEPTO	RUBRO CONTABLE
6180	ALMA-2-0029	\$ -		\$ 8,784,015.98	PAGO ENTREGA ANTICIPADA PREDIO ALMA-2-0029 EXPROPIACION	ADQUISICION Y COMPRA DE PREDIOS
6180	ALMA-2-0029	\$ -		\$ 1,551,877.18	PAGO ENTREGA ANTICIPADA PREDIO ALMA-2-0029 EXPROPIACION	ADQUISICION Y COMPRA DE PREDIOS
6180	ALMA-2-0029	\$ -		\$ 370,054.69	PAGO ENTREGA ANTICIPADA PREDIO ALMA-2-0029 EXPROPIACION	ADQUISICION Y COMPRA DE PREDIOS
6180	ALMA-2-0029	\$ -		\$ 370,054.69	PAGO ENTREGA ANTICIPADA PREDIO ALMA-2-0029 EXPROPIACION	ADQUISICION Y COMPRA DE PREDIOS
6180	ALMA-2-0029	\$ -		\$ 2,576,713.40	PAGO ENTREGA ANTICIPADA PREDIO ALMA-2-0029 EXPROPIACION	ADQUISICION Y COMPRA DE PREDIOS
6180	ALMA-2-0029	\$ -		\$ 4,472,530.28	PAGO ENTREGA ANTICIPADA PREDIO ALMA-2-0029 EXPROPIACION	ADQUISICION Y COMPRA DE PREDIOS
6180	ALMA-2-0029	\$ -		\$ 5,065,174.38	PAGO ENTREGA ANTICIPADA PREDIO ALMA-2-0029 EXPROPIACION	ADQUISICION Y COMPRA DE PREDIOS

El concesionario está realizando mesa de trabajo con la Fiduciaria y se adquirieron compromisos para poder entregar en su totalidad las certificaciones de pagos en las mesas de trabajo pactadas con interventoría, es decir para los predios que cuentan con Folio ANI y no están sujetos a legalización de anticipos.

2.4.11 SALDO Y RENDIMIENTOS DE LA SUBCUENTA PREDIAL:

En consulta con la fiduciaria FIDUBOGOTA la subcuenta predial se tiene el siguiente saldo a la fecha del 30 de Enero de 2022:

Tabla 100 Saldo de subcuenta predial

SALDO	
\$	31,712,671,846.66

Los rendimientos de la subcuenta para el mes de enero del año 2022 son:

Tabla 101 Rendimientos de la subcuenta predial

RENDIMIENTOS	
\$	50,653,179.00

2.4.12 PREDIOS PAGOS EN SU TOTALIDAD CERTIFICADOS POR FIDUCIA:

En consulta con la fiducia FIDUBOGOTA, se tiene los siguientes predios que se encuentran adquiridos y cuentan con sus certificados de fiducia como pagos en su totalidad.

Tabla 102 Predios pagos en su totalidad certificados por la Fiduciaria Banco de Bogotá

Unidad funcional	Pedio con oferta notificada	Pedio con oferta inscrita	Predios con promesa de compraventa	Predios Escriturados	Predios ANI	Pagos fiducia 100%
UF 1	18	18	18	18	17	16
UF 2	144	143	103	102	91	82
UF 3	132	132	119	115	99	95
UF 4 (4.1)	6	6	5	5	5	5
UF 4 (4.2)	70	70	55	53	47	45
UF 5 (5.1)	81	81	75	75	72	71
UF 5 (5.2)	44	43	37	37	37	34
UF 5 (5.3)	0	0	0	0	0	0
UF 5 (5.4)	30	30	21	21	19	18
Subtotal	525	523	433	426	387	366

2.4.13 VALOR ESTIMADO DE ADQUISICIÓN PREDIAL

El costo de adquisición aquí presentado es básicamente una estimación preliminar, ya que solo hasta que se efectúen la totalidad de avalúos comerciales corporativos, será posible determinar con precisión el valor de la adquisición predial; no obstante, conforme a la solicitud realizada por la Interventoría, se incluye esta información.

La estimación presentada se realizó considerando las siguientes premisas:

- El valor del terreno utilizado para la estimación corresponde al valor de las zonas homogéneas geoeconómicas y por cercanía para los casos en que no se tiene avalúo aprobado; en los casos en los cuales si existe un avalúo se utiliza el valor de terreno aprobado.
- Para la proyección de la parte social, se asume el costo valor pagado y se proyecta los que está pendiente de avalúo aprobado.
- Para los imprevistos se asume 20% en los valores totales de los avalúos comerciales, los cuales se discriminan mediante el cálculo del daño emergente y lucro cesante, total de construcciones, construcciones anexas, mejoras, cultivos y especies y factores sociales y gastos por notariado beneficencia y registro.
- El ejercicio se actualizará mes a mes con los avalúos que vayan obteniendo aprobación registrados dentro de la sábana de avalúos.
- Se estima que los predios que se adquieran por enajenación voluntaria deben encontrarse pagos al 100% al 30 de marzo de 2022, quedando pendiente para el segundo semestre del 2022, los pagos relacionados con los predios que se encuentren en trámite de expropiación judicial.
- Las fechas se modificaron en atención a que las oficinas de registro se están demorando un poco con la entrega de las escrituras inscriptas en los folio de matriculas

Tabla 103 Costo estimado de adquisición predial

UNIDAD FUNCIONAL	VALOR TERRENO	VALOR TERRENO REMANENTE	VALOR CONSTRUCCIONES	VALOR CONSTRUCCIONES ANEXAS	VALOR MEJORAS	VALOR CULTIVOS Y ESPECIES	VALOR DAÑO EMERGENTE Y LUCRO CESANTE	DAÑO EMERGENTE (GASTOS)	VALOR COMPENSACIONES	TOTAL
UF1	\$ 5,283,676,309.50	\$ -	\$ -	\$ 117,992,197.14	\$ 77,511,495.86	\$ 1,238,363,262.12	\$ 147,437,615.00	\$ 110,042,213.00	\$ 5,515,640.00	\$ 6,980,538,732.62
UF2	\$ 2,388,064,637.49	\$ 9,738,006.81	\$ 716,629,079.50	\$ 517,118,773.36	\$ 1,260,533,480.78	\$ 208,970,317.68	\$ 96,091,300.00	\$ 113,745,889.90	\$ 1,827,034,734.00	\$ 7,137,926,219.52
UF3	\$ 1,356,042,380.53	\$ 26,678,600.48	\$ 1,427,411,918.41	\$ 345,703,047.99	\$ 1,075,406,270.04	\$ 472,847,000.00	\$ 7,122,498.50	\$ 98,289,852.99	\$ 413,552,756.90	\$ 5,223,054,325.84
UF4	\$ 2,050,938,125.30	\$ 59,419,082.52	\$ 143,898,325.80	\$ 384,376,920.70	\$ 103,782,205.00	\$ 218,698,641.30	\$ 3,386,801.00	\$ 82,426,589.38	\$ 57,256,914.00	\$ 3,104,183,605.00
UF5	\$ 11,150,443,728.50	\$ 159,739,381.00	\$ 4,882,472,935.90	\$ 871,384,399.79	\$ 1,140,871,098.00	\$ 417,147,416.92	\$ 19,703,282.25	\$ 255,359,509.97	\$ 2,244,097,532.00	\$ 21,141,219,284.33
PROVISIONES POR IMPREVISTOS	\$ 4,445,833,036.26	\$ 51,115,014.16	\$ 1,434,082,451.92	\$ 447,315,067.80	\$ 713,620.94	\$ 511,205,327.60	\$ 54,748,299.35	\$ 131,972,811.05	\$ 909,491,515.38	\$ 7,986,477,144.46
SUBTOTAL	\$ 26,674,998,217.58	\$ 306,690,084.97	\$ 8,604,494,711.53	\$ 2,683,890,406.78	\$ 3,658,818,170.62	\$ 3,067,231,965.62	\$ 328,489,796.10	\$ 791,836,866.29	\$ 5,456,949,092.28	\$ 51,573,399,311.77
TOTAL										\$ 51,573,399,311.77

2.5 GESTIÓN DE SEGURIDAD SST

2.5.1 LISTADO DE PERSONAL

Tabla 104 Listado de empresas contratistas

No	EMPRESA	ENERO	ACTIVIDAD
1	CONCESION ALTO MAGDALENA S.A.S	282	CONTRATO DE CONCESIÓN
2	CONSORCIO DE CONSTRUCCION Y DISEÑOS ALTO MAGDALENA	2	DISEÑO Y CONSTRUCCION
3	SISMEDICA LTDA	31	ATENCION MEDICA
4	MECO INFRAESTRUCTURA S.A.	50	CONSTRUCCIÓN
5	VASCO SECURITY GROUP	22	VIGILANCIA FÍSICA
6	CUMPLIMIENTO AMBIENTAL	5	OPERACIÓN Y MANTENIMIENTO
7	SAYA	2	OPERACIÓN Y MANTENIMIENTO
8	CESVI COLOMBIA	1	OPERACIÓN Y MANTENIMIENTO
9	ZERONINE	3	OPERACIÓN Y MANTENIMIENTO
10	TVS	13	OPERACIÓN Y MANTENIMIENTO
11	DTH COLOMBIA SAS	6	OPERACIÓN Y MANTENIMIENTO
12	MASSEQ	24	OPERACIÓN Y MANTENIMIENTO
13	HOUSE DEPOT	2	OPERACIÓN Y MANTENIMIENTO
14	COPOLSA	5	OPERACIÓN Y MANTENIMIENTO
15	DYNATES	3	OPERACIÓN Y MANTENIMIENTO
16	LUIS EDUARDO MARULANDA	1	OPERACIÓN Y MANTENIMIENTO
17	ECOGLOBAL PRINT	4	OPERACIÓN Y MANTENIMIENTO
18	MHC - CONTRUCCIONES ABREO	2	OPERACIÓN Y MANTENIMIENTO
TOTAL EMPRESAS		458	

Se aclarar que a la fecha el proyecto se encuentra en fase de Operación y mantenimiento; si existen actividades constructivas, son aquellas derivadas de obligaciones que se encuentran pendientes.

2.5.2 REVISIÓN DE PAGOS DE SEGURIDAD SOCIAL

El Concesionario realizado la revisión del pago de seguridad social del personal vinculado al proyecto. Las planillas de pago de seguridad social están disponibles en la oficina de la Concesión Alto Magdalena S.A.S., y serán entregadas en el informe de seguridad social y pagos de salarios.

2.5.3 INDUCCIONES

Para el presente periodo se presentaron 21 ingresos, a los cuales se les realizó la respectiva inducción en SST (ver anexo 1)

Tabla 105 Ingresos

ENTIDAD	
COPOLSA	5
ALMA	5
DTH COLOMBIA	2
ECO GLOBAL PRINTS SAS	5
MASSEQ	4
TOTAL	21

2.5.4 EXAMENES MÉDICOS

Tabla 106 Exámenes médicos

MES	ÍNDICE DE EXÁMENES MÉDICOS OCUPACIONALES		
	Numero trabajadores aptos	Numero trabajadores evaluados	Índice mensual
ENE	21	21	100%

2.5.5 CHARLAS SEGURIDAD Y SALUD EN EL TRABAJO

El Concesionario implemento un programa de charlas de cinco minutos enfocado principalmente a sensibilizar y concienciar a sus colaboradores y partes interesadas en la prevención y mitigación del COVID-19.

Como parte de las mejoras implementadas en el SGSST y buscando que la charla llegara al 100% del personal, se desarrollo a traves de una aplicación un video educativo el cual explica de forma ilustrativa la charla que se brinda dia a dia. Compartimos algunos de estos videos para su conocimiento en el anexo 2 del presente informe

Tabla 107 Programa de Charlas Concesionario

	PROGRAMACIÓN CHARLAS 5 MIN															
	SEMANA 1							SEMANA 2								
	1-ene	2-ene	3-ene	4-ene	5-ene	6-ene	7-ene	8-ene	9-ene	10-ene	11-ene	12-ene	13-ene	14-ene	15-ene	
	P	E	P	E	P	E	P	E	P	E	P	E	P	E	P	E
AUTOCUIDADO	P	E														
DIEZ FACTORES HUMANOS QUE CAUSAN ACCIDENTES		P	E													
IDENTIFICACION DE ACTOS Y CONDICIONES INSEGURAS			P	E												
CUIDADO CON LA RADIACION SOLAR				P	E											
TRABAJO EN EQUIPO					P	E										
PRIMEROS AUXILIOS						P	E									
SEÑALIZACIÓN Y DEMARCACIÓN DE ÁREAS							P	E								
RECOMENDACIONES PARA EVITAR EL CORONAVIRUS								P	E							
CONSEJOS Y TIPS DE SEGURIDAD									P	E						
ENFERMEDAD RESPIRATORIA AGUDA: PREVENCIÓN Y MANEJO										P	E					
RIESGO PUBLICO											P	E				
EVITA EL CORONAVIRUS Y PROTEGE TU SALUD MENTAL												P	E			
PERCEPCIÓN DE PELIGROS, RIESGOS Y CONTROLES.													P	E		
VENTILACION EN LAS AREAS DE TRABAJO														P	E	
SEGURIDAD EN EL CARGUE, TRANSPORTE Y DESCARGUE DE MATERIALES															P	E

	PROGRAMACIÓN CHARLAS 5 MIN																		
	SEMANA 3						SEMANA 4						SEMANA 5						
	16-ene	17-ene	18-ene	19-ene	20-ene	21-ene	22-ene	23-ene	24-ene	25-ene	26-ene	27-ene	28-ene	29-ene	30-ene	31-ene			
	E	P	E	P	E	P	E	P	E	P	E	P	E	P	E	P	E	P	E
CAPACITACION EN USO Y CUIDADO DE E.P.P	P	E																	
LEVANTAMIENTO Y MANIPULACION DE CARGAS		P	E																
IMPORTANCIA DE DESARROLLAR LOS ATS			P	E															
ANDAMIOS Y TRABAJOS EN ALTURAS				P	E														
RUIDO Y SUS EFECTOS EN LA SALUD					P	E													
BENEFICIOS DE LA ACTIVIDAD FISICA						P	E												
EXCESO DE CONFIANZA							P	E											
LOCALIZACION Y USO DE EXTINTORES								P	E										
USO DE ELEMENTOS DE BIOSEGURIDAD									P	E									
SOPORTE VITAL BASICO 1										P	E								
OBESIDAD, HTA Y DIABETES ENEMIGOS SILENCIOSOS											P	E							
PREVENGA EL COVID-19 EVITANDO PRESTAR ELEMENTOS PERSONALES												P	E						
QUE ES UN PLAN DE EMERGENCIAS													P	E					

FECHA	TEMA DE CHARLAS	EMPRESA	ASISTENTES	TIEMPO
18/01/2022	IMPORTANCIA DE DESARROLLAR LOS ATS	CONCESION ALTO MAGDALENA	37	10
19/01/2022	ANDAMIOS Y TRABAJOS EN ALTURAS	CONCESION ALTO MAGDALENA	36	10
20/01/2022	RUIDO Y SUS EFECTOS EN LA SALUD	CONCESION ALTO MAGDALENA	31	10
21/01/2022	BENEFICIOS DE LA ACTIVIDAD FISICA	CONCESION ALTO MAGDALENA	42	10
22/01/2022	EXCESO DE CONFIANZA	CONCESION ALTO MAGDALENA	44	10
23/01/2022	LOCALIZACION Y USO DE EXTINTORES	CONCESION ALTO MAGDALENA	32	10
24/01/2022	USO DE ELEMENTOS DE BIOSEGURIDAD	CONCESION ALTO MAGDALENA	50	10
25/01/2022	SOPORTE VITAL BASICO 1	CONCESION ALTO MAGDALENA	37	10
26/01/2022	OBESIDAD, HTA Y DIABETES ENEMIGOS SILENCIOSOS	CONCESION ALTO MAGDALENA	57	10
27/01/2022	PREVENGA EL COVID-19 EVITANDO PRESTAR ELEMENTOS PERSONALES	CONCESION ALTO MAGDALENA	50	10
28/01/2022	QUE ES UN PLAN DE EMERGENCIAS	CONCESION ALTO MAGDALENA	48	10
29/01/2022	RECOMENDACIONES PARA PERSONAS CON DISCAPACIDAD PSICOSOCIAL	CONCESION ALTO MAGDALENA	40	10
30/01/2022	ADECUADO USO EPP AUDITIVOS	CONCESION ALTO MAGDALENA	33	10
31/01/2022	HOJAS DE SEGURIDAD	CONCESION ALTO MAGDALENA	43	10
4/01/2022	Verificación puntos de anclaje	CONCESION ALTO MAGDALENA	2	30
4/01/2022	medidas de seguridad rocería /accidente por objeto proyectado/tiempos de descanso	CONCESION ALTO MAGDALENA	20	30
6/01/2022	medidas de seguridad rocería /accidente por objeto proyectado/tiempos de descanso/uso EPP	CONCESION ALTO MAGDALENA	40	20
6/01/2022	medidas de prevención manejo sikador 35/uso y entrega de epp para la manipulación de producto químico	CONCESION ALTO MAGDALENA	5	30
7/01/2022	Protocolo de seguridad	CONCESION ALTO MAGDALENA	4	30
7/01/2022	Identificación de peligro en área de trabajo	CONCESION ALTO MAGDALENA	37	20
11/01/2022	Identificación de peligros en el área de trabajo/ prevención de accidentes	CONCESION ALTO MAGDALENA	37	30
12/01/2022	Protocolo de seguridad	CONCESION ALTO MAGDALENA	2	30
12/01/2022	Higiene postural, pausas activas /prevención de lesiones osteomusculares	CONCESION ALTO MAGDALENA	1	30
14/01/2022	Circular SST- Variaciones covid- Cuidados y métodos- Reporte de condiciones	CONCESION ALTO MAGDALENA	20	30
14/01/2022	Lección aprendida- accidente-medidas de prevención	CONCESION ALTO MAGDALENA	22	30
17/01/2022	Protocolo de seguridad	CONCESION ALTO MAGDALENA	4	30
21/01/2022	Nueva variante Covid-19- omicron -Circular informativa - medidas de seguridad- Socialización de Medevac y Qué hacer en caso de emergencia	CONCESION ALTO MAGDALENA	39	30
22/01/2022	Identificación de peligro en área de trabajo/ Trabajo seguro en alturas	CONCESION ALTO MAGDALENA	4	30

FECHA	TEMA DE CHARLAS	EMPRESA	ASISTENTES	TIEMPO
24/01/2022	Protocolo de seguridad	CONCESION ALTO MAGDALENA	1	30
24/01/2022	Como medida de seguridad no se debe de afilar le la guadaña con disco de esmeril	CONCESION ALTO MAGDALENA	32	30
26/01/2022	Protocolo de seguridad	CONCESION ALTO MAGDALENA	4	30
28/01/2022	Trabajo seguro en alturas/ prevención de caídas a diferente nivel/ verificación puntos de anclaje	CONCESION ALTO MAGDALENA	3	30
28/01/2022	Directrices par actividad con rocería, reportar estado de guadaña y guarda de la guadaña, no afilar cuchillas de las guadañas y tener en cuenta la guía de afilar.	CONCESION ALTO MAGDALENA	10	30
28/01/2022	Identificar peligros y riesgos en las áreas de trabajo, reporte de condiciones inmediatamente.	CONCESION ALTO MAGDALENA	16	30
31/01/2022	Trabajo seguro en alturas/ procedimiento pre planos inclinados en talud	CONCESION ALTO MAGDALENA	3	15
31/01/2022	Importancia del uso de las guardas de seguridad como medida de prevención	CONCESION ALTO MAGDALENA	27	15
1/01/2022	LAVADO DE MANOS	SISMEDICA	5	15
2/01/2022	IMPORTACNIA DEL AISLAMIENTO	SISMEDICA	4	15
3/01/2022	USO CORRECTO DEL TAPABOCAS	SISMEDICA	4	15
3/01/2022	USO E HIGIENE EPI	SISMEDICA	5	15
4/01/2022	SINTOMATOLOGIA	SISMEDICA	4	15
4/01/2022	SINTOMATOLOGIA	SISMEDICA	4	15
5/01/2022	AUTOCUIDADO	SISMEDICA	5	15
6/01/2022	LIMPIEZA Y DESINFECCION DE AREAS COMUNES	SISMEDICA	4	15
6/01/2022	LIMPIEZA Y DESINFECCION DE AREAS COMUNES	SISMEDICA	3	15
4/01/2022	LIMPIEZA Y DESINFECCION DE AREAS COMUNES	SISMEDICA	4	15
7/01/2022	SEGURIDAD DE ALIMENTOS ENFASIS EN AGUA	SISMEDICA	4	15
7/01/2022	SEGURIDAD DE ALIMENTOS ENFASIS EN AGUA	SISMEDICA	4	15
8/01/2022	REFUERZO DE MEDIDAS PREVENTIVAS	SISMEDICA	4	15
8/01/2022	REFUERZO DE MEDIDAS PREVENTIVAS	SISMEDICA	4	15
9/01/2022	SALUDO Y DISTANCIAMIENTO	SISMEDICA	4	15
10/01/2022	COMO EVITAMOS LA PROPAGACION DEL VIRUS	SISMEDICA	4	15
10/01/2022	COMO EVITAMOS LA PROPAGACION DEL VIRUS	SISMEDICA	5	15
11/01/2022	APOYO PSICOLOGICO	SISMEDICA	5	15
12/01/2022	MEDIDAS PREVENTIVAS CON PERSONAS DE ALTO RIESGO	SISMEDICA	4	15
12/01/2022	DESINFECCION DE EQUIPOS MOVILES	SISMEDICA	4	15
12/01/2022	DESINFECCION DE EQUIPOS MOVILES	SISMEDICA	4	15
13/01/2022	MEDIDAS PREVENTIVAS CON PERSONAS DE ALTO RIESGO	SISMEDICA	5	15
14/01/2022	AL SALIR DE LA VIVIENDA	SISMEDICA	4	15
14/01/2022	SEGURIDAD DE ALIMENTOS ENFASIS EN AGUA	SISMEDICA	4	15
15/01/2022	AL INGRESAR A LA VIVIENDA	SISMEDICA	4	15

FECHA	TEMA DE CHARLAS	EMPRESA	ASISTENTES	TIEMPO
15/01/2022	AL INGRESAR A LA VIVIENDA	SISMEDICA	5	15
18/01/2022	CERCO EPIDEMIOLOGICO	SISMEDICA	4	15
18/01/2022	CERCO EPIDEMIOLOGICO	SISMEDICA	4	15
19/01/2022	DIFERENCIA ENTRE AISLAMIENTO Y CUARENTENA	SISMEDICA	5	15
19/01/2022	DIFERENCIA ENTRE AISLAMIENTO Y CUARENTENA	SISMEDICA	4	15
19/01/2022	DIFERENCIA ENTRE AISLAMIENTO Y CUARENTENA	SISMEDICA	4	15
20/01/2022	MEDIDAS PREVENTIVAS PARA EL AISLAMIENTO	SISMEDICA	4	15
20/01/2022	RECOMENDACIONES PARA EL AISLAMIENTO PREVENTIVO	SISMEDICA	4	15
21/01/2022	SEMAFORIZACION COVID	SISMEDICA	4	15
21/01/2022	SEMAFORIZACION COVID	SISMEDICA	5	15
22/01/2022	MEDIDAS PREVENTIVAS EN CASO SOSPECHOSO	SISMEDICA	4	15
24/01/2022	SEGURIDAD DE ALIMENTOS ENFASIS EN AGUA	SISMEDICA	4	15
24/01/2022	SEGURIDAD DE ALIMENTOS ENFASIS EN AGUA	SISMEDICA	5	15
24/01/2022	SEGURIDAD DE ALIMENTOS ENFASIS EN AGUA	SISMEDICA	4	15
25/01/2022	MANEJO DE RESIDUOS EN TIEMPO DE COVID	SISMEDICA	4	30
26/01/2022	MEDIDAS PREVENTIVAS EN TRANSPORTE PUBLICO	SISMEDICA	4	15
26/01/2022	MEDIDAS PREVENTIVAS EN TRANSPORTE PUBLICO	SISMEDICA	4	15
27/01/2022	MEDIDAS PREVENTIVAS EN CASO SOSPECHOSO	SISMEDICA	4	15
28/01/2022	MEDIDAS PREVENTIVAS EN CASO SOSPECHOSO	SISMEDICA	4	15
30/01/2022	USO CORRECTO DEL TAPABOCAS	SISMEDICA	5	15
31/01/2022	LIMPIEZA Y DESINFECCION DE LA VIVIENDA	SISMEDICA	4	15
31/01/2022	LIMPIEZA Y DESINFECCION DE LA VIVIENDA	SISMEDICA	4	15
17-01-2022	Socialización del permiso de trabajo y análisis de riesgos	MASSEQ	15	15
18-01-2022	Orden y aseo de áreas de trabajo, que hacer en caso de un accidente ofídico	MASSEQ	15	15
19-01-2022	Manejo integral de residuos, su clasificación y gestión para la disposición final	MASSEQ	15	15
20-01-2022	Responsabilidad y compromiso adquirido por cada uno de los trabajadores y contratistas, con respecto al adecuado manejo ambiental del proyecto	MASSEQ	15	15
21-01-2022	Importancia de la comunicación “taller práctico sobre comunicación asertiva”	MASSEQ	16	15
22-01-2022	Capacitación sobre la identificación de aspectos e impactos ambientales”	MASSEQ	16	15
23-01-2022	Taller práctico donde se socializaron los valores corporativos de la empresa	MASSEQ	17	15
24-01-2022	Socialización del permiso de trabajo y análisis de riesgos	MASSEQ	15	15
25-01-2022	Fauna regional, buen uso de las herramientas manuales	MASSEQ	18	15
26-01-2022	Taller práctico sobre liderazgo y trabajo en equipo	MASSEQ	19	15
27-01-2022	Calentamiento global	MASSEQ	19	15
28-01-2022	Manejo seguro del extintor, qué se le debe verificar antes de usarlo	MASSEQ	19	15
29-01-2022	Concentración en las actividades “ojos y mente en la tarea”, Prohibición de la extracción de especímenes vegetales ornamentales	MASSEQ	19	15

FECHA	TEMA DE CHARLAS	EMPRESA	ASISTENTES	TIEMPO
30-01-2022	Diligenciamiento de formatos, específicamente las inspecciones pre-operacionales	MASSEQ	19	15
31-01-2022	Socialización del permiso de trabajo y análisis de riesgos	MASSEQ	18	15
11/01/2022	Inicio de labores mantener las medidas de autocuidado y controles de riesgos.	MECO	32	15
24/01/2022	Manejo de herramientas	EHU	2	15
25/01/2022	Riesgo eléctrico	EHU	2	15
26/01/2022	Trabajo en alturas	EHU	2	15
27/01/2022	Emergencias	EHU	2	15
28/01/2022	Riesgo Vial	EHU	2	15
29/01/2022	Uso adecuada de EPP	EHU	2	15
31/01/2022	Sistema de rescate de grúa	EHU	2	15
20/01/2022	Seguridad en la vía	ABREU-MHC	2	15
21/01/2022	Lavado de manos	ABREU-MHC	2	15
22/01/2022	Mala postura	ABREU-MHC	2	15
24/01/2022	Riesgo ergonómico	ABREU-MHC	2	15
25/01/2022	Riesgo biológico	ABREU-MHC	2	15
26/01/2022	Trabajo seguro en la vía	ABREU-MHC	2	15
27/01/2022	Uso de herramientas	ABREU-MHC	2	15
28/01/2022	Exposición a altas temperaturas	ABREU-MHC	2	15
29/01/2022	Exposición a maquinaria	ABREU-MHC	2	15
31/01/2022	Seguridad en la vía	ABREU-MHC	2	15
Total			2090	2135

Para este mes se invirtieron 2135 minutos en charlas de seguridad y salud en el trabajo en temas relacionados con el COVID-19 y actividades seguras.

	REGISTRO FOTOGRÁFICO		F-08-03
			Versión: 04
			Fecha: 01-04-2016
PROYECTO VIAL GIRARDOT HONDA PUERTO SALGAR		UF No. 5	HOJA 1 DE 17
REGISTRO FOTOGRÁFICO			
			
FOTOGRAFÍA N°:	1	FECHA: 14/01/2022	

LUGAR:	Corredor vial
DESCRIPCIÓN:	Charla de 5 minutos

	REGISTRO FOTOGRÁFICO		F-08-03
			Versión: 04
			Fecha: 01-04-2016
PROYECTO VIAL GIRARDOT HONDA PUERTO SALGAR		UF No. 4	HOJA 2 DE 17
REGISTRO FOTOGRÁFICO			
			
FOTOGRAFÍA N°:	2	FECHA: 06/01/2022	
LUGAR:	Corredor vial		
DESCRIPCIÓN:	Charla de cinco minutos		

2.5.6 CAPACITACIONES EN SEGURIDAD Y SALUD EN EL TRABAJO

Para el presente mes se realizaron 8 capacitaciones al personal vinculado al proyecto y se invirtieron 2580 minutos en esta actividad. (Ver anexo 3)

Tabla 109 Capacitaciones

Fecha	Tema de capacitación	Empresa	Asistencia	Tiempo
5/01/2022	Capacitación higiene postural	CONCESION ALTO MAGDALENA	7	60
12/01/2022	Administración del sistema comando de incidente	CONCESION ALTO MAGDALENA	40	480
13/01/2022	Administración del sistema comando de incidente	CONCESION ALTO MAGDALENA	10	480
14/01/2022	Administración del sistema comando de incidente	CONCESION ALTO MAGDALENA	25	480
20/01/2022	Medidas de seguridad en pmt- delimitación de la zona segura	CONCESION ALTO MAGDALENA	4	60
22-01-2022	Higiene postural	MASSEQ	19	900
29/01/2022	Orden y aseo en el lugar de trabajo	MECO	37	60
12/01/2022	Cuidados, controles de riesgo vial diurno nocturno	MECO	37	60
Total			179	2580

*capacitaciones realizadas con el SENA.

2.5.7 INDICADORES DE SST

En cumplimiento la resolución 0312 del 2019 por la cual se definen los estándares mínimos del Sistema Seguridad y Salud en el Trabajo SG-SST, a continuación, se presentan los indicadores a los cuales se les hace medición de forma mensual.

2.5.7.1 Cobertura de capacitación

Mide la cantidad de personas que participaron en la capacitación/el total del personal programado.

Tabla 110 Cobertura de capacitación

MES	EMPRESA	ÍNDICE DE COBERTURA		
		PROMEDIO ASISTENTES	TOTAL POBLACION	ÍNDICE DE COBERTURA
ENE	Capacitación higiene postural	7	7	100%
	Administración del sistema comando de incidente	40	40	100%
	Administración del sistema comando de incidente	10	10	100%
	Administración del sistema comando de incidente	25	25	100%
	Medidas de seguridad en pmt- delimitación de la zona segura	4	4	100%
	Higiene postural	19	24	79%
	Orden y aseo en el lugar de trabajo	37	50	74%
	Cuidados, controles de riesgo vial diurno nocturno	37	50	74%

2.5.7.2 INDICÉ DE FRECUENCIA

Número de veces que ocurre un accidente de trabajo en el mes.

Fórmula: (Número de accidentes de trabajo que se presentaron en el mes / Número de trabajadores en el mes) * 100

MES	ÍNDICE DE FRECUENCIA DE ACCIDENTE DE TRABAJO		
	N° de AT	No Trabajadores en el Mes	Resultado
ENE	5	458	1.09

Tabla 111 Frecuencia de accidentalidad



Ilustración 23 Grafica IF

El indicador se interpreta: Por cada cien (100) trabajadores que laboraron en el mes, presentaron uno punto cero nueve (1.09) accidentes de trabajo.

2.5.7.3 INDICÉ DE SEVERIDAD DE ACCIDENTE DE TRABAJO

Número de días perdidos por accidentes de trabajo en el mes.

Formula: (número de días de incapacidad por accidente de trabajo en el mes + número de días cargados en el mes / número de trabajadores en el mes) *100

Tabla 112 Índice de severidad de accidentes de trabajo

MES	ÍNDICE DE SEVERIDAD DE ACCIDENTE DE TRABAJO			
	No. de días por incapacidad laboral	No. de días cargados en el mes	No. de trabajadores en el mes	Índice de severidad
ENE	16	0	458	3.49

El indicador se interpreta: Por cada cien (100) trabajadores que laboraron en el mes, se perdió tres punto cuarenta y nueve (3.49) días por accidente de trabajo.



Ilustración 24 Gráfica IS

2.5.7.4 ÍNDICE DE AUSENTISMO

Número de días perdidos por ausencia por incapacidad laboral y enfermedad común.

Formula: (Número de días de ausencia por incapacidad laboral o común en el mes / número de días de trabajo programadas en el mes) *100

Tabla 113 Ausentismo

MES	ÍNDICE DE AUSENTISMO		
	No. de días por incapacidad laboral/común	No. de días trabajados	Índice de ausencia
ENE	127	11.908	1.12

El indicador se interpreta: en el mes se perdió 1.12 días programados de trabajo por incapacidad médica.



Ilustración 25 Gráfica IA

2.5.8 ESTADISTICAS DE ACCIDENTALIDAD LABORAL

Tabla 114 Accidentalidad

CONCEPTO	ENERO	
Total de accidentes laborales	4	100%
CONCESION ALTO MAGDALENA S.A.S.	4	80%
CONSORCIO DE CONSTRUCCIÓN Y DISEÑOS ALTO MAGDALENA	0	0%
CONTRATISTAS	5	20%

Id	Nombre afiliado	Fecha	Descripción del accidente
1075251129	NELSON RAL GRISALES	08/01/2022	EL colaborador se encontraba realizando la actividad de control de tráfico en el por 66+830 de la m4508, sobre las 00:40 observa que un vehículo tipo npr No baja la velocidad y colisiona con los conos del pmt; en ese instante, el colaborador decide arrojar a la zona verde pero el vehículo se estrella Con los maletines, la flecha luminosa y alcanza a golpear al trabajador en su hombro derecho, generándole dolor en sus miembros superiores
1072747984	ROCIO ESTRADA	11/01/2022	El trabajador se encontraba caminado por los pasillos del cco y se dirigía a la cocina, en ese momento siente que un insecto pica cerca de su ojo Derecho.
53070256	MARIA ROJAS	24/01/2022	El trabajador se encontraba en la zona de cafetería del área de servicio de la uf3, cuando siente una picadura que le genera una leve inflamación.
4065432	JOSE URREA	26/01/2022	El operador de guadaña se encontraba realizando actividad de rocería con guadaña con otros compañeros, de repente un objeto proyectado por otro Guadañador sale proyectado y golpea su tercer dedo de la mano izquierda, lo que le genera un corte.
1.073.328.543	Michael fidel florido Beltran	11/01/2022	siendo el día 11 de enero del año 2022 sobre las 09:30 am, se encontraba el colaborador Michael fidel florido identificado con cédula número 1073328543 en el km 32+400 vía pto Bogotá - cambao, realizando labores rutinarias en vía junto con el equipo de topografía. al momento de realizar el anclaje de polines para los niveles de la finisher, el colaborador se posiciona agachado con vista al suelo para realizar el dicho anclaje. en medio de la maniobra sobre el nivel del suelo, un camión tipo estacas transita muy cerca a la delimitación del área sin fijarse la ubicación del trabajador y es cuando las copas de lujo del rin de la llanta delantera impactan el lado izquierdo del cuerpo del trabajador donde es arrojado a un costado libre de la vía. de inmediato el equipo de brigada del proyecto acude al lugar del evento la cual el trabajador comunicaba dolor de cabeza, dolor abdominal y falta de respiración, por tal razón se le brindan los primeros auxilios y es traslado en camilla al centro medico.

2.5.9 ENTREGA DE DOTACIÓN, EPP Y ELEMENTOS DE BIOSEGURIDAD

El personal de Concesión Alto Magdalena S.A.S., y sus contratistas cuentan con sus respectivas dotaciones y elementos de protección personal.

Se realizó entrega y reposición de EPP. Se realizaron charlas en cuanto a la importancia del uso de los Elementos de protección personal. Se realizó la inspección del estado y uso de EPP, se realizó entrega de elementos de bioseguridad para el personal vinculado al proyecto. (Ver anexo 4)

	REGISTRO FOTOGRÁFICO		F-08-03
			Versión: 04
			Fecha: 01-04-2016
PROYECTO VIAL GIRARDOT HONDA PUERTO SALGAR		UF No. 2	HOJA <u>3</u> DE <u>14</u>
REGISTRO FOTOGRÁFICO			
			
FOTOGRAFÍA N°:	3	FECHA: 21/01/2022	
LUGAR:	Estación de peaje Guataquí		
DESCRIPCIÓN:	Entrega de DOTACIÓN		

	REGISTRO FOTOGRÁFICO		F-08-03
			Versión: 04
			Fecha: 01-04-2016
PROYECTO VIAL GIRARDOT HONDA PUERTO SALGAR		UF No. 02	HOJA <u>4</u> DE <u>14</u>
REGISTRO FOTOGRÁFICO			
			
FOTOGRAFÍA N°:	4	FECHA: 21/01/2022	
LUGAR:	Corredor vial		
DESCRIPCIÓN:	Entrega de EPP		

	REGISTRO FOTOGRÁFICO		F-08-03
			Versión: 04
			Fecha: 01-04-2016
PROYECTO VIAL GIRARDOT HONDA PUERTO SALGAR		UF No. 3	HOJA <u>5</u> DE <u>14</u>
REGISTRO FOTOGRÁFICO			
			
FOTOGRAFÍA N°:	5	FECHA: 13/01/2022	
LUGAR:	Corredor vial		
DESCRIPCIÓN:	Entrega de EPP		

2.5.10 MEDIDAS ADELANTADAS POR EL CONCESIONARIO PARA LA PREVENCIÓN DEL COVID 19

Dentro del P-03-25 PLAN HSEQ COVID-19 y demás protocolo no objetados por la interventoría para los constructores (MECO Y PAVIMENTOS DE COLOMBIA) se establecieron las metodologías y acciones para disminuir y mitigar el riesgo de contagio y la propagación del COVID-19 para el personal Concesión Alto Magdalena S.A.S y sus partes interesadas, para ellos se realizaron las siguientes actividades las cuales son reportadas se forma semanal a la interventoría y a la ANI.

- Entrega de elementos bioseguros para el personal de operación (guantes según actividad, tapabocas y protector visual según actividad).
- Puntos de limpieza en las áreas contractuales, el cual consta de: lavado y desinfección de manos.
- Autoreporte de condiciones de salud antes de ingresar a las áreas contractuales y oficinas.
- Limpieza y desinfección de áreas de trabajo de acuerdo a programación.
- Charlas diarias de 5 minutos.
- Limpieza de herramientas, vehículos y equipos.
- Seguimiento al plan de vacuación.

Con corte a enero en total contamos con 195 casos sospechosos. Se han realizado 135 pruebas de las cuales el 47% corresponden a casos positivos y el 53% a casos negativos.



Ilustración 26 resultado de pruebas

Tabla 115 total casos con sintomatología COVID-19

NOMBRE	ÁREA	CARGO	FECHA INICIO DE SEGUIMIENTO
Laura Calvo	Operaciones	Jefe de Bascula	1/01/2021
Cesar Augusto Castillo Castillo	Mantenimiento	Soldador	4/01/2021
Alfonso Aragon Acuña	Mantenimiento	Ayudante de Soldador	4/01/2021
Victor Alfonso Olaya	Operaciones	Inspector Junior	4/01/2021
Maria Esperanza Nova	EPC	Auxiliar Administrativo	4/01/2021
Jose Emilson Moreno Chacon	EPC	Aparejador de grúa	4/01/2021
Niyireth Leal Lennis	Administrativo	Dir. Administrativo y de P.F	6/01/2021
Duvan Steven Rivera	Mantenimiento	Ayudante de Obra	6/01/2021
Jose Alfredo Bravo	Operaciones	Operador Carro Taller	10/01/2021
Jose Edison Henao Puentes	Operaciones	Operador de Grua	10/01/2021
Jhon Londoño	Mantenimiento	Inspector de mantenimiento	12/01/2021
Ana Maria Calderon Nuñez	SGL	Auxiliar HSEQ	23/01/2021
Julian David Velazques Giraldo	Mantenimiento	Ayudante de obra	25/01/2021
Luz Adriana Jimenez	Administrativo	analista de nomina	27/01/2021
Sandra Milena Payan	Operaciones	Recaudador de Peaje	4/02/2021
Gabriel Vanegas Triana	Mantenimiento	Ayudante de Obra	8/02/2021
Nelson Cardenas	Operaciones	Inspector Vial	9/02/2021
Sandra Milena Payan	Operaciones	Recaudador de Peaje	13/02/2021
Arnulfo Arias Vargas	Mantenimiento	Operador de Guadaña	22/02/2021
Jairo Augusto Lopez	Ambiental	Residente Forestal	2/03/2021

NOMBRE	ÁREA	CARGO	FECHA INICIO DE SEGUIMIENTO
Juan Jose Avendaño	Predial	Profesional Predial	2/03/2021
Kevin Stiven Ravagli	Operaciones	Aprendiz SENA	15/03/2021
Guillermo Pachon	Operaciones	Coordinador MYE	12/04/2021
Ingrid Caren Camargo Giraldo	Operaciones	Recaudador de Peaje	14/04/2021
Guillermo Torres Ramirez	Administrativo	Coordinador Contable	13/04/2021
Jorge Antonio Isaza Ariza	Operaciones	Inspector	4/05/2021
Cesar Libardo Ramirez	Predial	Conductor	3/05/2021
Yor William Camacho	Administrativo	Almacenista	3/05/2021
Tito Garcia Hernandez	Mantenimiento	Operador de Guadaña	30/04/2021
Luis Fernando Guisao	Mantenimiento	Operador de Guadaña	4/05/2021
Jorge Antonio Isaza Ariza	Operaciones	Inspector	8/05/2021
Jhonnatan Fernando Murcia Rey	Operaciones	Coordinador de ITS	15/05/2021
Julio Arturo Cruz Piñeros	Administrativo	Coordinador Gestión Documental	26/05/2021
Daniela Fernanda Morales Yaduro	Administrativo	Auxiliar Administrativo	26/05/2021
Eimy Carolina Farias	Administrativo	Auxiliar Contable	26/05/2021
John Ricardo Areavalo	Predial	Asesor Juridico de Expropiaciones	29/05/2021
Carlos Rincon	Operaciones	Jefe de Peaje	29/05/2021
Cesar Augusto Castillo Castillo	Mantenimiento	Soldador	29/05/2021
Yolanda Rocio Estrada Galindo	Predial	Auxiliar Administrativo	29/05/2021
Diana Montero	Administrativo	Contador Jr	28/05/2021
Alfonso Aragon Acuña	Mantenimiento	Auxiliar Soldadura	1/06/2021
Jhonnathan Steven	Predial	Profesional Predial	2/06/2021
Diego Armando Acevedo	Administrativo	Coordinador de TI	4/06/2021
Marby Romero Reyes	Operaciones	Supervisor de Peaje	9/06/2021
Jefferson Andrés Garay Osorio	Operaciones	Aprendiz SENA	6/06/2021
Jhon Rojo	Mantenimiento	Ayudante de Obra	10/06/2021
Jhonnatan Fernando Murcia Rey	Operaciones	Coordinador ITS	11/06/2021
John Javier Corredor	Operaciones	Operador de Carrotaller	13/06/2021
Angela Maria Rivera Castillo	Operaciones	Radioperador	13/06/2021

NOMBRE	ÁREA	CARGO	FECHA INICIO DE SEGUIMIENTO
Yngrid Natalia Moreno	Operaciones	Radioperador	13/06/2021
Cesar Gustavo Tellez Gomez	Operaciones	Conductor	14/06/2021
John Mauricio Gonzalez	Mantenimiento	Ayudante de Obra	15/06/2021
John Fredy Palacios	Mantenimiento	Ayudante de Obra	15/06/2021
Jose Lesmer Martinez	Operaciones	Ayudante de Obra	15/06/2021
Natalia Vargas Amaya	Operaciones	Radioperador	15/06/2021
Freddy Salguero	Mantenimiento	Conductor	16/06/2021
Edwin Arcadio Jimenez Giraldo	Operaciones	Inspector JR	16/06/2021
Anne Carolina Yara	Predial	Director predial	16/06/2021
Luis Alfonso Lozano	Mantenimiento	Operador de Guadaña	17/06/2021
Jessica Paola Vargas	Social	Profesional Social	17/06/2021
Gustavo Mahecha	Operaciones	Operador de Carrotaller	17/06/2021
Maria Carolina Rojas	Social	Coordinador social	18/06/2021
Yolanda Rocio Estrada Galindo	Predial	Auxiliar Administrativo	18/06/2021
Leidy Johanna Castiblanco	Social	Coordinador de PGS	18/06/2021
Carlos Andres Zarate	Social	Conductor	18/06/2021
Marly Rodriguez	Social	Coordinador de PGS	18/06/2021
Diana Marcela Cortes	Social	Coordinador de PGS	18/06/2021
Jhorman Alexander Ramirez	Mantenimiento	Ayudante de obra	17/06/2021
Gabriel Vanegas Triana	Mantenimiento	Ayudante de obra	17/06/2021
Monica Barrera	Operaciones	Radioperador	17/06/2021
Duvan Steven Rivera	Mantenimiento	Ayudante de Obra	17/06/2021
Diego Armando Acevedo	Sistemas	Coordinador de TI	18/06/2021
Andrea Liset Bejarano	Predial	Abogado Predial	18/06/2021
Claudia Lorena Algarra	Predial	Tecnico predial	18/06/2021
Juan Jose Avendaño	Predial	Profesional Predial	18/06/2021
Jhonnathan Steven	Predial	Profesional Predial	18/06/2021
Jose Emilson Moreno Chacon	EPC	Aparejador de grúa	18/06/2021
Luz Elena Cangrejo Uribe	Administrativo	Servicios generales	18/06/2021
Oscar Yimmy Ariza	Mantenimiento	Conductor	20/06/2021
Luz Adriana Jimenez	Administrativo	Analista de nomina	20/06/2021

NOMBRE	ÁREA	CARGO	FECHA INICIO DE SEGUIMIENTO
Benjamin Torres Vallejo	Administrativo	Conductor	21/06/2021
Diana Patricia Vasquez Segura	Predial	Abogado Predial	18/06/2021
Jhoan Leandro Bohorquez Cortés	Mantenimiento	Ayudante de Obra	23/06/2021
Camilo Andres Prada	Mantenimiento	Ayudante de Obra	24/06/2021
Ingrid Tatiana Mosquera Samper	Operaciones	Inspector de obra	24/06/2021
Leonardo Hernandez	Mantenimiento	Operador de Guadaña	24/06/2021
Diego Reyes	Operaciones	Auxiliar de seguridad vial	25/06/2021
Jorge Antonio Isaza Ariza	Operaciones	Inspector	28/06/2021
Javier Andres Alfaro	Operaciones	Operador Carro Taller	29/06/2021
Samir Antonio Echeverria	Mantenimiento	Ayudante de Obra	29/06/2021
Jaime Saenz	Mantenimiento	Ayudante de Obra	30/06/2021
Jose Aldemar Cortes Moreno	Mantenimiento	Ayudante de Obra	30/06/2021
Freddy Salguero	Mantenimiento	Conductor	5/07/2021
Diana Ubaldina Monsalve Perez	Operaciones	Recaudador de Peaje	7/07/2021
Ariel Alberto Avila Garcia	Ambiental	Ayudante de Obra	7/07/2021
Dennis Milena Puentes	Operaciones	Operaor de bascula	12/07/2021
Jovani Mancipe Guzman	Mantenimiento	Operador de Guadaña	12/07/2021
Leonardo Augusto Rueda Rey	OYM	Director de OyM	13/07/2021
Juan Esteban Rubiano	Ambiental	Ayudante de Obra	15/07/2021
Jaime Saenz	Mantenimiento	Ayudante de Obra	15/07/2021
Jefferson Herney Guzman Patiño	Mantenimiento	Ayudante de Obra	15/07/2021
Freddy Salguero	Mantenimiento	Conductor	16/07/2021
Jair Antonio Serna	Mantenimiento	Ayudante de Obra	22/07/2021
Cristian Camilo Isaza Cardenas	Operaciones	Inspector Jr	26/07/2021
Paola Andrea Barajas	Administrativo	Analista contable	12/08/2021
Leydy Vanessa Luna Gamboa	Administrativo	Auxiliar de Archivo	18/08/2021
Carlos Julio Samper Brochero	Mantenimiento	Ayudante de Obra	6/09/2021
Santiago Eduardo Lasprilla	Mantenimiento	Ayudante de Obra	27/09/2021
Hugor Rodrigo Beltran Beltran	Mantenimiento	Operador de Guadaña	22/10/2021
Sara Manuela Villamil	Juridica	Abogado	27/12/2021

Tabla 116 Casos Positivos

NOMBRE	N° CEDULA	ÁREA	CARGO	FECHA INICIO DE SEGUIMIENTO
Robinson David Bustos Isaza	1054562550	Ambiental	Auxiliar Ambiental	17/09/2020
Tito Fabián Ruiz Barajas	11442710	Ambiental	Ing. Residente Ambiental	21/09/2020
Jefferson Herney Guzmán Patiño	1105786891	Mantenimiento	Ayudante de Obra	21/09/2020
Jair Antonio Serna Granados	10182950	Mantenimiento	Ayudante de Obra	22/09/2020
Juan Miguel Osso Villanueva	7725176	SGI	Coord. HSEQ	28/09/2020
Alejandra Catalina Conde García	1054555210	Ambiental	Aprendiz SENA	9/10/2020
Jenny Alexandra Mendieta	1105784019	SGI	Aprendiz SENA	19/11/2020
Linda Yíssel Ortiz	1105784553	Operaciones	Radioperador	20/11/2020
Diana Marela Lugo Sanchez	65709753	Social	Coordinador de Programa	23/11/2020
Jorge Eduardo Beltran Vila	1144152085	Ambiental	Ing. Residente Ambiental	27/11/2020
Diana Marcela Cortes Perdomo	39579547	Social	Coord. del programa de S.V.	27/11/2020
Leonardo Augusto Rueda Rey	72166764	OYM	Director de OyM	30/11/2020
Jesús David Pérez Hernández	1143390945	Mantenimiento	Residente de Mantenimiento	30/11/2020
Juan Sebastián Riveros Santos	1098660491	Mantenimiento	Coord. de Mantenimiento	30/11/2020
José Ricaurte Cervera Gomez	93405236	Ambiental	Coord. Ambiental	30/11/2020
Jhon Alexander Olaya	1105783281	Ambiental	Ayudante de Obra	5/12/2020
José Sandalio Sanchez Bohoquez	17615212	Operaciones	Conductor	3/12/2020
Fredy David Ticora	2230531	Operaciones	Supervisor Electrónico	30/11/2020
Edson Admin Ruiz Molina	1105790150	Mantenimiento	Ayudante de Obra	14/12/2020
Luis Fernando Puentes	1105783176	Operaciones	Operador de Grúa	14/12/2020
Yolanda Orozco	24810167	Administrativo	Servicios generales	7/12/2020
Laura Calvo	1070586405	Operaciones	Jefe de Bascula	1/01/2021
Niyireth Leal Lennis	53037986	Administrativo	Dir. Administrativo y de P.F	6/01/2021
Víctor Alfonso Olaya	14327379	Operaciones	Inspector Junior	4/01/2021
Alfonso Aragón Acuña	14324305	Mantenimiento	Ayudante de Soldador	4/01/2021
Duvan Steven Rivera Rodríguez	1030629073	Mantenimiento	Ayudante de Obra	6/01/2021
Nelson Cárdenas	14323665	Operaciones	Inspector Vial	9/02/2021
Sandra Milena Payan	26646510	Operaciones	Recaudador de Peaje	13/02/2021
Arnulfo Arias Vargas	1105775226	Mantenimiento	Operador de Guadaña	22/02/2021
Guillermo Torres Ramírez	1016031485	Administrativo	Coordinador Contable	13/04/2021
Luis Fernando Guisao	3132142	Mantenimiento	Operador de Guadaña	4/05/2021
Julio Arturo Cruz Piñeros	1024532684	Administrativo	Coordinador Gestión Documental	26/05/2021
John Ricardo Arévalo	80155426	Predial	Asesor Jurídico de Expropiaciones	29/05/2021
Eimy Carolina Farías	1000929747	Administrativo	Auxiliar Contable	26/05/2021
Marby Romero Reyes	1069832216	Operaciones	Supervisor de Peaje	9/06/2021

NOMBRE	N° CEDULA	ÁREA	CARGO	FECHA INICIO DE SEGUIMIENTO
John Javier Corredor	2956515	Operaciones	Operador de Carro taller	13/06/2021
Cesar Augusto Castillo	1072748138	Mantenimiento	Soldador	29/05/2021
Jefferson Andrés Garay Osorio	1105786744	Operaciones	Aprendiz SENA	6/06/2021
Angela Maria Rivera Castillo	1105787405	Operaciones	Radioperador	13/06/2021
Luis Alfonso Lozano	10189192	Mantenimiento	Operador de Guadaña	17/06/2021
Jessica Paola Vargas	1070612028	Social	Profesional Social	17/06/2021
Edwin Arcadio Jimenez Giraldo	14326473	Operaciones	Inspector JR	16/06/2021
Diego Armando Acevedo	1098650746	Sistemas	Coordinador de TI	18/06/2021
Anne Carolina Yara	35378426	Predial	Director predial	16/06/2021
Luz Adriana Jimenez Ríos	52715665	Administrativo	Analista de Nomina	21/06/2021
Gustavo Mahecha	93434455	Operaciones	Operador de Carro taller	17/06/2021
Benjamín Torres Vallejo	2996981	Administrativo	Conductor	21/06/2021
Jhon Rojo	1110061149	Mantenimiento	Ayudante de Obra	10/06/2021
John Fredy Palacios	14274833	Mantenimiento	Ayudante de Obra	15/06/2021
José Lemer Martínez	14327008	Operaciones	Ayudante de Obra	15/06/2021
Natalia Vargas Amaya	1105786315	Operaciones	Radioperador	15/06/2021
Jhorman Alexander Ramírez	1105782795	Mantenimiento	Ayudante de obra	17/06/2021
Oscar Yimmy Ariza	14324824	Mantenimiento	Conductor	20/06/2021
Ingrid Tatiana Mosquera Samper	1105787930	Operaciones	Inspector de obra	24/06/2021
Samir Antonio Echeverría	78768299	Mantenimiento	Ayudante de Obra	29/06/2021
Aldemar Cortes	14327107	Mantenimiento	Ayudante de Obra	30/06/2021
Camilo Andres Prada	1105788717	Mantenimiento	Ayudante de Obra	24/06/2021
Freddy Salguero	14322874	Mantenimiento	Conductor	5/07/2021
Ariel Alberto Ávila García	1068815813	Ambiental	Ayudante de Obra	7/07/2021
Jovani Mancipe Guzmán	80735665	Mantenimiento	Operador de Guadaña	12/07/2021
Sara Manuela Villamil Quintero	1020821224	Jurídica	Abogado	27/12/2021
German Daniel Castillo	80039680	Operaciones	Coordinador Operaciones	7/01/2022
Edson Donar Perea	79653344	Operaciones	Inspector vial	13/01/2022

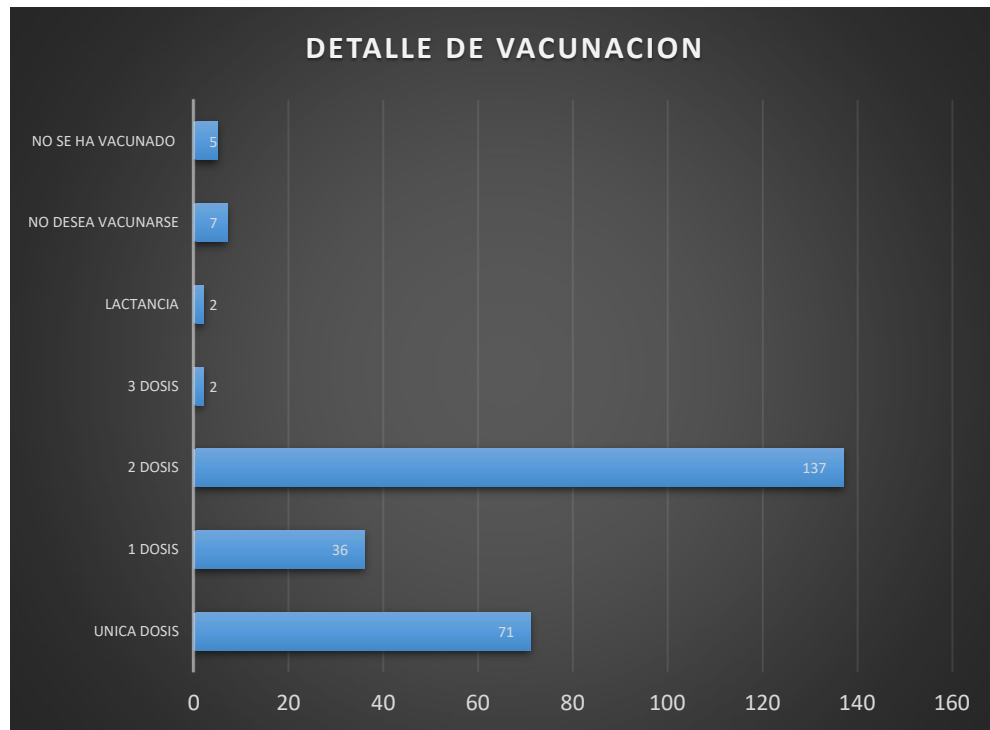
En cuantos a los contratistas, se han identificado 11 casos positivos los cuales listamos a continuación:

NOMBRE	N° CEDULA	ÁREA	CARGO	FECHA INICIO DE SEGUIMIENTO	RESULTADO
VIVIANA FORERO	28577148	Operaciones	SISMEDICA	11/12/2020	POSITIVO
ALBA CAPERA	1070611609	Operaciones	SISMEDICA	12/12/2020	POSITIVO
EDWIN AMARIS	1049320100	Operaciones	SISMEDICA	7/12/2020	POSITIVO
CARLOS MARTINEZ	80148675	Operaciones	SISMEDICA	24/12/2020	POSITIVO

MICHAEL FIDEL FLORIDO BELTRÁN	1073328543	Construcción	MECO	17/06/2021	POSITIVO - 21-06-2021
NERLY YISNEY GUZMAN HOYOS	1106712876	Operaciones	SISMEDICA	14/06/2021	POSITIVO - 25/06/2021
LINA MARIA PARRA BELTRAN	1.013.662.948	Oficina/Campo	Coordinador SST	16/06/2021	Positivo
JHONATAN SEGURA CORTES	1.013.585.797	Oficina/Campo	Coordinador Forestal	16/06/2021	Positivo
Diana Cárdenas	63451021	MECO	MECO	3/07/2021	POSITIVO - 08/07/2021
VIKI FERNANDA LOPEZ5	784900	MECO	MECO	10/08/2021	12/08/2021
JAIME URQUIZA	10180448	MECO	MECO	26/08/2021	26/08/2021

Los setenta y un (72) casos positivos se encuentran reintegrados. Durante el mes de enero no se reportan casos positivos.

A corte de este mes, contamos con un 95% de avance de vacunacion, el cual se encuetrá discriminado de la siguiente manera:





 CONCESION ALTO MAGDALENA	REGISTRO FOTOGRÁFICO		F-08-03
			Versión: 04
			Fecha: 01-04-2016
PROYECTO VIAL GIRARDOT HONDA PUERTO SALGAR	UF No.5	HOJA 6 DE 14	
REGISTRO FOTOGRÁFICO			
			
FOTOGRAFÍA N°:	6	FECHA: 31/01/2022	
LUGAR:	Estación de pesaje San Lorenzo		
DESCRIPCIÓN:	Desinfección de mano		

	REGISTRO FOTOGRÁFICO		F-08-03
			Versión: 04
	Fecha: 01-04-2016		HOJA 7 DE 14
PROYECTO VIAL GIRARDOT HONDA PUERTO SALGAR		UFNo. 2	
REGISTRO FOTOGRÁFICO			
			
23 ene. 2022 17:11:36			
FOTOGRAFÍA N°:	7	FECHA: 23/01/2022	
LUGAR:	Ambulancia		
DESCRIPCIÓN:	Limpieza y desinfección de puestos de trabajo		

	REGISTRO FOTOGRÁFICO		F-08-03
			Versión: 04
	Fecha: 01-04-2016		HOJA 8 DE 14
PROYECTO VIAL GIRARDOT HONDA PUERTO SALGAR		UF No.5	
REGISTRO FOTOGRÁFICO			
			
FOTOGRAFÍA N°:	8	FECHA: 18/01/2022	
LUGAR:	Estación de peaje brisas		
DESCRIPCIÓN:	Pausa activa		

	REGISTRO FOTOGRÁFICO		F-08-03
			Versión: 04
			Fecha: 01-04-2016
PROYECTO VIAL GIRARDOT HONDA PUERTO SALGAR		UF No.5	HOJA 9 DE 14
REGISTRO FOTOGRÁFICO			
			
FOTOGRAFÍA N°:	9	FECHA: 31/01/2022	
LUGAR:	Estación de peaje Cambao		
DESCRIPCIÓN:	Inspección de extintor		

	REGISTRO FOTOGRÁFICO		F-08-03
			Versión: 04
			Fecha: 01-04-2016
PROYECTO VIAL GIRARDOT HONDA PUERTO SALGAR		UF No.3	HOJA 10 DE 14
REGISTRO FOTOGRÁFICO			
			
FOTOGRAFÍA N°:	10	FECHA: 10/13/2022	
LUGAR:	Estación de san Lorenzo UF2		
DESCRIPCIÓN:	Inspección de botiquín		

	REGISTRO FOTOGRÁFICO		F-08-03
			Versión: 04
			Fecha: 01-04-2016
PROYECTO VIAL GIRARDOT HONDA PUERTO SALGAR		UF No. 3	HOJA 11 DE 14
REGISTRO FOTOGRÁFICO			
			
FOTOGRAFÍA N°:	11	FECHA: 17/01/2022	
LUGAR:	CCO		
DESCRIPCIÓN:	Recarga de gel para desinfección de manos		

2.5.11 INSPECCIONES DE ELEMENTOS DE EMERGENCIA

Se realizó inspección de elementos de emergencia evidenciando que estos se encuentran en buen estado para ser utilizados en la atención de emergencias. (Ver anexo 5)

Tabla 117 Inventario de elementos de emergencias

UBICACIÓN	CLASE	CAPACIDAD	FECHA DE EXPEDICIÓN
BASCULA SAN LORENZO			
Bascula Derecha - Planta Eléctrica	ABC	20 Lbs	OK
Bascula Derecha - Cuarto Electrico	HcFc	9000 gramos	OK
Bascula Derecha - Pasillo principal	CO2	30 Lbs	OK
Bascula Derecha - Pasillo principal / Baños	ABC	20 Lbs	OK
Bascula Derecha - Pasillo oficina	Solkaflam	9000 Gramos	OK
Bascula Izquierda - Oficina	HcFc	9000 gramos	OK
Bascula Izquierda - Pasillo Principal	CO2	30 Lbs	OK

Bascula Izquierda - Cuarto Rack	HcFc	9000 gramos	OK
PEAJE GUATAQUI			
Pasillo Cafetería	ABC	10 Lbs	OK
Cuarto Rack	HcFc	9000 Gramos	OK
Planta Eléctrica	ABC	20 Lbs	OK
Cuarto Eléctrico	HcFc	9000 Gramos	OK
Parte exterior Oficina Recaudo	CO2	30 Lbs	OK
Oficina de Recaudo	HcFc	9000 Gramos	OK
Caseta # 1	ABC	20 Lbs	OK
Caseta # 2 derecha	HcFc	9000 Gramos	OK
Caseta # 2 izquierda	HcFc	9000 Gramos	OK
Caseta # 3	ABC	20 Lbs	OK
AREA DE SERVICIO PR 80 + 450			
Gabinete # 1	ABC	10 Lbs	OK
Gabinete # 2	ABC	10 Lbs	OK
Gabinete # 3	ABC	10 Lbs	OK
Gabinete # 4	ABC	10 Lbs	OK
Gabinete # 5	ABC	10 Lbs	OK
Planta Eléctrica	ABC	20 Lbs	OK
Cuarto Rack	HcFc	9000 Gramos	OK
Entrada Baños	HcFc	3700 Gramos	OK
CCO			
Comedor	ABC	20 Lbs	OK
Cuarto Rack	HcFc	9000 Gramos	OK
Oficina de Atención al Usuario	HcFc	9000 Gramos	OK
Pasillo Entrada CCO	HcFc	9000 Gramos	OK
Interior Oficina CCO	HcFc	3700 Gramos	OK
Planta Eléctrica	ABC	20 Lbs	OK
PEAJE CAMBAO			
Pasillo Cafetería	HcFc	9000 Gramos	OK
Cuarto Rack	HcFc	9000 Gramos	OK
Planta Eléctrica	ABC	20 Lbs	OK
Parte exterior Oficina Recaudo	CO2	30 Lbs	OK

Pasillo Oficina de Recaudo	ABC	10 Lbs	OK
Caseta # 1	ABC	20 Lbs	OK
Caseta # 2 derecha	HcFc	9000 Gramos	OK
Caseta # 2 izquierda	HcFc	9000 Gramos	OK
Caseta # 3	ABC	20 Lbs	OK
AREA DE SERVICIO PR 18 + 500			
Gabinete # 1	ABC	10 Lbs	OK
Gabinete # 2	ABC	20 Lbs	OK
Gabinete # 3	ABC	20 Lbs	OK
Gabinete # 4	ABC	20 Lbs	OK
Gabinete # 5	ABC	20 Lbs	OK
Planta Eléctrica	ABC	20 Lbs	OK
Cuarto Rack	HcFc	9000 Gramos	OK
Oficina 1	ABC	20 Lbs	OK
Oficina 2	HcFc	3700 Gramos	OK
Enfermería	ABC	20 Lbs	OK
Entrada Baños	CO2	30 Lbs	OK
PEAJE BRISAS			
Pasillo Cafetería	ABC	10 Lbs	OK
Cuarto Rack	HcFc	9000 Gramos	OK
Planta Eléctrica	ABC	20 Lbs	OK
Cuarto Eléctrico	HcFc	9000 Gramos	OK
Pasillo Oficina de Recaudo	HcFc	9000 Gramos	OK
Caseta # 1 izquierda	ABC	20 Lbs	OK
Caseta # 1 derecha	CO2	30 Lbs	OK
Caseta # 2 derecha	Solkaflam	9000 Gramos	OK
Caseta # 2 izquierda	HcFc	9000 Gramos	OK
Caseta # 3	ABC	20 Lbs	OK
BASCULA BRISAS			
Bascula Derecha - Planta Eléctrica	ABC	20 Lbs	OK
Bascula Derecha - Cuarto Electrico	Solkaflam	9000 Gramos	OK
Bascula Derecha - Pasillo principal / Baños	CO2	30 Lbs	OK
Bascula Derecha - Pasillo oficina	Solkaflam	9000 Gramos	OK

Bascula Izquierda - Pasillo Principal	ABC	20 Lbs	OK
Bascula Izquierda - Pasillo Principal	CO2	30 Lbs	OK
Bascula Izquierda - Cuarto Rack	Solkaflam	9000 Gramos	OK

Tabla 118 Botiquines y camillas

ÁREA CONTRACTUAL	CANTIDAD
ESTACIÓN DE PESAJE SAN LORENZO	2
ESTACIÓN DE PEAJE GUATAQUÍ	1
ÁREA DE SERVICIO	1
CCO	1
ESTACIÓN DE PEAJE CAMBAO	1
ÁREA DE SERVICIO UF5	1
ESTACIÓN DE PEAJE BRISAS	1
ESTACIÓN DE PESAJE BRISAS	2
OFICINA HONDA	1
OFICINA BOGOTÁ	1
VEHÍCULOS	11
TOTAL	23

2.5.12 INSPECCIONES DE SEGURIDAD VIAL

Durante el desarrollo de actividades de obra, atención de incidentes y/o accidentes sobre el corredor vial se realizó la ubicación de señalización y dispositivos de seguridad vial. El personal de Inspección vial realiza la verificación al cumplimiento de los PMT instalados, para este mes se realizaron 4 inspecciones. (Ver anexo 6).

	REGISTRO FOTOGRÁFICO		F-08-03
			Versión: 04
			Fecha: 01-04-2016
PROYECTO VIAL GIRARDOT HONDA PUERTO SALGAR	UF No.4	HOJA 12 DE 14	
REGISTRO FOTOGRÁFICO			
			
FOTOGRAFÍA N°:	12	FECHA: 17/01/2022	

LUGAR:	Corredor vial
DESCRIPCIÓN:	Inspección de kit de aproximación

	REGISTRO FOTOGRÁFICO		F-08-03
			Versión: 04
			Fecha: 01-04-2016
PROYECTO VIAL GIRARDOT HONDA PUERTO SALGAR	UF No. 1	HOJA 13 DE 14	
REGISTRO FOTOGRÁFICO			
			
FOTOGRAFÍA N°:	13	FECHA: 22/01/2022	
LUGAR:	Corredor vial		
DESCRIPCIÓN:	Elementos para Control de PMT		

2.5.13 CONTROL DE RIESGO VIAL

Dentro de los controles del PESV, cada vehículo vinculado al proyecto cuenta con dispositivo GPS el cual nos permite realizar seguimiento a los hábitos de conducción.

Tabla 119 Flota de vehículos

EMPRESA	VEHÍCULOS	CANTIDAD	VEHÍCULOS CON DISPOSITIVO	IDONEIDAD
CONCESION ALTO MAGDALENA S.A.S	CAMIONETA	10	10	10
	CARRO TALLER	2	2	8
	AMBULANCIA	3	3	9
	GRUA PLANCHÓN	2	2	8
	CAMIÓN	2	2	2
	GRUA GANCHO	2	2	8
	BUSETA	2	2	2
MECO	47-18 Finisher	1	N/A	N/A
	Vibro compactador	3	N/A	N/A
	42-27 Barredora	1	N/A	N/A
	Retroexcavadora	1	N/A	N/A
	Fresadora	1	N/A	N/A
	Excavadora	1	N/A	N/A
	Camión liviano	1	1	1
	Camioneta	2	2	2
	VOLQUETA	6	6	6
CAMIÓN TANQUE	1	1	1	

EMPRESA	VEHÍCULOS	CANTIDAD	VEHÍCULOS CON DISPOSITIVO	IDONEIDAD
MASSEQ	Volqueta DT THR 433	5	5	5
	Camioneta Doble Cabina de estacas THQ 139	1	1	1
	VANS de 8 pasajeros TUL898	1	1	1

2.5.14 INSPECCIONES DE VEHICULOS DE OPERACIÓN

Para este mes se desarrollaron inspecciones de vehículos de la operación con el fin de indentificar hallazgos que permitan mejorar el estado de estos. (Ver anexo 7)

2.5.15 MEJORA CONTINUA

Tabla 120 mejoras al SGSST

ACCIÓN DE MEJORA	ESTADO
Entrenamiento de sistema comando incidente	Cumplido

2.5.16 REALIZACION DE PAUSAS ACTIVAS

Las pausas activas se continúan realizando en los diferentes frentes de trabajo tanto para el personal administrativo como para el operativo.

	REGISTRO FOTOGRÁFICO		F-08-03
			Versión: 04
	PROYECTO VIAL GIRARDOT HONDA PUERTO SALGAR		UF No. UF 5
REGISTRO FOTOGRÁFICO			
			
FOTOGRAFÍA N°:	14	FECHA: 18/01/2022	
LUGAR:		Corredor vial	
DESCRIPCIÓN:		Pausas activas	

2.5.17 PRUEBAS DE ALCOHOLIMETRIA

Para el mes de diciembre se realizaron 25 pruebas alcoholimetría sin ningún positivo. (Ver anexo 8)

2.6 OPERACIONES

2.6.1 ASPECTOS DE OPERACIÓN

Durante el mes de enero del presente año 2022, se dio continuidad a las actividades de monitoreo de vía, atención a los usuarios, incidentes y accidentes, con los recursos propios de la Concesión para tal fin, como lo son las ambulancias, grúas para movilizar vehículos pesados, grúas para movilizar vehículos livianos y carros taller para asistir a los usuarios de la vía.

En el siguiente cuadro se incluyen todas las actividades propias de la operación con los usuarios de la vía.


		<h1>CONCESION ALTO MAGDALENA</h1>	
		Base de datos consolidado de Atenciones Operación Mensual	
		Periodo:	01 a 31 enero de 2022
		Fecha de actualización de informe	31-ene-22
RESUMEN			
1	Servicios de Grúa		165
2	Servicios de Carro taller		16
3	Servicios de Ambulancia		34
3.1	Servicios de Ambulancia en accidentes de tránsito		25
3.2	Servicios de Ambulancia a la comunidad		9
4	Novedades en Postes S.O.S.		152
5	Cierres de la vía		1
6	Cantidad de accidentes		19
6.1	Cantidad de accidentes con muertos		0
6.2	Cantidad de muertos en accidentes de tránsito		0
6.3	Cantidad de accidentes con heridos graves		3
6.4	Cantidad de accidentes con heridos leves		17
6.5	Cantidad de heridos graves en accidentes de tránsito		3
6.6	Cantidad de heridos leves en accidentes de tránsito		30
6.7	Vehículos involucrados		23
7	Servicios de Inspección Vial		19
8	Cantidad Incidentes		0
9	Cantidad servicios cancelados de Grúa y Carro taller		8
10	Solicitudes Paso de Cargas Extradimensionadas y/o Extrapesadas		32

Tabla 121. Base de datos consolidado de Atención Operación Mensual

2.6.2 ACCIDENTES

Durante el presente mes, se presentaron en la vía 19 accidentes de tránsito, que dejaron en total 3 personas con heridas graves y 30 personas con heridas leves, eventos que fueron atendidos de manera eficaz por la concesión dentro de los tiempos contractuales exigidos con ayuda de los recursos de apoyo como la ambulancia, grúas, carro taller y personal de operaciones atendieron los diversos accidentes presentados a lo largo del corredor vial, en conjunto con la Policía Nacional – Dirección de Tránsito y Transporte..

La siguiente tabla consolida el histórico de accidentalidad en el corredor:

Tabla 122 Consolidado Historico de Accidentalidad a enero 2022

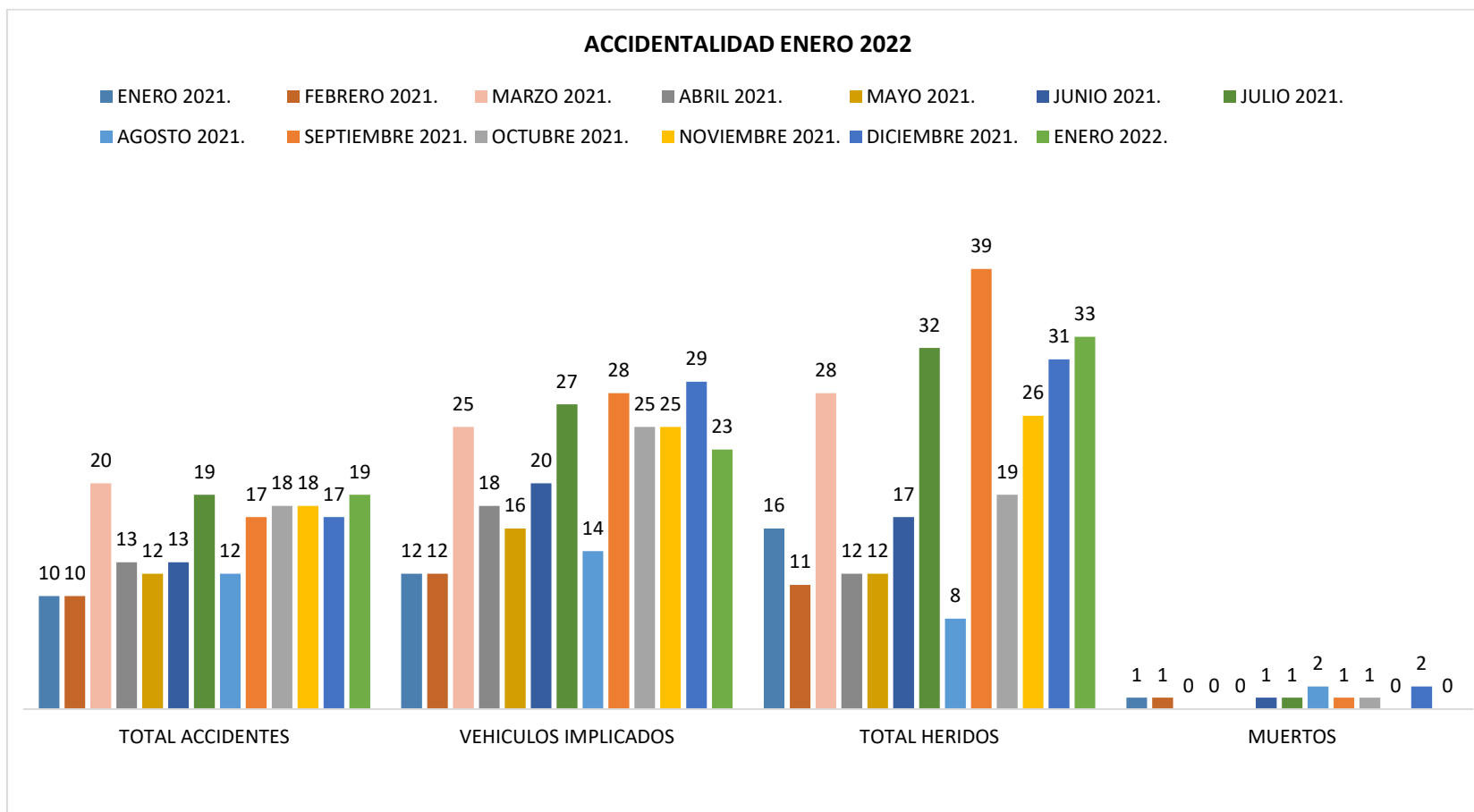
ATENCION ACCIDENTES Y HERIDOS																
ACCIDENTES	SERVICIOS AMBULANCIA				ACCIDENTES DE TRANSITO							UNIDAD FUNCIONAL				
	TIEMPO DE RESPUESTA	CANTIDAD ATENCIONES	SERVICIOS COMUNIDAD	PROMEDIO (KM)	TOTAL ACCIDENTES	HERIDOS GRAVES	HERIDOS LEVES	VEHICULOS IMPLICADOS	ILESOS	TOTAL HERIDOS	MUERTOS	UF1	UF2	UF3	UF4	UF5
NOVIEMBRE 2014.	00:19:12	3	0	11.60	5	0	5	3	0	5	0	0	1	0	0	4
DICIEMBRE 2014.	00:06:48	5	1	16.67	5	3	4	6	4	7	1	0	2	1	0	2
ENERO 2015.	00:06:58	36	22	13.09	14	1	15	16	1	16	0	0	11	2	1	0
FEBRERO 2015.	00:12:02	28	13	18.28	14	7	14	17	2	21	1	0	9	3	1	1
MARZO 2015.	00:14:17	18	3	15.39	17	3	18	17	7	21	0	0	9	1	3	4
ABRIL 2015.	00:18:46	17	5	17.44	14	0	15	15	13	15	0	0	4	4	2	4
MAYO 2015.	00:11:56	15	6	10.95	13	1	12	16	13	13	0	0	6	1	1	5
JUNIO 2015.	00:06:03	19	11	7.30	13	0	11	17	10	11	0	0	7	1	1	4
JULIO 2015.	00:09:46	29	16	9.30	17	3	15	21	9	18	2	0	2	1	3	11
AGOSTO 2015.	00:11:22	38	15	11.30	26	2	28	29	5	30	1	0	9	4	4	9
SEPTIEMBRE 2015.	00:11:20	18	7	12.40	16	1	13	20	6	14	1	0	4	3	1	8
OCTUBRE 2015.	00:11:02	34	15	10.76	22	2	33	32	19	35	1	0	4	5	0	13
NOVIEMBRE 2015.	00:09:28	33	18	8.70	20	1	19	26	13	20	0	0	6	5	2	7
DICIEMBRE 2015.	00:09:35	30	11	20.45	25	0	18	35	39	18	0	0	5	4	4	12
ENERO 2016.	00:11:43	35	12	19.92	30	3	31	40	26	34	0	0	10	8	4	8
FEBRERO 2016.	00:13:27	15	5	14.00	15	0	16	19	14	16	0	0	5	2	2	6
MARZO 2016.	00:14:05	23	15	20.87	13	3	9	15	12	12	0	0	4	5	2	2

ATENCIÓN ACCIDENTES Y HERIDOS																	
ACCIDENTES	SERVICIOS AMBULANCIA				ACCIDENTES DE TRANSITO								UNIDAD FUNCIONAL				
	TIEMPO DE RESPUESTA	CANTIDAD ATENCIONES	SERVICIOS COMUNIDAD	PROMEDIO (KM)	TOTAL ACCIDENTES	HERIDOS GRAVES	HERIDOS LEVES	VEHICULOS IMPLICADOS	ILESOS	TOTAL HERIDOS	MUERTOS	UF1	UF2	UF3	UF4	UF5	
ABRIL 2016.	00:13:16	30	16	12.70	17	1	20	25	24	21	1	0	6	2	3	6	
MAYO 2016.	00:15:04	31	16	13.87	20	5	18	32	44	23	2	0	2	4	5	9	
JUNIO 2016.	00:12:33	36	21	16,10	22	1	19	27	33	20	0	0	3	7	2	10	
JULIO 2016.	00:09:40	30	21	14,36	14	0	17	17	13	17	0	0	2	3	3	6	
AGOSTO 2016.	00:08:18	34	21	8,56	23	1	15	31	60	16	0	0	6	2	3	12	
SEPTIEMBRE 2016.	00:13:15	28	15	12,60	14	3	18	18	12	21	0	0	2	5	0	7	
OCTUBRE 2016.	00:10:35	31	13	12.88	23	2	23	31	37	25	0	0	7	3	4	9	
NOVIEMBRE 2016.	00:15:46	35	20	18.22	18	5	11	25	20	16	1	0	2	4	5	7	
DICIEMBRE 2016.	00:08:48	24	15	11.48	22	2	16	32	53	18	0	0	2	1	5	14	
ENERO 2017.	00:13:05	33	9	15.51	29	3	29	42	24	32	0	0	7	3	6	13	
FEBRERO 2017.	00:10:40	18	9	9.10	11	1	11	19	48	12	0	0	3	1	2	5	
MARZO 2017.	00:14:47	19	9	27.71	13	3	8	20	69	11	0	0	1	0	4	8	
ABRIL 2017.	00:16:55	33	14	21.25	24	2	18	32	26	20	0	0	8	4	2	10	
MAYO 2017.	00:12:49	22	4	9.76	21	1	16	24	54	17	0	0	3	5	7	6	
JUNIO 2017.	00:09:00	27	15	24.21	19	1	10	27	25	11	0	0	2	2	6	9	
JULIO 2017.	00:12:54	29	11	14.65	27	0	22	40	34	22	3	0	5	5	6	11	
AGOSTO 2017.	00:11:07	27	14	16.66	23	0	28	30	15	28	1	0	4	2	10	7	
SEPTIEMBRE 2017.	00:11:50	23	6	10.35	19	2	15	26	6	17	0	0	4	4	5	6	
OCTUBRE 2017.	00:12:18	23	7	15.31	23	1	22	28	5	23	0	0	5	1	4	13	

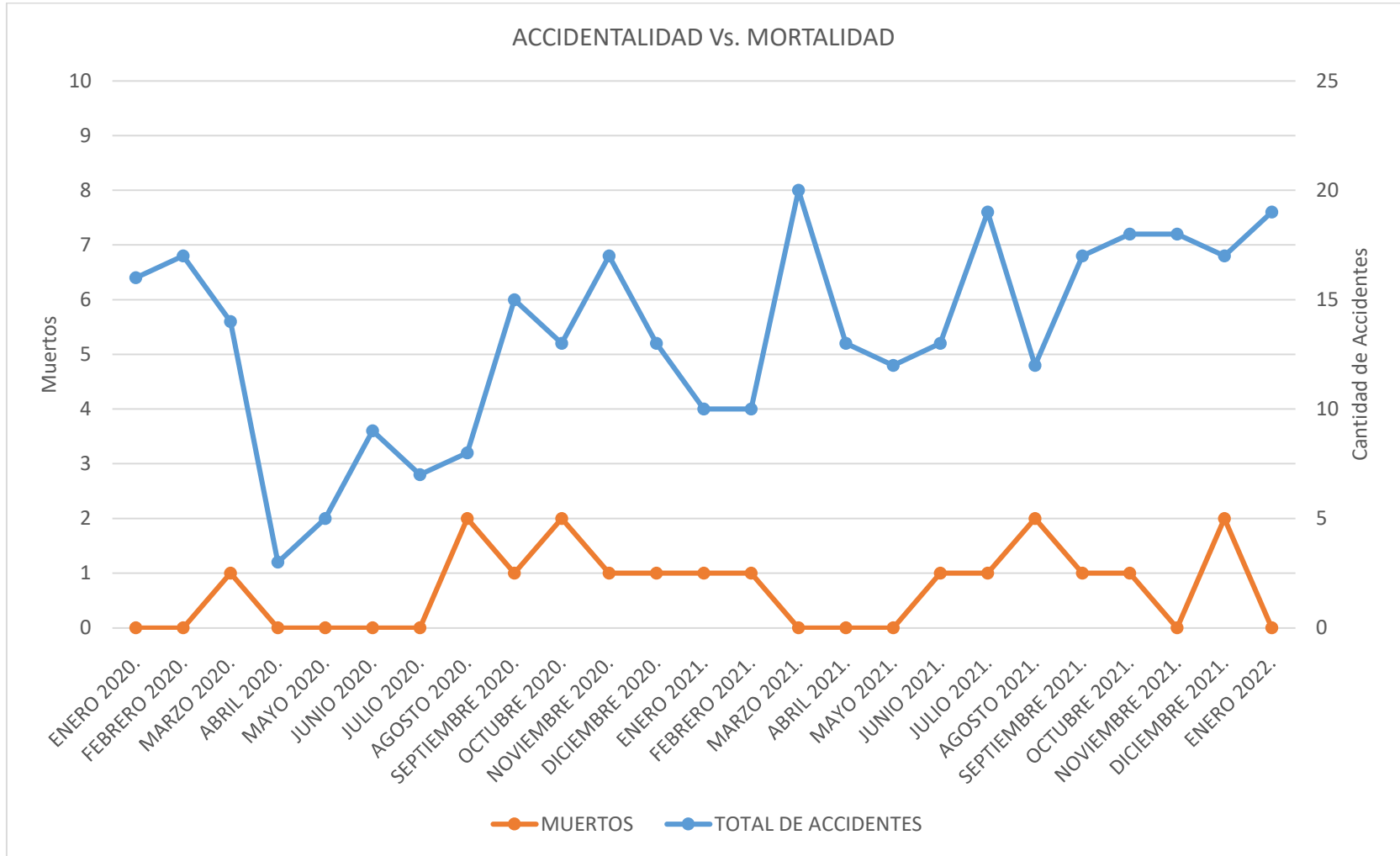
ATENCIÓN ACCIDENTES Y HERIDOS																	
ACCIDENTES	SERVICIOS AMBULANCIA				ACCIDENTES DE TRANSITO								UNIDAD FUNCIONAL				
	TIEMPO DE RESPUESTA	CANTIDAD ATENCIONES	SERVICIOS COMUNIDAD	PROMEDIO (KM)	TOTAL ACCIDENTES	HERIDOS GRAVES	HERIDOS LEVES	VEHICULOS IMPLICADOS	ILESOS	TOTAL HERIDOS	MUERTOS	UF1	UF2	UF3	UF4	UF5	
NOVIEMBRE 2017.	00:11:54	20	6	24.23	25	4	20	33	33	24	3	0	3	5	6	11	
DICIEMBRE 2017.	00:14:22	24	5	26.36	26	3	22	38	52	25	1	0	2	6	4	14	
ENERO 2018.	00:12:53	17	3	13.49	25	5	27	43	36	32	1	0	5	3	5	12	
FEBRERO 2018.	00:13:45	12	4	24.95	15	2	16	22	4	18	0	0	2	2	4	7	
MARZO 2018.	00:16:05	11	3	31.51	20	2	16	25	81	18	0	0	2	4	5	9	
ABRIL 2018.	00:10:23	18	11	19.49	13	0	14	17	11	14	0	0	3	3	1	6	
MAYO 2018.	00:09:05	11	5	14.73	14	3	17	18	7	20	0	0	2	2	3	7	
JUNIO 2018.	00:05:26	14	5	12.13	13	1	11	18	10	12	0	0	1	2	1	9	
JULIO 2018.	00:08:28	15	4	13.46	13	1	11	21	8	12	0	1	2	2	3	5	
AGOSTO 2018.	00:11:25	12	3	13.50	11	1	11	13	7	12	2	0	1	0	4	6	
SEPTIEMBRE 2018.	00:10:03	18	7	12.73	15	5	10	20	9	15	1	0	1	4	2	8	
OCTUBRE 2018.	00:10:25	24	4	15.96	19	0	14	29	23	14	0	0	2	3	2	12	
NOVIEMBRE 2018.	00:08:24	30	14	11.14	16	1	12	27	20	13	2	1	1	3	4	7	
DICIEMBRE 2018.	00:09:50	23	7	20.84	20	1	20	29	19	21	2	1	2	3	3	11	
ENERO 2019.	00:08:13	24	7	14.47	16	0	21	20	6	21	0	0	4	2	3	7	
FEBRERO 2019.	00:11:40	24	8	14.90	13	0	9	18	11	9	0	0	3	1	2	7	
MARZO 2019.	00:08:02	29	6	16.33	15	5	18	22	10	23	2	1	3	1	3	7	
ABRIL 2019.	00:11:26	23	8	18.24	14	0	13	19	8	13	0	0	2	4	5	3	

ATENCIÓN ACCIDENTES Y HERIDOS																	
ACCIDENTES	SERVICIOS AMBULANCIA				ACCIDENTES DE TRANSITO								UNIDAD FUNCIONAL				
	TIEMPO DE RESPUESTA	CANTIDAD ATENCIONES	SERVICIOS COMUNIDAD	PROMEDIO (KM)	TOTAL ACCIDENTES	HERIDOS GRAVES	HERIDOS LEVES	VEHICULOS IMPLICADOS	ILESOS	TOTAL HERIDOS	MUERTOS	UF1	UF2	UF3	UF4	UF5	
MAYO 2019.	00:07:52	22	12	22.00	10	0	11	11	7	11	0	0	2	2	2	4	
JUNIO 2019.	00:11:45	16	3	18.32	12	5	6	17	3	11	1	0	1	2	3	6	
JULIO 2019.	00:12:50	18	6	13.82	12	6	28	18	13	34	0	0	3	1	0	8	
AGOSTO 2019.	00:10:04	32	12	20.09	17	4	15	22	6	19	0	0	3	4	3	7	
SEPTIEMBRE 2019.	00:09:41	25	9	10.54	12	0	8	15	3	8	1	0	1	2	3	6	
OCTUBRE 2019.	00:13:22	35	12	19.26	17	6	7	20	6	20	1	1	0	3	4	9	
NOVIEMBRE 2019.	00:15:08	23	5	18.02	12	4	11	14	15	15	1	0	2	4	0	6	
DICIEMBRE 2019.	00:14:53	18	2	12.03	12	1	5	18	7	6	0	0	0	2	4	6	
ENERO 2020.	00:12:03	23	4	16.93	16	2	14	18	11	16	0	0	3	4	4	5	
FEBRERO 2020.	00:09:18	24	5	11.31	20	5	9	21	3	14	0	0	2	8	1	6	
MARZO 2020.	00:15:37	23	2	26.04	14	3	22	16	11	25	1	1	3	5	2	3	
ABRIL 2020.	00:10:45	4	1	10.48	3	0	2	3	2	2	0	0	0	2	0	1	
MAYO 2020.	00:07:53	8	1	13.37	5	2	2	7	6	4	0	1	1	0	0	3	
JUNIO 2020.	00:15:35	12	0	21.30	9	2	0	11	10	2	0	0	1	2	3	3	
JULIO 2020.	00:10:06	10	1	15.49	7	0	5	9	3	5	0	0	1	3	2	1	
AGOSTO 2020.	00:16:00	19	9	20.98	8	0	5	8	5	5	2	0	2	2	1	3	
SEPTIEMBRE 2020.	00:10:24	20	5	14.37	15	2	17	20	2	19	0	0	3	2	2	8	
OCTUBRE 2020.	00:14:34	19	1	17.12	13	1	15	17	16	16	2	0	1	4	3	5	

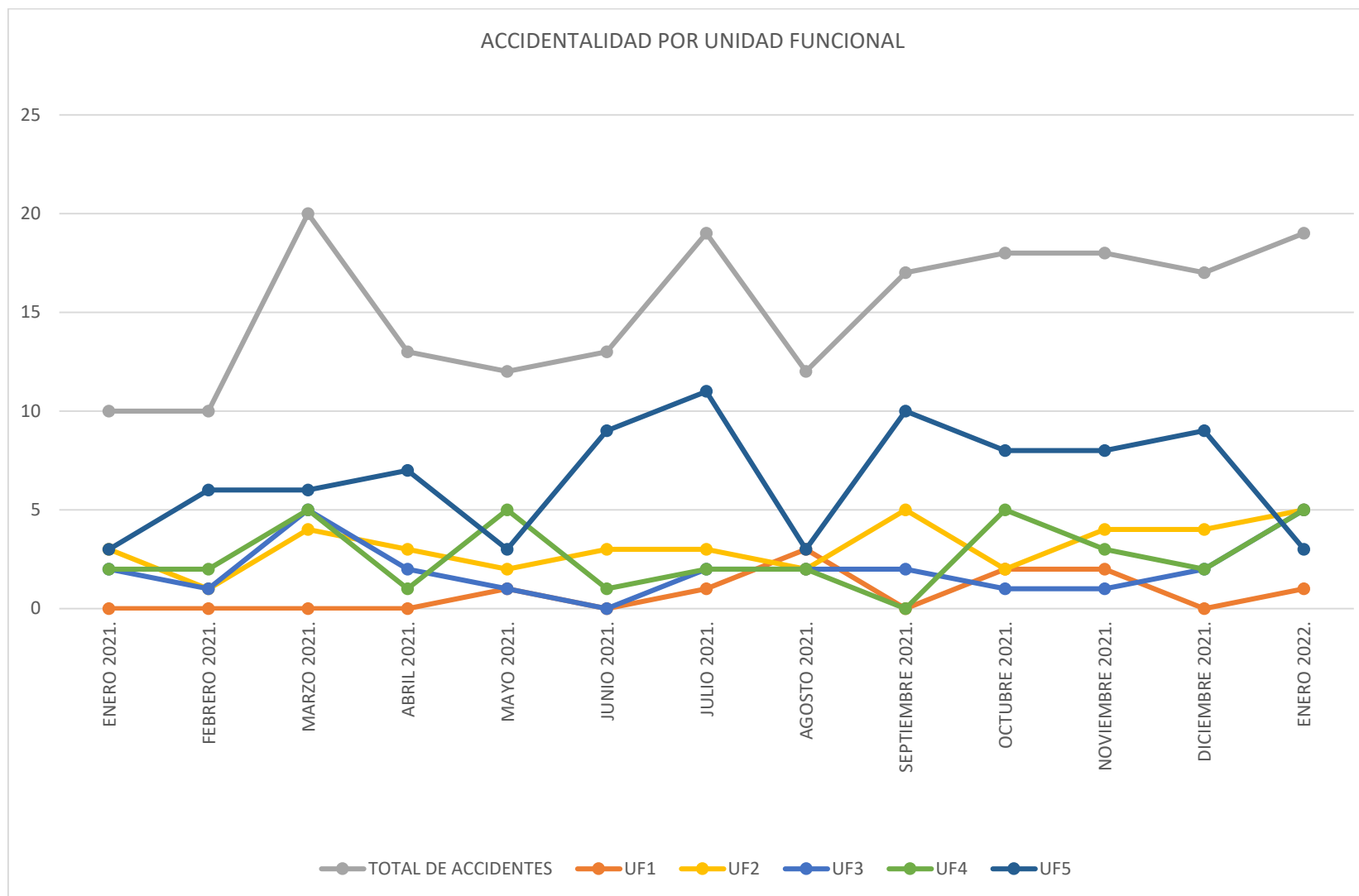
ATENCIÓN ACCIDENTES Y HERIDOS																	
ACCIDENTES	SERVICIOS AMBULANCIA				ACCIDENTES DE TRANSITO								UNIDAD FUNCIONAL				
	TIEMPO DE RESPUESTA	CANTIDAD ATENCIONES	SERVICIOS COMUNIDAD	PROMEDIO (KM)	TOTAL ACCIDENTES	HERIDOS GRAVES	HERIDOS LEVES	VEHICULOS IMPLICADOS	ILESOS	TOTAL HERIDOS	MUERTOS	UF1	UF2	UF3	UF4	UF5	
NOVIEMBRE 2020.	01:13:34	23	1	12.611	17	3	11	24	16	14	1	1	2	4	4	6	
DICIEMBRE 2020.	00:16:17	25	6	15.88	13	2	12	15	13	14	1	1	2	3	3	4	
ENERO 2021.	0:15:00	15	4	16,00	10	1	15	12	5	16	1	0	3	2	2	3	
FEBRERO 2021.	0:16:37	13	3	12,45	10	0	11	12	4	11	1	0	1	1	2	6	
MARZO 2021.	0:15:00	25	4	16,36	20	2	26	25	22	28	0	0	4	5	5	6	
ABRIL 2021.	0:15:17	21	0	11,03	13	1	11	18	10	12	0	0	3	2	1	7	
MAYO 2021.	0:14:30	23	3	16,76	12	1	11	16	14	12	0	1	2	1	5	3	
JUNIO 2021.	0:10:38	22	9	11,67	13	0	17	20	13	17	1	0	3	0	1	9	
JULIO 2021.	0:12:53	33	9	18,52	18	1	31	27	19	32	0	1	3	2	2	10	
AGOSTO 2021.	00:09:42	26	8	9.84	12	2	6	14		8	2	3	2	2	2	3	
SEPTIEMBRE 2021.	0:12:19	22	4	11.95	17	2	37	28	46	39	1	0	5	2	0	10	
OCTUBRE 2021	00:13:54	30	9	14,23	18	2	17	25	12	19	1	2	2	1	5	8	
NOVIEMBRE 2021	0:09:22	32	9	14.95	18	0	26	25	20	26	0	2	4	1	3	8	
DICIEMBRE 2021.	00:12:52	29	9	13.31	17	0	31	29	23	31	2	0	4	2	2	9	
ENERO 2022.	0:11:46	34	25	21.21	19	3	30	23	21	33	0	1	5	5	5	3	



Grafica 6 Accidentalidad acumulada enero 2022



Grafica 7 Accidentalidad Vs Mortalidad acumulada



Grafica 8 Accidentalidad Mensual por Unidad Funcional acumulada

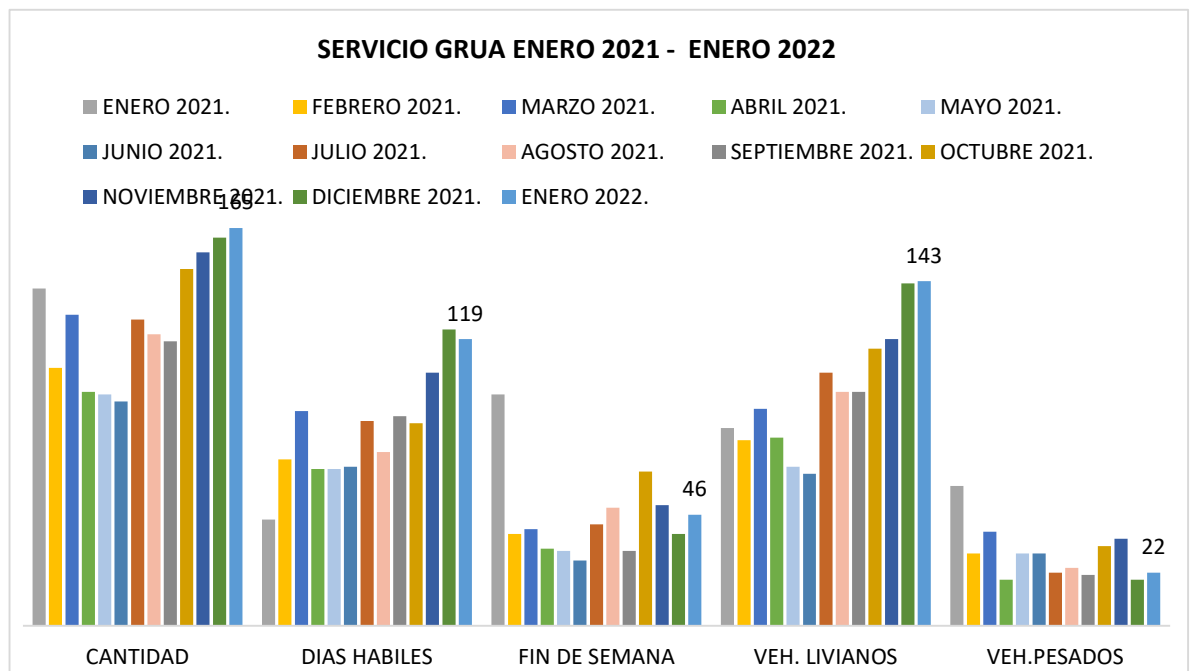
2.6.3 REGISTROS DE EVENTOS O INCIDENTES

Dentro del sistema de información se registran los datos que permiten verificar los sitios, recursos, tiempos y disponibilidad ante cualquier evento y articularlos desde la central de comunicaciones localizada en Cambao, San Juan de Rio Seco, para lograr una respuesta oportuna a cada uno de ellos con el personal y equipos necesarios.

Para el mes de enero de 2022 y teniendo en cuenta la emergencia que se presenta actualmente a la altura del PR 66+800, otros eventos representativos son las reparaciones del indicador E16 en la unidad funcional 4, los cuales han realizado múltiples cierres parciales a raíz de las obras entre los PRs 3 y 8 de la RN 4509, en materia de cierres ocasionados por incidentes o accidentes, se tuvo un cierre total la altura del PR 35+700 de la unidad funcional 2.

2.6.4 SERVICIO DE GRUA

En el periodo que comprende este informe, se prestaron 165 servicios de grúa en el corredor Girardot - Honda - Puerto Salgar, trasladando a los usuarios a algún taller mecánico ubicado en las poblaciones cercanas con capacidad para arreglar averías básicas. Se observa el cumplimiento del indicador O4 para la atención de usuarios, en la casilla promedio de tiempos. En la siguiente gráfica se observa el comportamiento del servicio de grúa durante los últimos doce (12) meses.



Grafica 9 Servicio Grúas acumulado.

En la siguiente tabla se observa el registro histórico de los servicios de grúa en el corredor desde el inicio de la etapa Pre-operativa.

Tabla 123 Comportamiento de los servicios de Grúa a enero 2022

COMPORTAMIENTO DE LOS SERVICIOS DE OPERACIÓN - GRUA									
MES	PROMEDIOS DE TIEMPO		SERVICIOS		PROMEDIO DESPLAZ.	DISTRIBUCION		TIPO VEHICULO	
	TIEMPOS DE RESPUESTA	TIEMPOS DE ATENCION	CANT.	%		DIAS HABILES	FIN DE SEMANA	VEHICULOS LIVIANOS	VEHICULOS PESADOS
NOVIEMBRE 2014.	00:15:00	01:06:00	17	47%	9.80	11	6	8	9
DICIEMBRE 2014.	00:20:00	09:10:00	63	46%	16.20	50	13	55	8
ENERO 2015.	00:22:00	01:52:00	81	46%	12.60	70	11	64	17
FEBRERO 2015.	00:20:23	03:47:34	70	51%	15.94	48	22	61	9
MARZO 2015.	00:40:18	01:11:31	73	53%	15.29	52	21	57	2
ABRIL 2015.	00:40:18	01:11:31	69	59%	20.80	51	18	45	24
MAYO 2015.	00:40:18	01:11:31	84	56%	18.13	57	27	62	22
JUNIO 2015.	00:40:18	01:11:31	112	63%	17.60	64	48	101	11
JULIO 2015.	00:40:18	01:11:31	124	67%	15.27	95	29	90	34
AGOSTO 2015.	00:40:18	01:11:31	154	68%	13.82	98	56	127	27
SEPTIEMBRE 2015.	00:40:18	01:11:31	125	70%	12.32	79	46	93	32
OCTUBRE 2015.	00:40:18	01:11:31	148	70%	18.17	105	43	107	41
NOVIEMBRE 2015.	00:40:18	01:11:31	165	76%	16.80	123	42	123	42
DICIEMBRE 2015.	00:40:18	01:11:31	159	68%	24.46	118	41	113	46
ENERO 2016.	00:40:18	01:11:31	211	70%	32.71	121	90	162	49
FEBRERO 2016.	00:24:15	01:05:54	158	76%	36.82	112	46	50	108
MARZO 2016.	00:39:40	01:02:01	206	73%	25.52	137	69	54	152
ABRIL 2016.	00:22:59	01:04:53	179	68%	13.14	120	59	103	76
MAYO 2016.	00:21:52	19:58:54	162	67%	14.94	100	62	102	60
JUNIO 2016.	00:23:17	01:07:45	150	64%	18.70	104	46	70	80
JULIO 2016.	00:27:29	01:18:15	151	67%	21.69	98	53	120	31
AGOSTO 2016.	00:22:42	01:09:42	176	72%	22.31	92	84	143	33
SEPTIEMBRE 2016.	00:27:54	01:08:11	159	65%	24.18	124	35	103	56
OCTUBRE 2016.	00:36:35	01:10:50	146	59%	25.31	90	56	103	43
NOVIEMBRE 2016.	00:24:58	01:03:37	152	65%	19.30	111	41	101	51
DICIEMBRE 2016.	00:23:25	01:11:11	156	68%	18.95	102	54	109	47
ENERO 2017.	00:26:38	01:14:35	182	63%	18.71	130	52	121	61
FEBRERO 2017.	00:25:04	01:04:17	134	68%	15.99	96	38	84	50
MARZO 2017.	00:35:41	01:09:44	143	72%	17.37	102	41	104	39
ABRIL 2017.	00:31:19	01:22:50	145	67%	19.43	52	93	93	52
MAYO 2017.	00:34:15	01:10:36	146	74%	18.11	74	72	103	43

COMPORTAMIENTO DE LOS SERVICIOS DE OPERACIÓN - GRUA									
MES	PROMEDIOS DE TIEMPO		SERVICIOS		PROMEDIO DESPLAZ.	DISTRIBUCION		TIPO VEHICULO	
	TIEMPOS DE RESPUESTA	TIEMPOS DE ATENCION	CANT.	%		DIAS HABILES	FIN DE SEMANA	VEHICULOS LIVIANOS	VEHICULOS PESADOS
JUNIO 2017.	00:28:29	01:15:43	141	68%	18.07	88	53	91	50
JULIO 2017.	00:24:15	01:11:40	145	67%	20.80	90	55	106	39
AGOSTO 2017.	00:35:07	01:33:35	139	70%	17.14	95	44	82	57
SEPTIEMBRE 2017.	00:26:03	01:21:48	137	70%	20.27	95	42	90	47
OCTUBRE 2017.	00:24:03	01:14:52	127	64%	19.61	90	37	77	50
NOVIEMBRE 2017.	00:25:35	01:05:29	113	67%	21.29	80	33	74	39
DICIEMBRE 2017.	00:22:54	01:17:57	140	62%	14.72	88	52	93	47
ENERO 2018.	00:23:06	01:17:00	157	68%	14.01	129	28	113	44
FEBRERO 2018.	00:23:19	01:30:02	118	67%	12.39	88	30	58	60
MARZO 2018.	00:34:25	01:16:00	134	71%	17.24	88	46	59	75
ABRIL 2018.	00:16:28	01:05:33	122	67%	10.63	85	37	68	54
MAYO 2018.	00:24:32	01:21:03	146	71%	14.85	97	49	91	55
JUNIO 2018.	00:19:18	01:27:01	122	68%	12.05	82	40	66	56
JULIO 2018.	00:19:56	01:22:26	136	67%	14.42	91	45	91	45
AGOSTO 2018.	00:18:44	01:55:57	94	69%	16.83	59	35	60	34
SEPTIEMBRE 2018.	00:14:26	01:32:44	93	70%	14.00	60	33	52	41
OCTUBRE 2018.	00:16:46	01:08:48	117	74%	13.17	83	34	66	51
NOVIEMBRE 2018.	00:15:59	01:28:34	94	73%	12.07	59	35	46	48
DICIEMBRE 2018.	00:21:29	01:24:12	142	76%	12.16	106	36	87	55
ENERO 2019.	00:26:45	01:25:08	143	79%	13.07	92	51	99	44
FEBRERO 2019.	00:18:55	01:28:32	109	71%	13.20	85	24	57	52
MARZO 2019.	00:16:03	01:35:28	123	84%	9.82	81	42	70	53
ABRIL 2019.	00:17:28	01:21:37	117	85%	12.87	62	55	77	40
MAYO 2019.	00:18:26	01:15:33	98	83%	11.49	62	36	56	42
JUNIO 2019.	00:19:14	01:27:54	124	79%	13.16	83	41	73	51
JULIO 2019.	00:22:47	01:19:47	127	0%	14.96	90	37	86	41
AGOSTO 2019.	00:19:04	01:39:16	129	84%	17.74	77	52	85	44
SEPTIEMBRE 2019.	0:29:04	1:30:16	114	85%	14.89	88	26	64	50
OCTUBRE 2019.	0:23:17	1:44:13	133	85%	15.57	82	51	84	49
NOVIEMBRE 2019.	00:20:14	01:22:59	103	87%	12.41	75	28	64	39
DICIEMBRE 2019.	00:19:38	19:25:24	147	91%	14.70	105	42	107	40
ENERO 2020.	00:20:24	01:25:20	128	85%	18.46	76	52	96	32
FEBRERO 2020.	00:18:54	01:17:40	95	79%	14.79	63	32	4	91
MARZO 2020.	00:29:01	01:28:24	84	83%	12.22	68	16	43	41

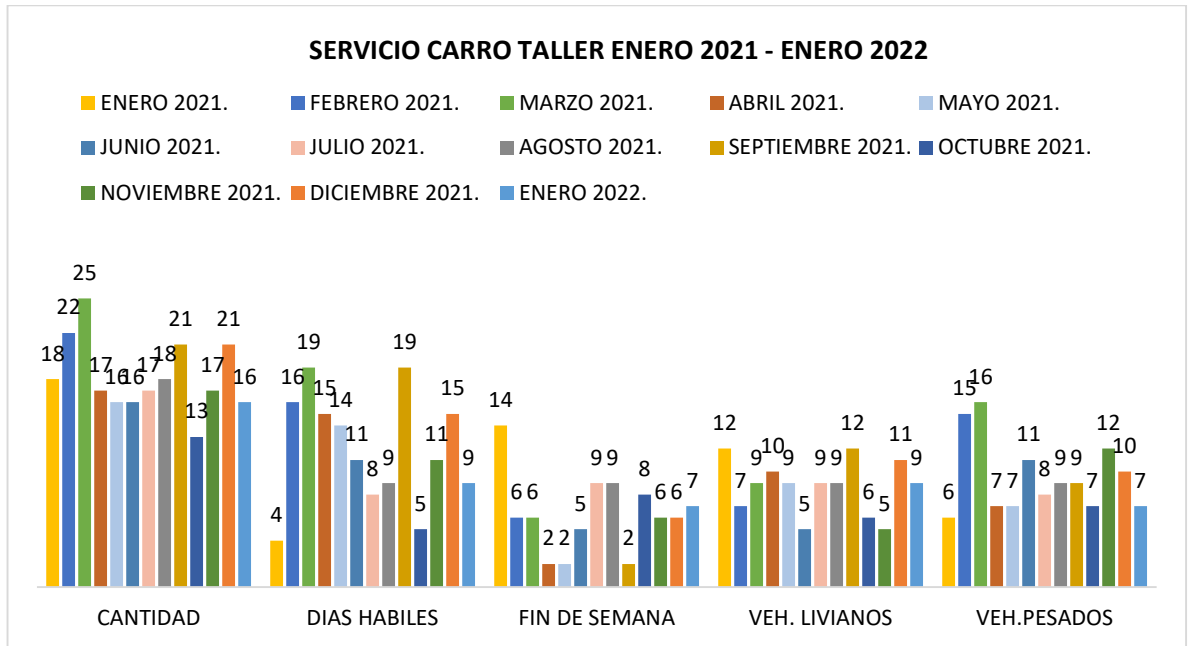
COMPORTAMIENTO DE LOS SERVICIOS DE OPERACIÓN - GRUA									
MES	PROMEDIOS DE TIEMPO		SERVICIOS		PROMEDIO DESPLAZ.	DISTRIBUCION		TIPO VEHICULO	
	TIEMPOS DE RESPUESTA	TIEMPOS DE ATENCION	CANT.	%		DIAS HABILES	FIN DE SEMANA	VEHICULOS LIVIANOS	VEHICULOS PESADOS
ABRIL 2020.	0:19:41	1:58:49	38	79%	13,22	27	11	29	9
MAYO 2020.	00:16:56	01:55:23	48	74%	13.59	33	15	22	26
JUNIO 2020.	00:16:48	01:27:07	73	0%	16.32	54	19	42	31
JULIO 2020.	00:18:17	01:45:27	76	77%	12.89	60	16	41	35
AGOSTO 2020.	00:16:34	01:48:33	69	75%	17.61	46	23	45	24
SEPTIEMBRE 2020.	00:15:17	01:38:13	86	79%	13.77	65	21	54	32
OCTUBRE 2020.	00:17:20	02:31:36	134	85%	15.08	81	53	91	43
NOVIEMBRE 2020.	00:28:16	01:29:28	131	90%	16.31	92	39	94	37
DICIEMBRE 2020.	00:17:28	02:40:35	132	89%	12.90	85	47	97	35
ENERO 2021.	00:28:43	02:59:03	140	89%	14,82	44	96	82	58
FEBRERO 2021.	00:18:24	01:12:29	107	83%	12,49	69	38	77	30
MARZO 2021.	00:25:59	01:15:08	129	82%	13,44	89	40	90	39
ABRIL 2021.	00:22:17	00:48:43	97	85%	12,27	65	32	78	19
MAYO 2021.	00:17:59	00:54:36	96	86%	12,89	65	31	66	30
JUNIO 2021.	00:17:12	00:59:54	93	85%	13,05	66	27	63	30
JULIO 2021.	00:18:34	00:49:46	127	88%	18,05	85	42	105	22
AGOSTO 2021.	00:16:45	01:04:10	121	87%	13,54	72	49	97	24
SEPTIEMBRE 2021.	00:14:59	01:10:54	118	85%	10,18	87	31	97	21
OCTUBRE 2021.	00:14:54	00:53:02	148	92%	16,13	84	64	115	33
NOVIEMBRE 2021.	0:13:47	2:11:52	155	90%	13.11	105	50	119	36
DICIEMBRE 2021.	00:14:39	01:04:11	161	88%	11.42	123	38	142	19
ENERO 2022.	0:15:51	1:08:16	165	91%	12.35	119	46	143	22

2.6.5 SERVICIO DE CARRO TALLER

En el mes de enero 2022 los carro - talleres asistieron a 16 usuarios en la vía en temas de mecánica básica, señalización, acompañamiento y apoyo de usuarios de vehículos livianos y pesados dentro del corredor vial. En el cuadro se presenta el comportamiento del servicio, observándose un comportamiento estable en la cantidad de servicios prestados.

Se observa el cumplimiento del indicador O4 para la atención de usuarios, en la casilla promedio de tiempo. La siguiente gráfica muestra el comportamiento en la prestación del servicio de Carro taller durante los últimos doce (12) meses.

Grafica 10 Servicio Carro Taller acumulado



En la siguiente tabla se observa el registro histórico de los servicios de carro-taller en el corredor desde el inicio de la etapa Pre-operativa.

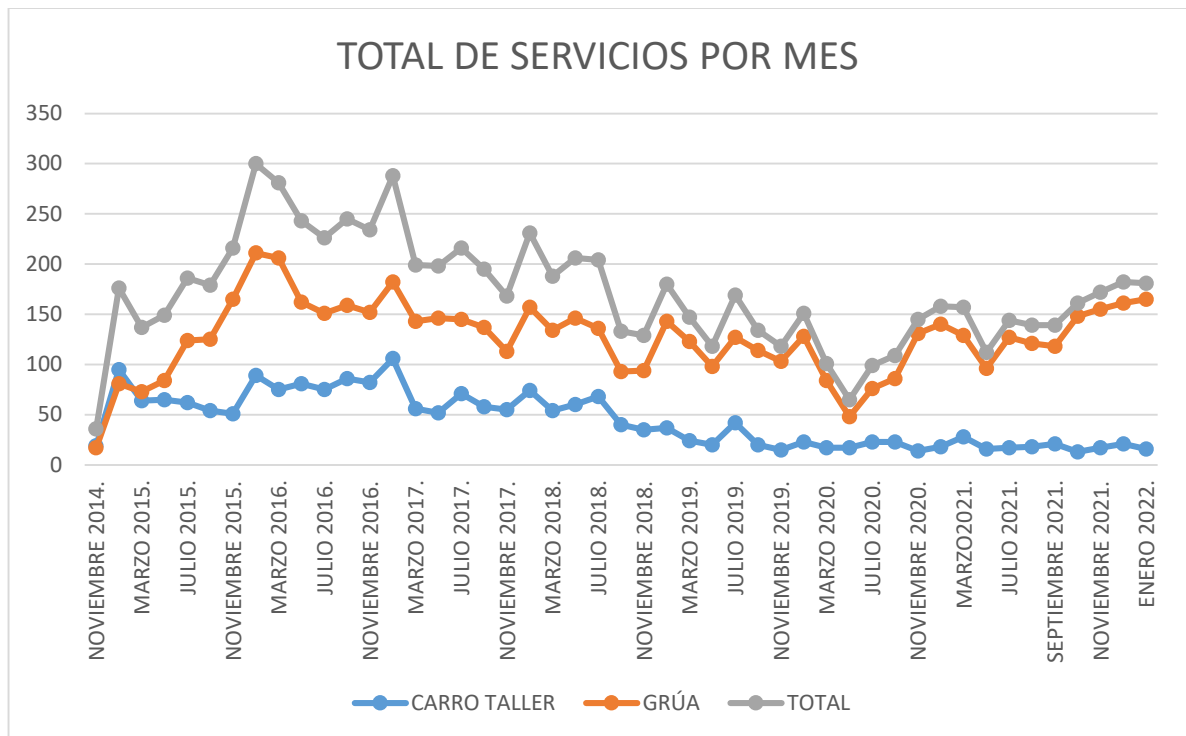
Tabla 124 Comportamiento de los servicios carro taller enero 2022.

COMPORTAMIENTO DE LOS SERVICIOS DE OPERACIÓN - CARRO TALLER									
MES	PROMEDIOS DE TIEMPO		SERVICIOS		PROMEDIO DESPLAZ.	DISTRIBUCION		TIPO VEHICULO	
	TIEMPOS DE RESPUESTA	TIEMPOS DE ATENCION	CANT.	%		DIAS HABLES	FIN DE SEMANA	VEHICULOS LIVIANOS	VEHICULOS PESADOS
NOVIEMBRE 2014.	00:12:33	00:52:22	19	53%	11.35	14	5	13	6
DICIEMBRE 2014.	00:13:00	01:16:00	74	54%	15.26	60	14	58	16
ENERO 2015.	00:18:00	01:01:00	95	54%	17.24	77	18	68	27
FEBRERO 2015.	00:17:34	01:46:12	66	49%	12.55	46	20	51	15
MARZO 2015.	00:40:38	01:01:45	64	47%	13.06	45	19	55	9
ABRIL 2015.	00:40:38	01:01:45	48	41%	17.70	35	13	33	15
MAYO 2015.	00:40:38	01:01:45	65	44%	10.20	44	21	43	22
JUNIO 2015.	00:40:38	01:01:45	65	37%	15.30	39	26	53	12
JULIO 2015.	00:40:38	01:01:45	62	33%	13.37	48	14	42	20
AGOSTO 2015.	00:40:38	01:01:45	73	32%	12.87	47	26	50	23
SEPTIEMBRE 2015.	00:40:38	01:01:45	54	30%	13.61	35	19	34	20

COMPORTAMIENTO DE LOS SERVICIOS DE OPERACIÓN - CARRO TALLER									
MES	PROMEDIOS DE TIEMPO		SERVICIOS		PROMEDIO DESPLAZ.	DISTRIBUCION		TIPO VEHICULO	
	TIEMPOS DE RESPUESTA	TIEMPOS DE ATENCION	CANT.	%		DIAS HABILES	FIN DE SEMANA	VEHICULOS LIVIANOS	VEHICULOS PESADOS
OCTUBRE 2015.	00:40:38	01:01:45	63	30%	12.01	41	22	41	22
NOVIEMBRE 2015.	00:40:38	01:01:45	51	24%	13.70	32	19	39	12
DICIEMBRE 2015.	00:40:38	01:01:45	75	32%	25.60	48	27	40	35
ENERO 2016.	00:40:38	01:01:45	89	30%	25.90	56	33	55	34
FEBRERO 2016.	00:25:59	01:11:58	51	24%	36.38	37	14	6	45
MARZO 2016.	00:16:25	01:04:42	75	27%	17.23	46	29	9	66
ABRIL 2016.	00:16:49	01:18:41	83	32%	9.88	59	24	50	33
MAYO 2016.	00:14:19	01:50:30	81	33%	8.62	49	32	39	42
JUNIO 2016.	00:16:47	01:21:18	83	36%	12.48	53	30	51	32
JULIO 2016.	00:15:33	01:15:21	75	33%	12.37	41	34	49	26
AGOSTO 2016.	00:16:16	01:10:25	70	28%	10.34	44	26	43	27
SEPTIEMBRE 2016.	00:14:43	01:06:13	86	35%	12.75	62	24	49	37
OCTUBRE 2016.	00:14:47	00:51:51	101	41%	15.42	67	34	61	40
NOVIEMBRE 2016.	00:14:34	01:03:48	82	35%	10.33	63	19	47	35
DICIEMBRE 2016.	00:18:35	01:06:13	74	32%	11.94	51	23	43	31
ENERO 2017.	00:33:57	01:12:52	106	37%	14.64	79	27	72	34
FEBRERO 2017.	00:15:44	01:05:13	64	32%	13.75	52	12	39	25
MARZO 2017.	00:15:22	01:26:34	56	28%	14.13	34	22	33	23
ABRIL 2017.	00:16:21	01:16:56	71	33%	10.43	25	46	31	40
MAYO 2017.	00:15:23	01:10:51	52	26%	7.72	36	16	30	22
JUNIO 2017.	00:15:57	01:11:32	66	32%	9.53	51	15	37	29
JULIO 2017.	00:18:17	01:26:41	71	33%	9.45	47	24	43	28
AGOSTO 2017.	00:40:48	01:12:21	60	30%	9.36	43	17	28	32
SEPTIEMBRE 2017.	02:19:50	01:13:05	58	30%	9.00	43	15	23	35
OCTUBRE 2017.	00:15:57	01:31:37	71	36%	13.64	55	16	35	36
NOVIEMBRE 2017.	00:14:57	00:56:58	55	33%	13.93	43	12	34	21
DICIEMBRE 2017.	00:12:15	01:47:52	86	38%	12.54	54	32	48	38
ENERO 2018.	00:09:54	01:19:03	74	32%	6.97	55	19	45	29
FEBRERO 2018.	00:13:38	01:33:02	57	33%	9.02	39	18	36	21
MARZO 2018.	00:08:44	01:12:43	54	29%	6.27	34	20	34	20
ABRIL 2018.	00:10:56	01:22:24	60	33%	6.53	38	22	22	38
MAYO 2018.	00:12:18	01:27:40	60	29%	8.22	38	22	30	30
JUNIO 2018.	00:09:34	01:30:58	57	32%	5.61	46	11	30	27
JULIO 2018.	00:09:40	01:07:35	68	33%	5.38	44	24	41	27

COMPORTAMIENTO DE LOS SERVICIOS DE OPERACIÓN - CARRO TALLER									
MES	PROMEDIOS DE TIEMPO		SERVICIOS		PROMEDIO DESPLAZ.	DISTRIBUCION		TIPO VEHICULO	
	TIEMPOS DE RESPUESTA	TIEMPOS DE ATENCION	CANT.	%		DIAS HABILES	FIN DE SEMANA	VEHICULOS LIVIANOS	VEHICULOS PESADOS
AGOSTO 2018.	00:09:40	01:15:10	42	31%	6.25	31	11	23	19
SEPTIEMBRE 2018.	00:08:54	02:06:14	40	30%	6.52	30	10	25	15
OCTUBRE 2018.	00:10:44	01:31:27	42	26%	7.78	35	7	21	21
NOVIEMBRE 2018.	00:10:43	01:46:34	35	27%	11.82	24	11	13	22
DICIEMBRE 2018.	00:08:44	01:14:34	46	24%	12.26	36	10	18	28
ENERO 2019.	00:12:00	01:23:47	37	21%	14.00	19	18	22	15
FEBRERO 2019.	00:09:14	01:54:05	44	0%	7.80	32	12	21	23
MARZO 2019.	00:07:35	01:33:58	24	0%	9.69	17	7	10	14
ABRIL 2019.	00:06:31	01:16:37	21	15%	11.56	12	9	16	5
MAYO 2019.	00:11:00	01:19:33	20	17%	4.60	12	8	6	14
JUNIO 2019.	00:12:36	01:38:02	32	21%	8.39	22	10	12	20
JULIO 2019.	00:07:23	01:22:40	42	25%	11.99	28	14	22	20
AGOSTO 2019.	00:09:34	01:38:41	25	16%	6.50	18	7	15	10
SEPTIEMBRE 2019.	0:12:27	1:34:33	20	15%	0.47	16	4	11	9
OCTUBRE 2019.	0:09:57	2:21:55	24	15%	8.41	16	8	12	12
NOVIEMBRE 2019.	00:02:20	01:23:32	15	13%	1.54	12	3	6	9
DICIEMBRE 2019.	00:09:30	01:19:43	14	9%	11.94	8	6	6	8
ENERO 2020.	00:13:47	01:26:03	23	15%	14.45	17	6	18	5
FEBRERO 2020.	00:08:12	01:07:32	26	21%	6.83	15	11	2	24
MARZO 2020.	00:07:46	02:05:07	17	17%	6.74	15	2	6	11
ABRIL 2020.	1:40:00	3:17:48	10	21%	5,43	7	3	6	4
MAYO 2020.	00:07:04	01:45:11	17	0%	8.02	11	6	6	11
JUNIO 2020.	00:07:36	03:25:30	20	22%	9.44	12	8	11	9
JULIO 2020.	00:04:16	01:32:26	23	23%	21.04	18	5	11	12
AGOSTO 2020.	00:02:34	03:44:16	23	25%	25.88	11	12	9	14
SEPTIEMBRE 2020.	00:07:00	03:32:34	23	21%	3.13	20	3	19	4
OCTUBRE 2020	00:04:03	01:40:18	23	15%	3.87	12	11	16	7
NOVIEMBRE 2020.	00:05:39	01:28:34	14	10%	7.01	9	5	10	4
DICIEMBRE 2020.	00:06:11	03:43:15	16	11%	6.48	13	3	11	5
ENERO 2021.	00:09:30	01:52:53	18	11%	7,80	4	14	12	6
FEBRERO 2021.	00:08:25	03:12:55	22	17%	8,60	16	6	7	15
MARZO 2021.	00:05:29	02:21:00	25	18%	8,44	19	6	9	16
ABRIL 2021.	00:06:11	01:53:53	17	15%	7,15	15	2	10	7

COMPORTAMIENTO DE LOS SERVICIOS DE OPERACIÓN - CARRO TALLER									
MES	PROMEDIOS DE TIEMPO		SERVICIOS		PROMEDIO DESPLAZ.	DISTRIBUCION		TIPO VEHICULO	
	TIEMPOS DE RESPUESTA	TIEMPOS DE ATENCION	CANT.	%		DIAS HABILES	FIN DE SEMANA	VEHICULOS LIVIANOS	VEHICULOS PESADOS
MAYO 2021.	00:08:25	01:56:00	16	14%	5,85	14	2	9	7
JUNIO 2021.	00:06:53	02:47:07	16	15%	5,94	11	5	5	11
JULIO 2021.	00:05:32	02:04:49	17	12%	4,48	8	9	9	8
AGOSTO 2021.	00:10:07	02:18:10	18	13%	31,28	9	9	9	9
SEPTIEMBRE 2021.	00:06:13	01:57:23	21	15%	7,60	19	2	12	9
OCTUBRE 2021.	00:06:32	02:05:23	13	8%	11,28	5	8	6	7
NOVIEMBRE 2021.	0:07:56	2:36:04	17	10%	5.08	11	6	5	12
DICIEMBRE 2021.	00:04:40	02.34:00	21	12%	3.80	15	6	11	10
ENERO 2022.	0:04:56	1:37:41	16	9%	4.90	9	7	9	7



Grafica 11 Total de Servicios por Mes acumulado

2.6.6 CARGAS EXTRA - DIMENSIONADAS Y/O EXTRA – PESADAS

Se han venido llevando a cabo controles en conjunto con la Dirección de Tránsito y Transporte de la Policía Nacional, a las cargas extra-dimensionadas que transitan por el

corredor vial, especialmente en el sector comprendido entre Puerto Salgar y Puerto Bogotá. Una vez es recibida la documentación enviada por las empresas transportadoras vía correo electrónico, se procede a verificar la información enviada y registrarla en la base de datos de paso de cargas extra-dimensionadas y extra-pesadas. Se verifica el tipo de carga y sus dimensiones y la documentación general de los vehículos. Una vez la carga ingresa al corredor vial, se lleva a cabo la verificación documental en los puestos de control de la Dirección de Tránsito y Transporte de la Policía Nacional, así como la verificación de las medidas de la carga para corroborar lo expresado en los documentos recibidos.

Se advierte a las empresas transportadoras lo siguiente:

- ❖ Se deberá informar al CCO como mínimo con cuatro (4) horas hábiles de antelación al inicio del paso por el corredor vial concesionado asignado a la Concesión Alto Magdalena, el cual corresponde al paso por la ruta 4508 entre el PR00+000 (Girardot) al PR87+000 (Cambao), ruta 4509 entre el PR00+000 (Cambao) al PR38+400 (Cruce Río Seco), ruta 5008 entre el PR00+000 (Puerto Bogotá) y el PR05+800 (Cruce Río Seco), por la ruta 4510 entre el PR00+000 (Honda) y el PR30+000 (La Dorada) y ruta 45CLA entre el PR30+000 al PR33+400 (Puente Puerto Salgar – La Dorada costado sur, inicio Variante La Dorada) y viceversa.
- ❖ En ningún caso el personal encargado de controlar el tráfico, que se desplace con la carga podrá cerrar la vía, en caso de requerirlo por alguna maniobra especial del vehículo, deberá comunicarse con el CCO a los números 3219738507 o 3219740979, donde solicitará la asistencia de una patrulla de la policía y de un inspector vial, pues serán los encargados de evaluar y hacer seguimiento ante un posible cierre de la vía para realizar la maniobra requerida.

En la siguiente tabla se muestra el REGISTRO PASO CARGAS EXTRADIMENSIONADAS Y/O EXTRAPESADAS, se observa el seguimiento y registró realizado durante el mes de enero 2022.

Tabla 125 Registro de Cargas extra dimensionadas y extrapesadas.

EMPRESA	FECHA SOLICITUD	PLACAS VEHICULO	PLACAS REMOLQUE	RESOLUCIÓN	TIPO DE VEHICULO	DESCRIPCION CARGA	PESO TOTAL (KG)	DIMENSIONES CARGA			OBSERVACIONES
								ALTO (m)	ANCHO (m)	LONGITUD (m)	
TRANSMAQUIPETROL	28/12/2021	SYS558	S-51578	PERMISO N° 0136335	CAMABAJA	GENERADOR DE CARGA	45,000	4.40	2.70	14.60	DOCUMENTACIÓN COMPLETA
GLOBO PETROL	28/12/2021	GZZ987	S-31002	RESOLUCIÓN N° 002547 DE 02 SEPT-2021	REMOLQUE	VIGAS Y ACCESORIOS DE GRÚA	47,500	4.40	3.10	23.50	DOCUMENTACIÓN COMPLETA
AGREGADOS TETUÁN S.A.S	28/12/2021	TEK918	S-21185		SEMI REMOLQUE	CONTENEDOR	47,000	4.40	3.00	21.00	DOCUMENTACIÓN COMPLETA
GLOBO PETROL	29/12/2021	N.A	T-2991	RESOLUCIÓN N° 002547 DE 02 SEPT-2021, PERMISO N° 0133673	GRÚA CAMIÓN		48,900	4.40	3.10	18.00	DOCUMENTACIÓN COMPLETA
TRANSMAQUIPETROL	29/12/2021	SXS181	S-59209	PERMISO N° 0136181	REMOLQUE	BOMBA DE LODOS	51,000	4.00	3.08	7.60	DOCUMENTACIÓN COMPLETA

EMPRESA	FECHA SOLICITUD	PLACAS VEHICULO	PLACAS REMOLQUE	RESOLUCIÓN	TIPO DE VEHICULO	DESCRIPCION CARGA	PESO TOTAL (KG)	DIMENSIONES CARGA			OBSERVACIONES
								ALTO (m)	ANCHO (m)	LONGITUD (m)	
TRANSMAQUIPETROL	29/12/2021	SBL536	R-73577		REMOLQUE	GENERADOR DE CARGA	44,000	4.00	3.10	12.00	DOCUMENTACIÓN COMPLETA
TRANSMAQUIPETROL	29/12/2021	TUL602	S-46406	PERMISO N° 0135849	REMOLQUE	TANQUE DE ALMACEN DE AGUA, BOMBA CENTRÍFUGA	40,000	4.10	3.08	13.50	DOCUMENTACIÓN COMPLETA
TRANSMAQUIPETROL	30/12/2021	SUD483	S-62608	PERMISO N° 0136722	REMOLQUE	TANQUE	34,000	4.20	3.15	11.80	DOCUMENTACIÓN COMPLETA
TRANSMAQUIPETROL	03/01/2022	UVM006	S-09982		REMOLQUE	BOMBA DE LODOS	50,000	3.50	2.60	7.90	DOCUMENTACIÓN COMPLETA
TRANSMAQUIPETROL	03/01/2022	UVM762	R-61821	PERMISO N° 0136667	REMOLQUE	TANQUE	36,000	4.10	3.20	11.18	DOCUMENTACIÓN COMPLETA
CAMABAJAS FARFAN S.A.S	05/01/2022	SJP934	S-52371	PERMISO N° 0136539	CAMABAJA	RETROEXCAVADORA DAEWOO	51,000	4.20	3.29	20.00	DOCUMENTACIÓN COMPLETA
TRANSMAQUIPETROL	05/01/2022	SVM564	R-73555	RESOLUCIÓN N° 003683 DE	REMOLQUE	ESTRUCTURA DE TORRE	52,000	4.00	3.40	17.40	DOCUMENTACIÓN COMPLETA

EMPRESA	FECHA SOLICITUD	PLACAS VEHICULO	PLACAS REMOLQUE	RESOLUCIÓN	TIPO DE VEHICULO	DESCRIPCION CARGA	PESO TOTAL (KG)	DIMENSIONES CARGA			OBSERVACIONES
								ALTO (m)	ANCHO (m)	LONGITUD (m)	
				24 NOV-2021							
AGREGADOS TETUÁN S.A.S	05/01/2022	WCO409	S-59621	RESOLUCIÓN N° 003950 DE 09 DIC-2021	REMOLQUE	PLANTA DE CONCRETO	42,000	4.40	3.00	21.40	DOCUMENTACIÓN COMPLETA
	06/01/2022	WCO350	R-77506	RESOLUCIÓN N° 003950 DE 09 DIC-2021	REMOLQUE	RETRO SK 350	57,000	4.40	3.30	21.50	DOCUMENTACIÓN COMPLETA
	06/01/2022	TRH977	S-46739	PERMISO N° 0136515	REMOLQUE	EXCAVADORA FR220D	41,800	4.00	3.19	12.00	Asunto
AHT	07/01/2022	TDS947	S-50480	RESOLUCIÓN N° 003853 DE 02 DIC-2021	REMOLQUE	SILO	45,000	4.40	3.30	17.00	Fwd: PERMISO TRANSITO CARGA EXTRADIMENSIONADA /MATICONSTRUCCIONES

EMPRESA	FECHA SOLICITUD	PLACAS VEHICULO	PLACAS REMOLQUE	RESOLUCIÓN	TIPO DE VEHICULO	DESCRIPCION CARGA	PESO TOTAL (KG)	DIMENSIONES CARGA			OBSERVACIONES
								ALTO (m)	ANCHO (m)	LONGITUD (m)	
TRANSMQUIPETROL	11/01/2022	SYS558	S-51578	PERMISO N° 0136335	REMOLQUE	UNIDAD BÁSICA	48,000	3.15	3.56	16.80	DOCUMENTACIÓN COMPLETA
AGREGADOS TETUÁN S.A.S	11/01/2022	WCO409	S-59621	RESOLUCIÓN N° 003950 DE 09 DIC-2021	REMOLQUE	SILO PROCESO CONCRETO	42,000	4.40	3.00	21.40	DOCUMENTACIÓN COMPLETA
TRANSMQUIPETROL	12/01/2022	WLR854	S-48985		CAMABAJA	UNIDAD DE POTENCIA	52,500	4.40	3.20	16.20	DOCUMENTACIÓN COMPLETA
TRANSMQ COLOMBIA S.A.S	12/01/2022	UYX747	R-48240	PERMISO N° 0136654	REMOLQUE	EXCAVADORA	25,500	32.20	32.80	99.20	DOCUMENTACIÓN COMPLETA
AGREGADOS TETUÁN S.A.S	14/01/2022	WCO350	R-77506		REMOLQUE	MINICARGADOR Y COMPACTADOR	50,000	4.40	3.00	21.00	DOCUMENTACIÓN COMPLETA
CAMABAJAS FARFAN S.A.S	21/01/2022	SYS807	R-55572	PERMISO N° 0136788	REMOLQUE		41,000	4.20	3.60	13.00	DOCUMENTACIÓN COMPLETA

EMPRESA	FECHA SOLICITUD	PLACAS VEHICULO	PLACAS REMOLQUE	RESOLUCIÓN	TIPO DE VEHICULO	DESCRIPCION CARGA	PESO TOTAL (KG)	DIMENSIONES CARGA			OBSERVACIONES
								ALTO (m)	ANCHO (m)	LONGITUD (m)	
TRANS SURENCO S.A.S	21/01/2022	SXW953	R-42030		CAMABAJA	TANQUE DIESEL	50,800	4.40	3.29	18.00	DOCUMENTACIÓN COMPLETA
MAXO	24/01/2022	SYU004	R-60458	RESOLUCIÓN N° 004170 DE 20 DIC-2021	REMOLQUE	GRÚA	66,000	4.40	3.00	21.50	DOCUMENTACIÓN COMPLETA
AGREGADOS TETUÁN S.A.S	24/01/2022	WCO409	S-59621	RESOLUCIÓN N° 000228 DE 20 ENE-2022	SEMI REMOLQUE	RETRO SK 350	58,000	4.40	3.30	21.40	DOCUMENTACIÓN COMPLETA
TRANSPORTES R.G	24/01/2022	SRM792	R-51268	PERMISO N° 0137439	SEMIREMOLQUE		16,700	2.50	3.20	13.10	DOCUMENTACIÓN COMPLETA
	26/01/2022	XMC772		PERMISO N° 0136830	REMOLQUE			4.40	3.60	3.00	FALTA MAPA
MATI CONSTRUCCIONES	26/01/2022	TGM737	S-46273		REMOLQUE	COMBINADA NEW HOLLAND	12,000	4.40	3.40	12.00	FALTA DOCUMENTOS DEL CONDUCTOR Y DEL VEHÍCULO,

EMPRESA	FECHA SOLICITUD	PLACAS VEHICULO	PLACAS REMOLQUE	RESOLUCIÓN	TIPO DE VEHICULO	DESCRIPCION CARGA	PESO TOTAL (KG)	DIMENSIONES CARGA			OBSERVACIONES
								ALTO (m)	ANCHO (m)	LONGITUD (m)	
											PERMISO O MANIFIESTO
MABA	27/01/2022	SZX382	R-73770		TRÁILER	RETROEXCAVADORA NEW HOLLAND Y EXCAVADORA	48,180	4.40	3.30	13.00	FALTA PERMISO O MANIFIESTO
AGREGADOS TETUÁN S.A.S	27/01/2022	WCO409	S-59621	RESOLUCIÓN N° 000228 DE 20 ENE-2022	REMOLQUE	TRITURADORA	58,000	4.40	3.05	21.40	DOCUMENTACIÓN COMPLETA
	28/01/2022	WNK657	R-49309	PERMISO N° 0137016	REMOLQUE	CARGADOR	43,000	4.40	3.30	18.00	DOCUMENTACIÓN COMPLETA
	31/01/2022	STZ072	S-59522		CAMABAJA	TANQUE DE ALMACENAMIENTO	30,000	4.37	3.60	21.00	FALTA MAPA, DOCUMENTOS DEL CONDUCTOR Y DEL VEHÍCULO, PERMISO O MANIFIESTO

3 CONCLUSIONES

3.1 Ambito Social:

- A la fecha se vienen ejecutando actividades en cada uno de los programas del Plan de Gestión Social Contractual.
- A la fecha se viene implementado el protocolo de Atención al Usuario, a través de las oficinas de Atención al Usuario por medios virtuales.
- La atención a la comunidad se viene realizando a través de la oficina principal de atención al usuario, los canales virtuales y mediante la oficina móvil de acuerdo a la programación enviada por boletín de prensa.
- Las oficinas móviles se han ubicado estratégicamente en cada uno de los municipios del área de influencia directa.
- Se lleva un control en la atención de las PQRS, logrando dar atención al 99% de las PQRS presentadas, el 1 % se encuentra dentro del plazo límite de atención.
- El 78% del personal vinculado al proyecto enero pertenece al AID.
- La MONC contratada asciende a un 73%.
- Se ha venido cumpliendo con la publicación del boletín trimestral e igualmente Información de las novedades en el corredor vial a través de la página web.

3.2 Ambito Predial:

- El Concesionario continua trabajando en los ajustes de los insumos prediales impactados por ajustes en la línea de compra generados por modificaciones en el diseño, la modificación más reciente de la franja de utilidad pública, o por solicitudes de inclusión y/o exclusión de áreas remanentes entre otros; así mismo, sigue realizando reconocimientos de campo, consecución de información jurídico-catastral, certificados de uso de suelo, entre otros documentos que permitan avanzar en el proceso de gestión predial.
- Respecto a la estimación del costo de adquisición predial, el valor determinado con base en los datos registrados en la sábana predial, los cuales se vienen ajustando a medida que se van aprobado nuevos avalúos, se asume 20% en los valores totales de los avalúos comerciales, los cuales se discriminan mediante el cálculo del daño emergente y lucro cesante, total de construcciones, construcciones anexas, mejoras, cultivos y especies y factores sociales el resultado de la proyección de costos de adquisición es de **COP \$ 51.573.399.311,77**.

- En atención a las observaciones de la interventoría el concesionario actualizo el costo estimado de la adquisición predial incluyendo la casilla de daño emergente (gastos notariales, beneficencia y registro) y se actualizo el valor de las compensaciones sociales

3.3 Ambito SST

- Durante el mes de enero de 2022, se desarrollan diferentes actividades encaminadas a la prevención de Accidentes y Enfermedades de Origen Laboral, especialmente a prevenir y mitigar el contagio del COVID-19.
- En el periodo, se presentó cuatro (5) eventos de accidentes laborales catalogados como leves que generaron 4 días de incapacidad.

A cierre del mes de enero se presentó dos casos por COVID-19.

Se realizó implementación de tarjeta de reporte de actos y condiciones inseguras e impactos ambiental.

Se capacito al personal en sistema comando incidente, lo que permitirá mejorar las maniobras y coordinación de los eventos que se presenten por emergencias.

También es importante referir que en los diferentes frentes de obra se evidencia que se toman acciones correctivas y preventivas para mitigar y/o controlar los diferentes factores de riesgos que se puedan presentar en los procesos constructivos y para mitigar el contagio y la propagación del COVID-19. (Ver anexo 9)

4 ANEXOS

- ❖ *ANEXO 1 CERTIFICADOS DE CALIDAD ENERO 2022*
- ❖ *ANEXO 2 INFORMES TECNICOS ENERO 2022*
- ❖ *ANEXO 3 DESCRIPCION DE LOS ESTUDIOS REALIZADOS ENERO 2022*
- ❖ *ANEXO 4 MATERIALES, ENSAYOS Y CONTROL DE CALIDAD ENERO 2022*
- ❖ *ANEXO 5 ACCIDENTES ENERO 2022*